

Gradska uprava Grada Beograda  
Sekretarijat za zaštitu životne sredine

Odgovor na:  
Kontakt osoba: Marina Janačković

27. marta 43-45  
11 000 Beograd

Delovodni broj: 48/318/24  
Datum: 13.11.2024.

**► Predmet: Zahtev za odlučivanje o potrebi procene uticaja bazne stanice mobilne telefonije na životnu sredinu na lokaciji "Mala Ivanča"**

Poštovani,


Na osnovu Zakona o proceni uticaja na životnu sredinu ("Službeni glasnik RS" broj 135/04 i 36/09), kao i Pravilnika o sadržini zahteva o potrebi procene uticaja i sadržini zahteva za određivanje obima i sadržaja studije o proceni uticaja na životnu sredinu ("Službeni glasnik RS" broj 69/05) podnosimo zahtev za odlučivanje o potrebi procene uticaja bazne stanice za mobilnu telefoniju na životnu sredinu na lokaciji „Mala Ivanča“, na katastarskoj parceli broj 3103 KO Mala Ivanča, opština Sopot, Grad Beograd.

Beograd.

U prilogu ovog zahteva dostavljamo popunjene Priloge 1 predviđene navedenim pravilnikom.

Ukoliko su Vam potrebne dodatne informacije možete se obratiti Marini Janačković, tel. 063/230 447.

S poštovanjem,  
CETIN doo Beograd-Novii Beograd

  
Bojana Bulat, dipl. Ing.el.  
Head of Site Acquisition




## Sadržina zahteva za odlučivanje o potrebi procene uticaja na životnu sredinu

1. Podaci o nosiocu Projekta  
Naziv, odnosno ime; sedište, odnosno adresa; telefonski broj; faks; e-mail.  
CETIN d.o.o. Beograd-Noví Beograd  
Omladinskih brigada 90  
11 070 Novi Beograd  
Tel. 063/230-447
  
2. Karakteristike projekta
  - a. veličina projekta;  
Projekat predstavlja planiranu baznu stanicu za mobilnu telefoniju, na katastarskoj parceli broj 3103 KO Mala Ivanča, opština Sopot, Grad Beograd. Ukupna površina lokacije je cca 100m<sup>2</sup>. Namena objekta je bazna stanica za mobilnu telefoniju. U okviru objekta biće izgrađen antenski stub sa antenskim nosačima i antenama i planirano je postavljanje kabineta bazne stanice uz antenski stub.
  
  - b. moguće kumuliranje sa efektima drugih projekata  
U blizini lokacije i izvedenog objekta ne nalaze se i drugi slični objekti, tako da se ne očekuje kumuliranje sa drugim projektima.
  
  - c. korišćenje prirodnih resursa i energije;  
Projekat ne koristi vodu, niti energiju za grejanje. Za napajanje uređaja koristi se električna energija. Jednovremena snaga je 17,3 kW. Ocenjuje se da projekat ne utiče na korišćenje prirodnih resursa i energije.
  
  - d. stvaranje otpada;  
Radom projekta ne stvara se otpad.
  
  - e. zagadjivanje i izazivanje neugodnosti;  
Karakteristike javne mobilne telefonije su takve da njihovim radom nema zagadjivanja vazduha, zemljišta i vode, emitovanja buke, vibracija i toplote, osim što dolazi do pojave elektromagnetnog zračenja manjeg intenziteta i ograničenog dometa.
  
  - f. rizik nastanka udesa, posebno u pogledu supstanci koje se koriste ili tehnika koje se primenjuju, u skladu sa propisima;  
Jedina udesna situacija je požar elektroinstalacija i čvrstih materija. Statistički požari na ovakvim objektima su vrlo retki.
  
3. Lokacija projekta  
Osetljivost životne sredine u datim geografskim oblastima koje mogu biti izložene štetnom uticaju Projekta, a naročito u pogledu:
  - a. postojećeg korišćenja zemljišta;  
Predmetno zemljište na kome je planirana izgradnja objekta usaglašeno je sa postojećom planskom dokumentacijom.

- b.** relativnog obima, kvaliteta i regenerativnog kapaciteta prirodnih resursa u datom području;  
Sagledavanjem lokacije nisu uočeni faktori životne sredine koji bi bili posebno ugroženi radom projekta.
- c.** apsorpcionog kapaciteta prirodne sredine, uz obraćanje posebne pažnje na močvare, priobalne zone, planinske i šumske oblasti, posebno zaštićena područja (prirodna i kulturna dobra) i gusto naseljene oblasti.  
Kapacitet životne sredine nije ugrožen. Na lokaciji i njenoj okolini nisu oučena prirodna i kulturna zaštićena dobra, močvare, izvorišta vodosnabdevanja i sl.
- 4.** Karakteristike mogućeg uticaja  
Mogući značajni uticaji projekta, a naročito:
- a.** obim uticaja (geografsko područje i brojnost stanovništva izloženog riziku);  
Obim uticaja je lokalni.
- b.** priroda prekograničenog uticaja;  
Nema mogućnosti prekograničnog uticaja.
- c.** veličina i složenost uticaja;  
Uticaj projekta je lokalnog karaktera i sastoji se u emitovanju elektromagnetnog zračenja manjeg intenziteta i ograničenog dometa.
- d.** verovatnoća uticaja;  
U redovnom radu projekta se ne predviđaju događanja koja bi mogla imati uticaja na životnu sredinu.
- e.** trajanje, učestalost i verovatnoća ponavljanja uticaja  
Trajanje uticaja je dok radi projekat, ali ovi uticaji nemaju negativnog efekta na životnu sredinu.


S poštovanjem,  
CETIN doo Beograd-Novi Beograd

  
Bojana Bulat, dipl. Ing.el.  
Head of Site Acquisition



KRATAK OPIS PROJEKTA			
Red. br.	Pitanje	DA/NE Kratak opis projekta	Da li će to imati značajne posledice? DA/NE i zašto?
1	2	3	4
1	Da li izvodjenje, rad ili prestanak rada podrazumevaju aktivnosti koje će prouzrokovati fizičke promene na lokaciji (topografije, korišćenja zemljišta, izmenu vodnih tela)?	Da, antenski stub visine 36m	Ne, lokalnog je karaktera.
2	Da li izvodjenje ili rad projekta podrazumeva korišćenje prirodnih resursa kao što su zemljište, vode, materijali i energija, posebno resursa koji nisu obnovljivi ili koji se teško obezbeđuju?	Ne	Ne
3	Da li projekat podrazumeva korišćenje, skladištenje, transport, rukovanje ili proizvodnju materija ili materijala koji mogu biti štetni po ljudsko zdravlje ili životnu sredinu, ili koji mogu izazvati zabrinutost zbog postojećih ili potencijalnih rizika po ljudsko zdravlje?	Ne	Ne
4	Da li će na projektu tokom izvodjenja, rada ili po prestanku rada nastajati čvrsti otpad?	Gradjevinski otpad	Ne, biće uklonjen sa lokacije
5	Da li će na projektu dolaziti do ispuštanja zagadjujućih materija ili bilo kakvih opasnih, otrovnih ili neprijatnih materija u vazduh?	Ne	Ne
6	Da li će projekat prouzrokovati buku i vibracije, ispuštanje svetlosti, toplotne energije ili elektromagnetnog zračenja?	Bazna stanica emituje elektromagnetno zračenje manjeg intenziteta i ograničenog dometa	Ne, elektromagnetna emisija je daleko ispod dozvoljene granice prema "Pravilniku o granicama izlaganja nejonizujućim zračenjima"
7	Da li projekat dovodi do rizika od kontaminacije zemljišta ili vode ispuštenim zagadjujućim materijama na tlo ili u površinske ili podzemne vode?	Ne	Ne
8	Da li će tokom izvodjenja ili rada projekta postojati bilo kakav rizik od udesa, koji može ugroziti ljudsko zdravlje ili životnu sredinu?	Požar elektroinstalacija i čvrstih materija	Ne, lokalnog karaktera, vremenski ograničen
9	Da li će projekat dovesti do socijalnih promena, na primer u demografskom smislu, tradicionalnom načinu života, zapošljavanju?	Ne	Ne
10	Da li postoje bilo koji drugi faktori koje treba analizirati, kao što je razvoj koji će uslediti, koji bi mogli dovesti do posledica po životnu sredinu ili do kumulativnih uticaja sa drugim, postojećim ili planiranim aktivnostima na lokaciji?	Ne	Ne

11	Da li ima područja na lokaciji ili u blizini lokacije, zaštićenih po međunarodnim ili domaćim propisima zbog svojih ekoloških, pejzažnih, kulturnih ili drugih vrednosti, koja mogu biti zahvaćena uticajem projekta?	Ne	Ne
12	Da li ima područja na lokaciji ili u blizini lokacije, važnih ili osetljivih zbog ekoloških razloga, na primer močvare, vodotoci ili druga vodna tela, planinska ili šumska područja, koja mogu biti zagadjena izvođenjem projekta?	Ne	Ne
13	Da li ima područja na lokaciji ili u blizini lokacije koja koriste zaštićene, važne ili osetljive vrste faune i flore, na primer za naseljavanje, leženje, odrastanje, odmaranje, prezimljavanje i migraciju, a koja mogu biti zagadjena realizacijom projekta?	Ne	Ne
14	Da li na lokaciji ili u blizini lokacije postoje površinske ili podzemne vode koje mogu biti zahvaćene uticajem projekta?	Ne	Ne
15	Da li na lokaciji ili u blizini lokacije postoje područja ili prirodni oblici visoke ambijentalne vrednosti koji mogu biti zahvaćeni uticajem projekta?	Ne	Ne
16	Da li na lokaciji ili u blizini lokacije postoje putni pravci ili objekti koji se koriste za rekreaciju ili drugi objekti koji mogu biti zahvaćeni uticajem projekta?	Ne	Ne
17	Da li na lokaciji ili u blizini lokacije postoje transportni pravci koji mogu biti zagušeni ili koji prouzrokuju probleme po životnu sredinu, a koji mogu biti zahvaćeni uticajem projekta?	Ne	Ne
18	Da li se projekat nalazi na lokaciji na kojoj će verovatno biti vidljiv velikom broju ljudi?	Ne	Ne
19	Da li na lokaciji ili u blizini lokacije ima područja ili mesta od istorijskog ili kulturnog značaja koja mogu biti zahvaćena uticajem projekta?	Ne	Ne
20	Da li se projekat nalazi na lokaciji u prethodnom nerazvijenom području koje će zbog toga pretrpeti gubitak zelenih površina?	Ne	Ne
21	Da li se na lokaciji ili u blizini lokacije projekta koristi zemljište, na primer za kuće, vrtove, druge privatne namene, idustrijske ili trgovačke aktivnosti, rekreaciju, kao javni otvoreni prostor, za javne objekte, poljoprivrednu proizvodnju, za šume, turizam, rudarske ili druge aktivnosti koje mogu biti zahvaćene uticajem projekta?	Ne	Ne
22	Da li za lokaciju i za okolinu lokacije postoje planovi za buduće korišćenje zemljišta koje može biti zahvaćeno uticajem projekta?	Ne	Ne

23	Da li na lokaciji ili u blizini lokacije postoje područja sa velikom gustinom naseljenosti ili izgradjenosti, koje može biti zahvaćeno uticajem projekta?	Ne	Ne
24	Da li na lokaciji ili u blizini lokacije ima područja zauzetih specifičnim korišćenjima zemljišta, na primer bolnice, škole, verski objekti, javni objekti koji mogu biti zahvaćeni uticajem projekta?	Ne	Ne
25	Da li na lokaciji ili u blizini lokacije ima područja sa važnim, visoko kvalitetnim ili retkim resursima (na primer, podzemne vode, površinske vode, šume, poljoprivredna, ribolovna, lovna i druga područja, zaštićena prirodna dobra, mineralne sirovine i dr.) koja mogu biti zahvaćena uticajem projekta?	Ne	Ne
26	Da li na lokaciji ili u blizini lokacije ima područja koja već trpe zagadjenja ili štetu na životnoj sredini (na primer, gde su postojeći pravni normativi životne sredine predjeni) koji mogu biti zahvaćena uticajem projekta?	Ne	Ne
27	Da li je lokacija projekta ugrožena zemljotresima, sleganjem zemljišta, klizištima, erozijom, poplavama ili povratnim klimatskim uslovima (na primer temperaturnim razlikama, maglom, jakim vetrovima) koje mogu dovesti do prouzrokovanja problema u životnoj sredini od strane projekta?	Ne	Ne
Rezime karakteristika projekta i njegove lokacije sa indikacijom potrebe za izradom studije o proceni uticaja na životnu sredinu:			
<p>Projekat predstavlja planiranu baznu stanicu za mobilnu telefoniju, na katastarskoj parceli broj 3103 KO Mala Ivanča, opština Sopot, Grad Beograd. U okviru objekta planirano je postavljanje bazne stanice.</p> <p>Karakteristike baznih stanica su takve da njihovim radom nema zagadjivanja vazduha, zemljišta i vode, emitovanja buke, vibracija i toplote, osim što dolazi do pojave elektromagnetnog zračenja manjeg intenziteta i ograničenog dometa. Izbor opreme, predviđene projektnom dokumentacijom, je izvršen tako da se zadovolji standard o nivou elektromagnetnog zračenja (Pravilnik o granicama izlaganja nejonizujućim zračenjima), to jest da bude ispod dozvoljenih granica. Rad bazne stanice nema uticaja na vazduh, vodu i stanje životne sredine.</p>			
		<p>S poštovanjem,  CETIN d.o.o Beograd- Novi Beograd</p> <p><i>Bojana Bulat</i></p> <p>Bojana Bulat, dipl. Ing.el.  Head of Site Acquisition</p> 	

## 1. Podaci o nosiocu Projekta

CETIN d.o.o. Beograd-Novii Beograd  
Omladinskih brigada 90  
11 070 Novi Beograd  
Tel. 063/230-406  
e-mail: nebojsa.popovic@cetin.rs

## 2. Opis lokacije

Projekat predstavlja planiranu baznu stanicu za mobilnu telefoniju, na katastarskoj parceli broj 3103 KO Mala Ivanča, opština Sopot, Grad Beograd. Ukupna površina lokacije je cca 100m<sup>2</sup>. Namena objekta je bazna stanica za mobilnu telefoniju. U okviru objekta biće izgrađen antenski stub sa antenskim nosačima i antenama i planirano je postavljanje kabineta bazne stanice uz antenski stub.

## 3. Opis karakteristika projekta

Karakteristike javne mobilne telefonije su takve da njihovim radom nema zagadjivanja vazduha, zemljišta i vode, emitovanja buke, vibracija i toplote, osim što dolazi do pojave nejonizujućeg zračenja manjeg intenziteta i ograničenog dometa. Vrednosti nejonizujućeg zračenja su daleko ispod Zakonom propisanih graničnih vrednosti.

## 4. Prikaz glavnih alternativa koje su razmatrane

Razmatrane su alternative postavljanja antenskog stuba sa opremom na katastarskoj parceli broj 1635/1 KO Mala Ivanča, opština Sopot, Grad Beograd.

## 5. Opis činilaca životne sredine koji mogu biti izloženi uticaju

Stanovništvo u okolini bazne stanice izloženo je nejonizujućem zračenju manjeg intenziteta u odnosu na Zakonom propisanih graničnih vrednosti.

## 6. Opis mogućih značajnih štetnih uticaja projekta na životnu sredinu

Ne postoje značajni štetni uticaji projekta na životnu sredinu

## 7. Opis mera predviđenih u cilju sprečavanja, smanjenja i otklanjanja značajnih štetnih uticaja

Ne postoje značajni štetni uticaji projekta na životnu sredinu, a samim tim nisu ni predviđene mere u cilju sprečavanja, smanjenja i otklanjanja značajnih štetnih uticaja.

Broj projekta: AL-SO-107/2024

Broj primerka:

## STRUČNA OCENA

### OPTEREĆENJA ŽIVOTNE SREDINE U LOKALNOJ ZONI BAZNE STANICE MOBILNE TELEFONIJE MALA IVANČA

Investitor: CETIN d.o.o, Beograd-Novi Beograd  
Omladinskih brigada 90, 11070 Novi Beograd  
Mesto i datum: Beograd, septembar 2024. godine

ODGOVORNI PROJEKTANT:  
Milan Mitrović, dipl.inž.el.


INVESTITOR:

direktor ASTEL PROJEKT DOO:  
Dr Aco Stevanović, dipl.ing.el.






## SADRŽAJ

<b>1 OPŠTI DEO .....</b>	<b>9</b>
1.1	PODACI O INVESTITORU ..... 11
1.2	PROJEKTANT..... 12
1.3	DOKUMENTACIJA..... 12
1.3.1	Izvod iz rešenja o registraciji projektantskog preduzeća ..... 13
1.3.2	Sertifikat o Akreditaciji ..... 17
1.3.3	Obim Akreditacije..... 18
1.3.4	Rešenje o ispunjenosti uslova za vršenje ispitivanja nivoa nejonizujućih zračenja ..... 21
1.3.5	Rešenje o ispunjenosti uslova za sistematsko ispitivanje nivoa nejonizujućih zračenja ..... 25
1.3.6	Rešenje o ispunjenosti uslova za vršenje poslova ispitivanja nivoa nejonizujućih zračenja na teritoriji Autonomne pokrajine Vojvodine..... 29
1.3.7	Rešenje o određivanju odgovornog projektanta..... 35
1.3.8	Izjava odgovornog projektanta ..... 36
1.3.9	Licenca odgovornog projektanta ..... 37
1.3.10	Potvrda o važenju licence odgovornog projektanta ..... 38
1.4	PROJEKTNII ZADATAK..... 39
<b>2 PODACI O LOKACIJI .....</b>	<b>41</b>
2.1	LOKACIJA IZVORA..... 43
2.1.1	Prikaz geografskog položaja emisione lokacije..... 43
2.2	PRIKAZ LOKACIJE / SITUACIJA OBJEKTA..... 45
2.3	PRIKAZ STANJA ŽIVOTNE SREDINE NA LOKACIJI U BLIŽOJ OKOLINI..... 45
2.4	DIJAGRAM ZRAČENJA PREDMETNE BAZNE STANICE ..... 46
2.5	OBJEKTI U OKRUŽENJU LOKACIJE PREDMETNE BAZNE STANICE ..... 47
<b>3 TEHNIČKO REŠENJE BS NA PREDMETNOJ LOKACIJI.....</b>	<b>49</b>
3.1	UVOD..... 51
3.2	Tehničke karakteristike opreme..... 52
3.2.1	BBU5900 ..... 52
3.2.2	Kabinet MTS9000A..... 53
3.2.3	Radio moduli (RRU5502, RRU5509t i RRU5513t)..... 54
3.2.4	Antene ..... 58
3.3	TEHNIČKI PARAMETRI RADA BAZNE STANICE..... 62
3.4	GRAFIČKI PRIKAZ DISPOZICIJE OPREME NA LOKACIJI..... 63
<b>4 POSTOJEĆE OPTEREĆENJE ŽIVOTNE SREDINE .....</b>	<b>65</b>
<b>5 STRUČNA OCENA OPTEREĆENJA ŽIVOTNE SREDINE .....</b>	<b>71</b>
5.1	SKRAĆENI PRIKAZ METODA PREDIKCIJE JAČINE ELEKTRIČNOG POLJA..... 73
5.2	PRIMENJIVANI STANDARDI I NORME..... 75
5.2.1	ICNIRP NORME ..... 77
5.2.2	NACIONALNE NORME ..... 78
5.3	PRORAČUN JAČINE ELEKTRIČNOG POLJA NA LOKACIJI BS MALA IVANČA .. 80
5.3.1	Rezultati proračuna u široj okolini bazne stanice 325m x 325m (nivo tla 1.5 m) ..... 82



5.3.2	Rezultati proračuna na nivou najizloženijih spratova objekata u okruženju predmetne BS.....	89
<b>6</b>	<b>ZAKLJUČAK.....</b>	<b>99</b>
<b>7</b>	<b>Mere Zaštite.....</b>	<b>105</b>
7.1	UVOD.....	107
<b>7.2</b>	<b>MERE PREDVIĐENE ZAKONSKOM REGULATIVOM .....</b>	<b>107</b>
7.2.1	ZAŠTITA OD MEHANIČKIH OPASNOSTI .....	107
7.2.2	OPASNOST OD UDARA ELEKTRIČNE STRUJE.....	107
7.2.2.1	<i>Izvođenje instalacije za napajanje .....</i>	<i>107</i>
7.2.2.2	<i>Zaštita od previsokog napona dodira .....</i>	<i>108</i>
7.2.2.3	<i>Zaštita od slučajnog dodira delova pod naponom .....</i>	<i>108</i>
7.2.2.4	<i>Zaštita od statičkog elektriciteta .....</i>	<i>108</i>
7.2.3	ZAŠTITA OD POŽARA.....	108
7.2.3.1	<i>Automatski protivpožarni aparati punjeni halonom .....</i>	<i>109</i>
7.2.3.2	<i>Protivpožarni aparati punjeni ugljen-dioksidom .....</i>	<i>109</i>
7.2.3.3	<i>Protivpožarni aparati punjeni suvim prahom (S-aparati).....</i>	<i>110</i>
7.2.4	ZAŠTITA PRI RADU NA VISINI.....	110
7.2.5	ELEKTROMAGNETNA KOMPATIBILNOST (EMC) .....	110
<b>7.3</b>	<b>OSTALE MERE ZAŠTITE.....</b>	<b>111</b>
7.3.1	Opasnosti od dejstva lasera.....	111
7.3.2	Postupak uklanjanja otpadnog materijala .....	111
<b>7.4</b>	<b>OPŠTE OBAVEZE .....</b>	<b>111</b>
7.5	MERE U TOKU REDOVNOG RADA.....	111
<b>7.6</b>	<b>MERE U SLUČAJU UDESA .....</b>	<b>112</b>
<b>7.7</b>	<b>MERE PO PRESTANKU RADA BAZNE STANICE.....</b>	<b>113</b>
<b>8</b>	<b>ZAKONSKA REGULATIVA .....</b>	<b>115</b>
8.1	Spisak zakona i propisa.....	117
8.2	Međunarodni propisi i literatura .....	118
<b>9</b>	<b>PRILOZI.....</b>	<b>119</b>



## SPIŠAK TABELA:

Tabela 1.1 Podaci o investitoru.....	11
Tabela 2.1 Polazni parametri radio-bazne stanice RBS.....	43
Tabela 2.2 Spisak objekata za koje će biti urađen proračun nivoa EMP.....	48
Tabela 3.1 Frekvencijski opsezi operatora Cetin.....	51
Tabela 3.2 Konfiguracija APM30H kabineta.....	53
Tabela 3.3 Karakteristike ispravljačke jedinice R4850G2.....	54
Tabela 3.4 Karakteristike RRU5502.....	55
Tabela 3.5 Portovi na RRU5502.....	56
Tabela 3.6 Frekvencijski opsezi RRU5502.....	56
Tabela 3.7 Karakteristike RRU5509t.....	56
Tabela 3.8 Karakteristike RRU5513t.....	57
Tabela 3.9 Tehnički parametri bazne stanice <b>LTE800</b> .....	62
Tabela 3.10 Tehnički parametri bazne stanice <b>GSM900</b> .....	62
Tabela 3.11 Tehnički parametri bazne stanice <b>UMTS900</b> .....	62
Tabela 3.12 Tehnički parametri bazne stanice <b>LTE1800</b> .....	63
Tabela 3.13 Tehnički parametri bazne stanice <b>LTE2100</b> .....	63
Tabela 4.1 Izmerene jačine električnog polja i izloženost svih okolnih izvora u opsegu 27 MHz – 3 GHz.....	67
Tabela 4.2 Najveće trenutne vrednosti elektromagnetnog polja baznih stanica.....	68
Tabela 5.1 Slabljenje elektromagnetnih talasa prilikom prostiranja kroz različite materijale.....	74
Tabela 5.2 Bazična ograničenja za izlaganje elektromagnetnom polju od 100kHz do 300GHz, za interval usrednjavanja 6min, (ICNIRP2020 – Tabela 2.).....	77
Tabela 5.3 Referentne vrednosti za izlaganje elektromagnetnom polju 100kHz – 300GHz, uprosečeno na intervalu od 30min, celo telo, za stanovništvo - (ICNIRP2020 – Tabela 5.).....	77
Tabela 5.4 Bazična ograničenja izloženosti stanovništva, magnetnim i elektromagnetnim poljima (0-300GHz).....	78
Tabela 5.5 Referentni granični nivoi izloženosti stanovništva.....	78
Tabela 5.6 Referentni granični nivoi izloženosti stanovništva za opsege 800MHz, 900MHz, 1800MHz i 2100MHz.....	79
Tabela 5.7 Proračun električnog polja koje potiče od BS MALA IVANČA <b>LTE800</b> , na nivoima najizloženijih spratova okolnih objekata.....	96
Tabela 5.8 Proračun električnog polja koje potiče od BS MALA IVANČA <b>GSM900</b> , na nivoima najizloženijih spratova okolnih objekata.....	96
Tabela 5.9 Proračun električnog polja koje potiče od BS MALA IVANČA <b>UMTS900</b> , na nivoima najizloženijih spratova okolnih objekata.....	96
Tabela 5.10 Proračun električnog polja koje potiče od BS MALA IVANČA <b>LTE1800</b> , na nivoima najizloženijih spratova okolnih objekata.....	97
Tabela 5.11 Proračun električnog polja koje potiče od BS MALA IVANČA <b>LTE2100</b> , na nivoima najizloženijih spratova okolnih objekata.....	97



<i>Tabela 5.12 Proračun ukupnog električnog polja i izloženosti elektromagnetskom polju koje potiče od BS MALA IVANČA, na nivoima najizloženijih spratova okolnih objekata .....</i>	98
<i>Tabela 6.1 Maksimalne vrednosti elektromagnetnog polja na tlu u zoni 325m x 325m.....</i>	101
<i>Tabela 6.2 Maksimalne vrednosti elektromagnetnog polja na nivou najizloženijih spratova objekata..</i>	102
<i>Tabela 6.3 Procena budućeg ukupnog opterećenja u lokalnoj zoni planirane bazne stanice MALA IVANČA na nivou tla.....</i>	103
<i>Tabela 6.4 Procena budućeg ukupnog opterećenja u lokalnoj zoni planirane bazne stanice MALA IVANČA na nivou najizloženijih spratova.....</i>	103

**SPISAK SLIKA:**

<i>Slika 2.1 Geografski prikaz emisione lokacije (karta izvorne razmere 1:50000)</i> .....	43
<i>Slika 2.2 Geografski prikaz emisione lokacije (satelitski snimak 1 Google Earth)</i> .....	44
<i>Slika 2.3 Geografski prikaz emisione lokacije (satelitski snimak 2 Google Earth)</i> .....	44
<i>Slika 2.4 Prikaz mesta na kom se planira montaža nove bazne stanice</i> .....	45
<i>Slika 2.5 Pravci zračenja budućeg antenskog sistema BS MALA IVANČA</i> .....	46
<i>Slika 2.6 Prikaz pravaca zračenja antena bazne stanice i pozicije okolnih objekata</i> .....	47
<i>Slika 3.1 Primer u sistemu distribuirane bazne stanice</i> .....	52
<i>Slika 3.2 Izgled BBU5900.</i> .....	53
<i>Slika 3.3 MTS9000A kabinet</i> .....	53
<i>Slika 3.4 LED Indikatori na PSU jedinici</i> .....	54
<i>Slika 3.5 Struktura RRU jedinice</i> .....	55
<i>Slika 3.6 RRU5502 jedinica</i> .....	55
<i>Slika 3.7 RRU5509t jedinica</i> .....	56
<i>Slika 3.8 RRU5513t jedinica</i> .....	57
<i>Slika 4.1 Prikaz pozicije mernih mesta u kojima su izvršena merenja nivoa EMP (crveno – krugovi poluprečnika 50 m i 100 m)</i> .....	67
<i>Slika 5.1 Grafički prikaz elektromagnetnog spektra</i> .....	75





# 1 OPŠTI DEO





## 1.1 PODACI O INVESTITORU

Mrežu javnih mobilnih telekomunikacija, kojoj pripada bazna stanica:

### **MALA IVANČA**

finansira i realizuje:

### **CETIN d.o.o, Beograd-Novi Beograd Omladinskih brigada 90, 11070 Novi Beograd**

Podaci o investitoru su dati u narednoj tabeli.

*Tabela 1.1 Podaci o investitoru*

Investitor	CETIN d.o.o, Beograd-Novi Beograd Omladinskih brigada 90, 11070 Novi Beograd
Šifra delatnosti	6110
PIB	112035829
Matični broj	21594105
Kontakt osoba	Marina Janačković Senior Site Acquisition and Regulatory Expert marina.janackovic@cetin.rs



## 1.2 PROJEKTANT

Stručnu ocenu opterećenja životne sredine u lokalnoj zoni bazne stanice mobilne telefonije na lokaciji:

### **MALA IVANČA**

izradilo je privredno društvo:

### **ASTEL PROJEKT DOO**

Beograd, Bulevar Crvene armije 11v

Organizacioni deo:

**ASTEL LABORATORIJA** – Laboratorija za ispitivanje i merenje nejonizujućeg zračenja i buke u životnoj sredini

Bulevar Crvene armije 11v, 11070 Novi Beograd

(u daljem tekstu ASTEL LABORATORIJA)

Odgovorni projektant za izradu tehničke dokumentacije Stručne ocene opterećenja životne sredine u lokalnoj zoni bazne stanice mobilne telefonije je:

**Milan Mitrović dipl.inž.el, licenca broj: 353 O339 15**

## 1.3 DOKUMENTACIJA

U narednom delu projekta dat je pregled sledeće dokumentacije projektantskog preduzeća i odgovornog projektanta:

- Izvod iz rešenja o registraciji projektantskog preduzeća
- Sertifikat o akreditaciji ASTEL LABORATORIJE
- Obim akreditacije ASTEL LABORATORIJE
- Rešenje o ispunjenosti uslova za vršenje poslova ispitivanja nivoa nejonizujućih zračenja
- Rešenje o ispunjenosti uslova za sistematsko ispitivanje nivoa nejonizujućih zračenja
- Rešenje o ispunjenosti uslova za vršenje poslova ispitivanja nivoa nejonizujućih zračenja na teritoriji Autonomne pokrajine Vojvodine
- Rešenje o određivanju odgovornog projektanta
- Izjava odgovornog projektanta o primeni propisa
- Licenca odgovornog projektanta
- Potvrda o važenju licence



## 1.3.1 Izvod iz rešenja o registraciji projektantskog preduzeća

	 5000229358680	<b>ИЗВОД О РЕГИСТРАЦИЈИ ПРИВРЕДНОГ СУБЈЕКТА</b>	 Република Србија Агенција за привредно регистре
--	-------------------	---	--

**ОСНОВНИ ИДЕНТИФИКАЦИОНИ ПОДАТАК**

Матични / Регистарски број

**СТАТУСИ**

Статус привредног субјекта

Са статусом социјалног предузетништва

**ПРАВНА ФОРМА**

Правна форма

**ПОСЛОВНО ИМЕ**

Пословно име

Скраћено пословно име

**ПОДАЦИ О АДРЕСАМА**

Адреса седишта		
Општина	<input type="text" value="НОВИ БЕОГРАД"/>	
Место	<input type="text" value="БЕОГРАД (НОВИ БЕОГРАД), НОВИ БЕОГРАД"/>	
Улица	<input type="text" value="БУЛЕВАР ЦРВЕНЕ АРМИЈЕ"/>	
Број и слово	<input type="text" value="11В"/>	
Спрат, број стана и слово	<input type="text" value="приземље / /"/>	
Додатни опис:		

Дана 20.09.2024. године у 11:48:58 часова

Страна 1 од 4



	локал бр. 2	
Адреса за пријем електронске поште		
Е- пошта	aco.stevanovic@astel.rs	



ПОСЛОВНИ ПОДАЦИ	
<b>Подаци оснивања</b>	
Датум оснивања	19.05.2003
<b>Време трајања</b>	
Време трајања привредног субјекта	Неограничено
<b>Претежна делатност</b>	
Шифра делатности	7112
Назив делатности	Инжењерске делатности и техничко саветовање
<b>Остали идентификациони подаци</b>	
Порески Идентификациони Број (ПИБ)	102933000
<b>Подаци од значаја за правни промет</b>	
<b>Текући рачуни</b>	
	160-0053900049796-41 160-0050100127528-52 160-0053900049052-42 160-0000000323428-83 160-0000000186143-76
<b>Контакт подаци</b>	
Интернет адреса	www.astel.rs
<b>Подаци о статусу / оснивачком акту</b>	
Не постоји обавеза овере измена оснивачког акта	Датум важећег статута
	Датум важећег оснивачког акта

<b>Законски (статутарни) заступници</b>
---

Дана 20.09.2024. године у 11:48:58 часова

Страна 2 од 4



	 5000229358680	<b>ИЗВОД О РЕГИСТРАЦИЈИ ПРИВРЕДНОГ СУБЈЕКТА</b>  Република Србија Агенција за привредно регистровање
---	--	--

**ОСНОВНИ ИДЕНТИФИКАЦИОНИ ПОДАТАК**

Матични / Регистарски број

**СТАТУСИ**

Статус привредног субјекта

Са статусом социјалног предузетништва

**ПРАВНА ФОРМА**

Правна форма

**ПОСЛОВНО ИМЕ**

Пословно име

Скраћено пословно име

**ПОДАЦИ О АДРЕСАМА**

Адреса седишта		
Општина	НОВИ БЕОГРАД	
Место	БЕОГРАД (НОВИ БЕОГРАД), НОВИ БЕОГРАД	
Улица	БУЛЕВАР ЦРВЕНЕ АРМИЈЕ	
Број и слово	11В	
Спрат, број стана и слово	приземље / /	
Додатни опис:		

Дана 20.09.2024. године у 11:48:58 часова

Страна 1 од 4



Основни капитал друштва	
<b>Новчани</b>	
износ	датум
Уписан: 4,191.20 EUR, у противвредности од 286,332.31 RSD	
износ	датум
Уплаћен: 4,191.20 EUR, у противвредности од 286,332.31 RSD	10.12.2003

Регистратор, Миладин Маглов



Електронски примерак овог документа потписан је квалификованим електронским сертификатом регистратора.  
Дана 20.09.2024. године у 11:48:58 часова

Ст. Дигитално потписано  
Miladin Maglov  
издавањем сертификата  
Posta CA 1  
20.09.2024. 11:50:01



### 1.3.2 Sertifikat o Akreditaciji



**Акредитационо тело Србије** 02408  
Accreditation Body of Serbia

**Београд**  
Belgrade

**додељује**  
awards

**СЕРТИФИКАТ О АКРЕДИТАЦИЈИ**  
Accreditation Certificate

**којим се потврђује да тело за оцењивање усаглашености**  
confirming that Conformity Assessment Body

**АСТЕЛ ПРОЈЕКТ ДОО**  
**АСТЕЛ ЛАБОРАТОРИЈА**  
Лабораторија за испитивање и мерење  
нејонизујућег зрачења и буке у животној средини  
Нови Београд

**акредитациони број**  
accreditation number  
**01-494**

задовољава захтеве стандарда  
fulfils the requirements of  
**SRPS ISO/IEC 17025:2017**  
(*ISO/IEC 17025:2017*)

**те је компетентно за обављање послова испитивања**  
and is competent to perform testing activities

који су специфицирани у важећем издању Обима акредитације  
as specified in the valid Scope of Accreditation

Важеће издање Обима акредитације доступно је на интернет адреси: [www.ats.rs](http://www.ats.rs)  
Valid Scope of Accreditation can be found at: [www.ats.rs](http://www.ats.rs)

Акредитација додељена  
Date of issue

28.06.2024.

Акредитација важи до  
Date of expiry

27.06.2028.



Акредитационо тело Србије је потписник Мултилатералног споразума о признавању еквивалентности система акредитације Европске организације за акредитацију (EA MLA) и ILAC MRA споразума у овој области. / ATS is a signatory of the EA MLA and ILAC MRA in this field.



### 1.3.3 Obim Akreditacije

 <b>АКРЕДИТАЦИОНО ТЕЛО СРБИЈЕ</b> <b>АТС</b>	Акредитациони број / <i>Accreditation No:</i>	Ознака предмета / <i>File Ref. No.:</i>
	<b>01-494</b>	2-01-553
Датум прве акредитације / <i>Date of initial accreditation:</i>	10.04.2020.	Издао са / <i>Valid from:</i>
		28.06.2024.
		Заменио је Обим са / <i>Replaces Scope dated:</i>
		17.08.2023.

#### ОБИМ АКРЕДИТАЦИЈЕ

*Scope of Accreditation*

Акредитовано тело за оцењивање усаглашености / *Accredited conformity assessment body*

**АСТЕЛ ПРОЈЕКТ ДОО**  
**АСТЕЛ ЛАБОРАТОРИЈА – Лабораторија за испитивање и мерење**  
**нејонизујућег зрачења и буке у животној средини**  
**Нови Београд, Булевар Црвене Армије 11а**

Стандард / *Standard:*

**SRPS ISO/IEC 17025:2017**  
*(ISO/IEC 17025:2017)*

Скраћени обим акредитације / *Short description of the scope*

- Нејонизујуће зрачење: ниво излагања људи електромагнетским пољима високих и ниских фреквенција / *Non-ionizing radiation: level of human exposure to high and low frequency electromagnetic fields;*
- Испитивања буке у животној средини / *Testing of noise in living environment.*





Акредитациони број/  
Accreditation No. **01-494**

Важи од/Valid from: 28.06.2024.

Замањује Обим од / Replaces Scope dated: 17.08.2023.

Детаљан обим акредитације / Detailed description of the scope

Место испитивања: лабораторија (Нови Београд, Булевар Црвене Армије 11в)/ на терену*/ у лабораторији и на терену**				
Нејонизујуће зрачење: ниво излагања људи електромагнетским пољима високих и ниских фреквенција				
Испитивање буке у животној средини				
Р.Б.	Предмет испитивања/ материјал/ производ	Врста испитивања и/ или карактеристика која се мери (техника испитивања)	Опсег мерења/ лимит детекције/ лимит квантификације (где је примењиво)	Референтни документ
1.	Ниво излагања људи електромагнетским пољима високих фреквенција на отвореном/ затвореном простору	Широкопојасно испитивање јачине електричног поља у опсегу од 100 kHz до 8 GHz широкопојасном мерном сондом*	0,2 V/m до 1000 V/m	SRPS EN 50413:2020 SRPS EN 50420:2008 SRPS EN 61566:2009 - повучен SRPS EN 62232:2017 QP.010 <sup>1)</sup>
2.	Ниво излагања људи електромагнетским пољима високих фреквенција на отвореном/ затвореном простору, које стварају: - GSM / DCS / UMTS (WCDMA) / LTE базе станице у јавној мобилној комуникационој мрежи; - FM, DAB, DRM, DVB-T предајници у радио-дифузној мрежи; - CDMA базе станице у оквиру фиксне безжичне приступне мреже; - радио-станице у локалној безжичној приступној мрежи (WLAN); - TETRA базе станице у електронским комуникационим мрежама за посебне намене	Фреквенцијски селективно испитивање јачине електричног поља у опсегу од 27 MHz до 6 GHz*	0,2 V/m до 120 V/m	SRPS EN 50413:2020 SRPS EN 50420:2008 SRPS EN 61566:2009 - повучен SRPS EN 62232:2017 QP.010 <sup>1)</sup>





Акредитациони број/  
Accreditation No. **01-494**

Важи од/Valid from: 28.06.2024.

Замењује Обим од / Replaces Scope dated: 17.08.2023.

Р.Б.	Предмет испитивања/ материјал/ производ	Врста испитивања и/ или карактеристика која се мери (техника испитивања)	Опсег мерења/ лимит детекције/ лимит квантификације (где је примењиво)	Референтни документ
<p><b>Место испитивања:</b> лабораторија (Нови Београд, Булевар Црвене Армије 11в)/ на терену*/ у лабораторији и на терену**</p> <p><b>Нејонизујуће зрачење:</b> ниво излагања људи електромагнетским пољима високих и ниских фреквенција</p> <p><b>Испитивање буке у животној средини</b></p>				
3.	Ниво излагања људи електромагнетским пољима ниских фреквенција на отвореном и затвореном простору, које потичу од: Елемената електродистрибутивних система и система за пренос електричне енергије у стационарном режиму рада	Мерење јачине електричног поља и магнетне индукције нејонизујућег зрачења ниских фреквенција у опсегу од 1 Hz до 400 kHz*	Електрично поље: 1 V/m до 100 kV/m  Спектралне анализе електричног поља: 4 mV/m до 100 kV/m  Магнетно поље: 50 nT до 10 mT  Спектралне анализе магнетног поља: 0,5 nT до 10 mT	SRPS EN 50413:2020 SRPS EN 62110:2011 SRPS EN 62110:2011/AC:2015 SRPS EN 61786-1:2014
4.	Животна средина	Мерење и оцењивање буке у животној средини*	20 dB до 130 dB	SRPS ISO 1996-1:2019 SRPS ISO 1996-2:2019

<sup>1)</sup>Легенда:

Референтни документ	Референца/ назив методе испитивања
QP.010	Методологија за испитивање електромагнетског зрачења у животној средини у високофреквентном опсегу.

Овај Обим акредитације важи само уз Сертификат о акредитацији број / **01-494**  
*This Scope of accreditation is valid only with Accreditation Certificate No*

Акредитација важи до / **27.06.2028.**  
*Accreditation expiry date*



39 ДИРЕКТОР  
В. Морићевски  
мр Драган Пушара



### 1.3.4 Rešenje o ispunjenosti uslova za vršenje ispitivanja nivoa nejonizujućih zračenja



Република Србија  
МИНИСТАРСТВО ЗАШТИТЕ ЖИВОТНЕ  
СРЕДИНЕ

Сектор за планирање и управљање у животnoj средини  
Група за заштиту од буке, вибрација и нејонизујућих зрачења

Број: 532-04-01350/2020-03

Датум: 27.04.2020. године

Београд

На основу члана 23. став 2. Закона о државној управи („Сл. гласник РС”, бр. 79/05, 101/07, 95/10 и 99/14), члана 10. став 1. и 2. Закона о заштити од нејонизујућих зрачења („Сл. гласник РС”, бр. 36/09), члана 5а. став 1. Закона о министарствима („Сл. гласник РС”, бр. 44/14, 14/15, 54/15 и 96/15 – др.закон и 62/17), члана 136. и 141. став 7. Закона о општем управном поступку („Службени гласник РС”, бр. 18/16), а на основу захтева Астел пројект ДОО, Београд, в.д секретара министарства Бранислав Атанасковић, по решењу о овлашћењу бр. 021-01-5/9-2/2017-09 од 15.05.2018. године, Министарство заштите животне средине, доноси

#### РЕШЕЊЕ

1. Утврђује се да Астел пројект ДОО, Београд, ул. Краљице Наталије број 38/46 (у даљем тексту: подносилац захтева), испуњава услове у погледу кадрова, опреме и простора као и да примењује методе мерења и прорачуна важећих домаћих и међународних стандарда за вршење послова испитивања нивоа нејонизујућих зрачења од посебног интереса зрачења за високофреквентно подручје;
2. У случају измене у погледу испуњености услова прописаних за вршење послова испитивања нивоа зрачења извора нејонизујућих зрачења од посебног интереса у животnoj средини утврђених у тачки 1. овог решења, подносилац захтева дужан је да одмах обавести министра надлежног за послове заштите животне средине од нејонизујућих зрачења.

#### Образложење

Подносилац захтева поднео је Министарству заштите животне средине. дана 24. априла 2020. године, захтев за утврђивање испуњености услова у погледу кадрова, опреме и простора за вршење послова испитивања нивоа зрачења извора нејонизујућих зрачења од посебног интереса у животnoj средини, на основу члана 10. став 1. и 2. Закона о заштити од нејонизујућих зрачења.

Услови у погледу кадрова, опреме и простора, као и методе мерења и прорачуна важећих домаћих и међународних стандарда, које морају да испуњавају и примењују привредна друштва, предузећа и друга правна лица за вршење послова испитивања нивоа зрачења извора нејонизујућих зрачења од посебног интереса у животnoj средини, прописани су чл. 3. и 4. Правилника о условима које морају да испуњавају правна лица која врше послове испитивања нивоа зрачења извора нејонизујућих зрачења од посебног интереса у животnoj средини („Сл. гласник РС”, бр. 104/09).

Уз захтев заведен под бројем 532-04-01350/2020-03 од 24. априла 2020. године, поднете су фотокопије следеће документације:



-2-

1. Доказ о уплати административне таксе (оверена фотокопија),
2. Извод из АПР-а
3. Потврда Републичког фонда за ПИОЗ, о поднетој пријави-одјави осигурања за запослене: Марко Василијевић, Јелена Стевановић, Василијевић, Милан Митровић и Дејан Мрдак
4. Сертификат о акредитацији АТС-а, бр 01551, са роком важења од 10.04.2020. до 09.04.2024., којим се потврђује да тело за оцењивање усаглашености подносилац захтева, акредитациони број 01-494, задовољава захтеве стандарда SRPS ISO/IEC 17025:2017 (ISO/IEC 17025:2017) који су специфицирани у важећем издању Обима акредитације,
5. Обим акредитације издат од АТС-а од 10.04.2020. године, ознака предмета 2-01-553.

Надлежни орган је на основу оствареног увида у приложену документацију уз предметни захтев, утврдио подносилац захтева испуњава прописане услове и примењује прописане методе мерења и прорачуна у складу са чл. 3. и 4. Правилника о условима које морају да испуњавају правна лица која врше послове испитивања нивоа зрачења извора нејонизујућих зрачења од посебног интереса у животној средини, на основу чега се овлашћује за вршење послова испитивања нивоа зрачења извора нејонизујућих зрачења од посебног интереса у животној средини за високофреквентно подручје.

На основу утврђеног чињеничног стања решено је као у диспозитиву овог решења.

Ово решење је коначно у управном поступку.

**УПУТСТВО О ПРАВНОМ СРЕДСТВУ:** Против овог решења може се покренути управни спор пред Управним судом у року од 30 дана од дана пријема решења. Тужба се предаје непосредно суду или путем поште.

В.Д. СЕКРЕТАРА МИНИСТАРСТВА  
  
Бранислав Атанасковић

Доставити:

- Астел пројект ДОО, Београд, ул. Краљице Наталије број 38/46,
- Архиви.



Република Србија  
**МИНИСТАРСТВО**  
**ЗАШТИТЕ ЖИВОТНЕ СРЕДИНЕ**  
Број: 532-04-01350/2020-03/1  
Датум: 17.05.2023. године  
Немањина 22-26  
Београд

Поступајући по захтеву „Астел пројект“ д.о.о, Бул. Црвене армије 11В, Нови Београд, за измену решења о испуњености услова за вршење послова испитивања нивоа зрачења извора нејонизујућих зрачења од посебног интереса, на основу члана 10. став 1. и 2. Закона о заштити од нејонизујућих зрачења („Сл. гл. РС”, бр. 36/09), чл. 136. ст. 1. Закона о општем управном поступку („Сл. гл. РС”, бр. 18/16, 95/18-аутентично тумачење и 2/23-одлука УС), чл. 6. ст. 1. и 39. ст. 1. тачка 4) Закона о министарствима („Сл. гл. РС”, број 116/22), као и чл. 23. ст. 2. и 24. ст. 3. Закона о државној управи („Сл. гл. РС”, бр. 79/05, 101/07, 95/10, 99/14, 30/18 - др. закон и 47/18), Министарство заштите животне средине, државни секретар Александар Дујановић по овлашћењу бр. 021-01-36/22-09 од 10.11.2022, доноси

**РЕШЕЊЕ**

о измени решења бр. 532-04-01350/2020-03 од 27.04.2020.

1. У диспозитиву решења бр. 532-04-01350/2020-03 од 27.04.2020. Министарства заштите животне средине, мења се део у вези адресе, и речи: „ул. Краљице Наталије 38/46, Београд“ замењују се речима: „Бул. Црвене армије 11В, Београд, Нови Београд“.
2. Остали елементи решења бр. 532-04-01350/2020-03 од 27.04.2020. остају непромењени;
3. ОБАВЕЗУЈЕ се „Астел пројект“ д.о.о, Астел Лабораторија – Лабораторија за испитивање и мерење нејонизујућег зрачења и буке у животној средини, Бул. Црвене армије 11В, Београд, Нови Београд, да у случају измене прописаних услова за вршење послова испитивања нивоа зрачења **извора нејонизујућих зрачења од посебног интереса** у животној средини, за високофреквенцијско подручје, утврђених овим решењем, одмах обавести министра надлежног за послове заштите од нејонизујућих зрачења.

**Образложење**

„Астел пројект“ д.о.о, Астел Лабораторија – Лабораторија за испитивање и мерење нејонизујућег зрачења и буке у животној средини, Бул. Црвене армије 11В, Нови Београд, на основу члана 10. став 1. и 2. Закона о заштити од нејонизујућих зрачења, поднео је Министарству заштите животне средине, дана 26.04.2023, захтев за измену решења бр. 532-04-01350/2020-03 од 27.04.2020, због промене адресе.

Уз захтев којим „Астел пројект“ д.о.о. обавештава о насталој промени у односу на услове под којим је наведено Решење издато, приложено је:

1. Решење Агенције за привредне регистре Р.Србије (скраћено: АПР) о наведеној промени бр. БД 19983/2023 од 8.3.2023. за „Астел пројект“ д.о.о. Београд (Нови Београд), Бул. Црвене армије 11В, Нови Београд, скраћено „Астел пројект“ д.о.о;
2. Извод из регистра АПР-а од 9.3.2023, и



### 3. Доказ о уплати административне таксе.

„Астел пројект“ д.о.о., Бул. Црвене армије 11В, Нови Београд, испуњава прописане услове и примењује прописане методе мерења и прорачуна у складу са чл. 3. и 4. Правилника о условима које морају да испуњавају правна лица која врше послове испитивања нивоа зрачења извора нејонизујућих зрачења од посебног интереса у животnoj средини („Сл. гл. РС”, бр. 104/09). На основу утврђеног чињеничног стања, одлучено је као у диспозитиву овог решења.

Ово решење је коначно у управном поступку, на основу члана 10. ст. 6. Закона о заштити од нејонизујућих зрачења.

Такса за ово решење наплаћена је у износу од 570,00 дин. на основу Закона о републичким административним таксама („Сл. гл. РС”, бр.43/2003, 51/2003-испр, 61/05,101/05-др.закон, 5/09, 54/09, 50/11, 70/11, 55/12, 93/12, 65/13-др.закон, 57/14, 45/15, 83/15, 112/15, 50/16, 61/17, 113/17, 3/18-испр., 50/18-ускл.дин.изн., 95/18, 38/19-ускл.дин.изн., 86/19, 90/19-испр., 98/20-ускл.дин.изн., 144/20,62/21-ускл.дин.изн. и 138/2022), по тарифном броју 9.

**УПУТСТВО О ПРАВНОМ СРЕДСТВУ:** Против овог решења може се покренути управни спор пред Управним судом у Београду, Немањина 9, у року од 30 дана од дана пријема решења. Тужба се предаје непосредно суду или путем поште.

Решено у МИНИСТАРСТВУ ЗАШТИТЕ ЖИВОТНЕ СРЕДИНЕ, СЕКТОРУ ЗА УПРАВЉАЊЕ ЖИВОТНОМ СРЕДИНОМ, ОДСЕКУ ЗА ЗАШТИТУ ОД БУКЕ, ВИБРАЦИЈА И НЕЈОНИЗУЈУЋИХ ЗРАЧЕЊА, под бројем: 532-04-01350/2020-03/1.



Доставити:

- „Астел пројект“ д.о.о, 11070 Нови Београд, Бул. Црвене армије 11В;
- Архиви.



### 1.3.5 Rešenje o ispunjenosti uslova za sistematsko ispitivanje nivoa nejonizujućih zračenja



Република Србија  
МИНИСТАРСТВО  
ЗАШТИТЕ ЖИВОТНЕ СРЕДИНЕ

Сектор за планирање и управљање у животној средини  
Група за заштиту од буке, вибрација и нејонизујућих зрачења

Број: 532-04-01349/2020-03

Датум: 27.04.2020. године

Омладинских бригада I  
Београд

На основу члана 23. став 2. Закона о државној управи („Сл. гласник РС”, бр. 79/05, 101/07, 95/10 и 99/14), члана 10. став 1. и 2. Закона о заштити од нејонизујућих зрачења („Сл. гласник РС”, бр. 36/09), члана 5а. став 1. Закона о министарствима („Сл. гласник РС”, бр. 44/14, 14/15, 54/15 и 96/15 – др.закон и 62/17), члана 136. и 141. став 7. Закона о општем управном поступку („Службени гласник РС”, бр. 18/16), а на основу захтева Астел пројект ДОО, Београд, в.д секретара министарства Бранислав Атанасковић, по решењу о овлашћењу бр. 021-01-5/9-2/2017-09 од 15.05.2018. године, Министарство заштите животне средине, доноси

#### РЕШЕЊЕ

1. Утврђује се да Астел пројект ДОО, Београд, ул. Краљице Наталије број 38/46 (у даљем тексту: подносилац захтева), испуњава услове у погледу кадрова, опреме и простора као и да примењује методе мерења важећих домаћих и међународних стандарда за систематско испитивање нивоа нејонизујућих зрачења у животној средини, за високофреквентно подручје;
2. У случају измене у погледу испуњености услова прописаних за вршење послова систематског испитивања нивоа нејонизујућих зрачења у животној средини, утврђених у тачки 1. овог решења, подносилац захтева дужан је да одмах обавести министра надлежног за послове заштите животне средине од нејонизујућих зрачења.

#### Образложење

Подносилац захтева поднео је Министарству заштите животне средине, дана дана 24. априла 2020. године захтев за утврђивање испуњености услова у погледу кадрова, опреме и простора за вршење послова систематског испитивања нивоа нејонизујућих зрачења у животној средини, у складу са чланом 5. став 5. и 6. Закона о заштити од нејонизујућих зрачења.

Услови у погледу кадрова, опреме и простора, као и методе мерења важећих домаћих и међународних стандарда, које морају да испуњавају и примењују привредна друштва, предузећа и друга правна лица за вршење послова систематског испитивања нивоа нејонизујућих зрачења у животној средини, прописани су чл. 3. и 4. Правилника о условима које морају да испуњавају правна лица која врше послове систематског испитивања нивоа нејонизујућих зрачења, као и начин и методе систематског испитивања у животној средини („Сл. гласник РС”, бр. 104/09).



Уз захтев заведен под бр. 532-04-01349/2020-03 од 24. априла 2020. године, приложене су фотокопије следеће документације:

1. Доказ о уплати административне таксе (оверена фотокопија),
2. Извод из АПР-а,
3. Потврда Републичког фонда за ПИОЗ, о поднетој пријави-одјави осигурања за запослене: Марко Василијевић, Јелена Стевановић, Василијевић, Милан Митровић и Дејан Мрдак
4. Сертификат о акредитацији АТС-а, бр 01551, са роком важења од 10.04.2020. до 09.04.2024., којим се потврђује да тело за оцењивање усаглашености подносилац захтева, акредитациони број 01-494, задовољава захтеве стандарда SRPS ISO/IEC 17025:2017 (ISO/IEC 17025:2017) који су специфицирани у важећем издању Обима акредитације,
5. Обим акредитације издат од АТС-а од 10.04.2020. године, ознака предмета 2-01-553.

Надлежни орган је на основу оствареног увида у документацију приложену уз предметни захтев, утврдио да подносилац захтева испуњава прописане услове и примењује прописане методе мерења у складу са чланом 3. и 4. Правилника о условима које морају да испуњавају правна лица која врше послове систематског испитивања нивоа нејонизујућих зрачења, као и начин и методе систематског испитивања у животној средини, на основу чега се овлашћује за вршење послова систематског испитивања нивоа нејонизујућих зрачења у животној средини, за високофреквентно подручје.

На основу утврђеног чињеничног стања решено је као у диспозитиву овог решења.

Ово решење је коначно у управном поступку, на основу члана 5. став 7. Закона о заштити од нејонизујућих зрачења.

**УПУТСТВО О ПРАВНОМ СРЕДСТВУ:** Против овог решења може се покренути управни спор пред Управним судом у Београду, у року од 30 дана од дана пријема решења. Тужба се предаје непосредно суду или путем поште.



Доставити:

- Астел пројект ДОО, Београд, ул. Краљице Наталије број 38/46,
- Архиви.



Република Србија  
**МИНИСТАРСТВО  
ЗАШТИТЕ ЖИВОТНЕ СРЕДИНЕ**

Број: 532-04-01349/2020-03/1

Датум: 17.05.2023. године

Немањина 22-26

Београд

Поступајући по захтеву „Астел пројект“ д.о.о, Бул. Црвене армије 11В, Нови Београд, за измену решења о испуњености услова за вршење послова систематског испитивања нивоа нејонизујућих зрачења у животној средини, на основу члана 10. став 1. и 2. Закона о заштити од нејонизујућих зрачења („Сл. гл. РС”, бр. 36/09), чл. 136. ст. 1. Закона о општем управном поступку („Сл. гл. РС”, бр. 18/16, 95/18-аутентично тумачење и 2/23-одлука УС), чл. 6. ст. 1. и 39. ст. 1. тачка 4) Закона о министарствима („Сл. гл. РС”, број 116/22), као и чл. 23. ст. 2. и 24. ст. 3. Закона о државној управи („Сл. гл. РС”, бр. 79/05, 101/07, 95/10, 99/14, 30/18 - др. закон и 47/18), Министарство заштите животне средине, државни секретар Александар Дујановић по овлашћењу бр. 021-01-36/22-09 од 10.11.2022, доноси

**РЕШЕЊЕ**

о измени решења бр. 532-04-01349/2020-03 од 27.04.2020.

1. У диспозитиву решења бр. 532-04-01349/2020-03 од 27.04.2020. Министарства заштите животне средине, мења се део у вези адресе седишта друштва и лабораторије, и речи: „ул. Краљице Наталије 38/46, Београд“, замењују се речима: „Бул. Црвене армије 11В, Београд (Нови Београд)“;
2. Остали елементи решења бр. 532-04-01349/2020-03 од 27.04.2020. остају непромењени;
3. ОБАВЕЗУЈЕ се „Астел пројект“ д.о.о, Астел Лабораторија – Лабораторија за испитивање и мерење нејонизујућег зрачења и буке у животној средини, Бул. Црвене армије 11В, Београд, Нови Београд, да у случају измене прописаних услова за вршење послова **систематског испитивања** нивоа нејонизујућих зрачења у животној средини, за високофреквенцијско подручје, утврђених овим решењем, одмах обавести министра надлежног за послове заштите од нејонизујућих зрачења.

**Образложење**

„Астел пројект“ д.о.о, Астел Лабораторија – Лабораторија за испитивање и мерење нејонизујућег зрачења и буке у животној средини, Бул. Црвене армије 11В, Нови Београд, на основу члана 5. ст. 5. и 6. Закона о заштити од нејонизујућих зрачења, поднео је Министарству заштите животне средине, дана 26.04.2023, захтев за измену решења бр. 532-04-01349/2020-03 од 27.04.2020, због промене адресе.

Уз захтев којим „Астел пројект“ д.о.о. обавештава о насталој промени у односу на услове под којим је наведено Решење издато, приложено је:

1. Решење Агенције за привредне регистре Р.Србије (скраћено: АПР) о наведеној промени бр. БД 19983/2023 од 8.3.2023. за „Астел пројект“ д.о.о. Београд (Нови Београд), Бул. Црвене армије 11В, Нови Београд, скраћено „Астел пројект“ д.о.о;
2. Извод из регистра АПР-а од 9.3.2023, и
3. Доказ о уплати административне таксе.



„Астел пројект“ д.о.о., Бул. Црвене армије 11В, Нови Београд, испуњава прописане услове и примењује прописане методе мерења и прорачуна у складу са чл. 3. и 4. Правилника о условима које морају да испуњавају правна лица која врше послове систематског испитивања нивоа нејонизујућих зрачења („Сл. гл. РС”, бр. 104/09). На основу утврђеног чињеничног стања, одлучено је као у диспозитиву овог решења.

Ово решење је коначно у управном поступку, на основу члана 5. ст. 7. Закона о заштити од нејонизујућих зрачења.

Такса за ово решење наплаћена је у износу од 570,00 дин. на основу Закона о републичким административним таксама („Сл. гл. РС”, бр.43/2003, 51/2003-испр, 61/05,101/05–др.закон, 5/09, 54/09, 50/11, 70/11, 55/12, 93/12, 65/13–др.закон, 57/14, 45/15, 83/15, 112/15, 50/16, 61/17, 113/17, 3/18-испр., 50/18–ускл.дин.изн., 95/18, 38/19–ускл.дин.изн., 86/19, 90/19-испр., 98/20-ускл.дин.изн., 144/20,62/21-ускл.дин.изн, и 138/2022), по тарифном броју 9.

**УПУТСТВО О ПРАВНОМ СРЕДСТВУ:** Против овог решења може се покренути управни спор пред Управним судом у Београду, Немањина 9, у року од 30 дана од дана пријема решења. Тужба се предаје непосредно суду или путем поште.

Решено у МИНИСТАРСТВУ ЗАШТИТЕ ЖИВОТНЕ СРЕДИНЕ, СЕКТОРУ ЗА УПРАВЉАЊЕ ЖИВОТНОМ СРЕДИНОМ, ОДСЕКУ ЗА ЗАШТИТУ ОД БУКЕ, ВИБРАЦИЈА И НЕЈОНИЗУЈУЋИХ ЗРАЧЕЊА, под бројем: 532-04-01349/2020-03/1.



Доставити:

„Астел пројект“ д.о.о., 11070 Нови Београд, Бул. Црвене армије 11В;  
Архиви.



### 1.3.6 Rešenje o ispunjenosti uslova za vršenje poslova ispitivanja nivoa nejonizujućih zračenja na teritoriji Autonomne pokrajine Vojvodine



Република Србија  
Аутономна покрајина Војводина

#### Покрајински секретаријат за урбанизам и заштиту животне средине

Булевар Микојла Пупина 16, 21000 Нови Сад  
Т: +381 21 487 4719 Ф: +381 21 456 238

[ekourb@vojvodina.gov.rs](mailto:ekourb@vojvodina.gov.rs) | [www.ekourbapv.vojvodina.gov.rs](http://www.ekourbapv.vojvodina.gov.rs)

БРОЈ: 140-501-435/2020-05

ДАТУМ: 24.04.2020. година

Покрајински секретаријат за урбанизам, градитељство и заштиту животне средине, помоћник покрајинског секретара Немања Ерцег по овлашћењу покрајинског секретара број 140-031-229/17-02-1 од 17. 05. 2017. године, на основу члана 10. став 2. Закона о заштити од нејонизујућих зрачења ("Службени гласник РС", бр. 36/09), члана 3. и 4. Правилника о условима које морају да испуњавају правна лица која врше послове испитивања нивоа зрачења извора нејонизујућих зрачења од посебног интереса у животној средини ("Службени гласник РС", бр. 104/09), члана 39. Покрајинске скупштинске одлуке о покрајинској управи ("Сл. лист АПВ", бр. 37/14, 54/14 - др. Одлука, 37/16, 29/17 и 24/2019) и члана 136. Закона о општем управном поступку ("Службени гласник РС", бр. 18/16 и 95/18), поступајући по захтеву д.о.о. АСТЕЛ ПРОЈЕКТ из Београда, улица Краљице Наталије бр. 38/46, доноси

#### РЕШЕЊЕ

1. УТВРЂУЈЕ СЕ да д.о.о. АСТЕЛ ПРОЈЕКТ из Београда, улица Краљице Наталије бр. 38/46, испуњава услове у погледу кадрова, опреме и простора, као и да примењује методе мерења и прорачуна важећих домаћих и међународних стандарда за вршење послова испитивања нивоа зрачења извора нејонизујућих зрачења од посебног интереса у животној средини на територији Аутономне Покрајине Војводине за високофреквентно подручје.

2. ОВЛАШЋУЈУ СЕ запослени у д.о.о. АСТЕЛ ПРОЈЕКТ из Београда, улица Краљице Наталије бр. 38/46, да врше испитивања нивоа зрачења извора нејонизујућих зрачења од посебног интереса у животној средини из тачке 1. диспозитива овог решења и то:

- Ацо Стевановић, дипл. инж. електротехнике за аутоматику и електронику;
- Марко Василијевић, дипл. инж. саобраћаја;
- Јелена Стевановић Василијевић, дипл. инж. саобраћаја;
- Милан Митровић, дипл. инж. електротехнике.

#### Образложење

Д.о.о. АСТЕЛ ПРОЈЕКТ из Београда, улица Краљице Наталије бр. 38/46, поднело је захтев за обављање послова испитивања нивоа зрачења извора нејонизујућих зрачења од посебног интереса у животној средини. Уз захтев поднета је следећа документација: сертификат о акредитацији, обим акредитације, извод из АПР, документација за запослене (фотокопија дипломе и потврда о радном искуству на пословима испитивања нејонизујућег зрачења).



На основу захтева и приложене документације, утврђено је да д.о.о. АСТЕЛ ПРОЈЕКТ из Београда, улица Краљице Наталије бр. 38/46, испуњава услове за обављање послова наведених у тачки 1. диспозитива решења прописане чланом 3. и 4. Правилника о условима које морају да испуњавају правна лица која врше послове испитивања нивоа зрачења извора нејонизујућих зрачења од посебног интереса у животној средину ("Службени гласник РС", бр. 104/09).

**Упутство о правном средству:** Ово решење је коначно у управном поступку. Против истог се може покренути управни спор пред Управним судом у Београду у року од 30 дана од дана пријема решења, путем овог органа. Жалба се предаје писмено Покрајинском секретаријату за урбанизам и заштиту животне средине, Бул. Михајла Пупина бр.16, Нови Сад или усмено на записник или препоручено поштом, са административном таксом у износу од 480,00 динара уплаћеном на жиро рачун 840-742221843-57.

Такса у износу од 65.100,00 динара наплаћена је сходно тарифном броју 191. став 3. Закона о републичким административним таксама («Службени гласник РС», бр. 43/2003, 51/2003 – испр, 61/2005, 101/2005 - др. закон, 5/2009, 54/2009, 50/2011, 70/2011 – усклађени дин. изн., 55/2012 - усклађени дин. изн., 93/2012, 47/2013 - усклађени дин. изн., 65/2013 – др. закон и 57/2014 - усклађени дин. изн. и 45/2015 - усклађени дин. изн, 83/2015, 112/2015, 50/2016 - усклађени дин. изн., 61/2017 - усклађени дин. изн., 113/2017, 3/2018 - испр., 50/2018 - усклађени дин. Изн., 86/2019 и 90/2019 - испр.).


ПОКРАЈИНСКИ СЕКРЕТАР



Владимир Галић

Доставити:

1. Наслову
2. Архиви
3. Покрајинској инспекцији за заштиту животној средини



Република Србија  
Аутономна покрајина Војводина

## Покрајински секретаријат за урбанизам и заштиту животне средине

Булевар Михајла Пулина 16, 21000 Нови Сад  
Т: +381 21 487 4719 Ф: +381 21 456 238  
ekourb@voivodina.gov.rs | www.ekourb.vojvodina.gov.rs  
БРОЈ: 140-501-435/2020-05 ДАТУМ: 06. август 2021. година

Покрајински секретаријат за урбанизам и заштиту животне средине, вршилац дужности помоћника покрајинског секретара Немања Ерцег на основу решења број 140-031-162/2021-02-3 од 10. 06. 2021. године, на основу члана 10. став 2. Закона о заштити од нејонизујућих зрачења ("Службени гласник РС", бр. 36/2009), члана 3. и 4. Правилника о условима које морају да испуњавају правна лица која врше послове испитивања нивоа зрачења извора нејонизујућих зрачења од посебног интереса у животnoj средини ("Службени гласник РС", бр. 104/2009), члана 24. став 2. Покрајинске скупштинске одлуке о покрајинској управи ("Сл. лист АПВ", бр. 37/2014, 54/2014 - др. одлука, 37/2016, 29/2017, 24/2019 и 66/2020) и члана 136. Закона о општем управном поступку ("Службени гласник РС", бр. 18/2016 и 95/18 - аутентично тумачење), поступајући по захтеву д.о.о. АСТЕЛ ПРОЈЕКТ из Београда, улица Краљице Наталије бр. 38/46, дана 06. августа 2021. године, доноси

### РЕШЕЊЕ

#### О ИЗМЕНИ И ДОПУНИ РЕШЕЊА О ИСПУЊЕНОСТИ УСЛОВА ЗА ВРШЕЊЕ ПОСЛОВА ИСПИТИВАЊА НИВОА ЗРАЧЕЊА ИЗВОРА НЕЈОНИЗУЈУЋИХ ЗРАЧЕЊА ОД ПОСЕБНОГ ИНТЕРЕСА У ЖИВОТНОЈ СРЕДИНИ НА ТЕРИТОРИЈИ АУТОНОМНЕ ПОКРАЈИНЕ ВОЈВОДИНЕ

- У решењу којим се утврђује да д.о.о. АСТЕЛ ПРОЈЕКТ из Београда, улица Краљице Наталије бр. 38/46, испуњава услове за вршење послова испитивања нивоа зрачења извора нејонизујућих зрачења од посебног интереса у животnoj средини на територији Аутономне Покрајине Војводине које је издао Покрајински секретаријат за урбанизам и заштиту животне средине број 140-501-435/2020-05 од 24. 04. 2020. године,
  - мења се тачка 1. диспозитива решења, тако да уместо текста „Утврђује се да д.о.о. АСТЕЛ ПРОЈЕКТ из Београда, улица Краљице Наталије бр. 38/46, испуњава услове у погледу кадрова, опреме и простора, као и да примењује методе мерења и прорачуна важећих домаћих и међународних стандарда за вршење послова испитивања нивоа зрачења извора нејонизујућих зрачења од посебног интереса у животnoj средини на територији Аутономне Покрајине Војводине за високофреквентно подручје“ треба да стоји **„Утврђује се да д.о.о. АСТЕЛ ПРОЈЕКТ из Београда, улица Краљице Наталије бр. 38/46, испуњава услове у погледу кадрова, опреме и простора, као и да примењује методе мерења и прорачуна важећих домаћих и међународних стандарда за вршење послова испитивања нивоа зрачења извора нејонизујућих зрачења од посебног интереса у животnoj средини на територији Аутономне Покрајине Војводине за високофреквентно и нискофреквентно подручје“**;
  - мења се тачка 2. алинеја 4, тако да уместо „Милан Митровић, дипл. инж. електротехнике, треба да стоји **„Дејан Мрдак, инж. електротехнике за телекомуникације“**.
- Ово решење о измени решења о испуњености услова за вршење послова испитивања нивоа зрачења извора нејонизујућих зрачења од посебног интереса у животnoj средини на територији Аутономне покрајине Војводине важи уз решење број 140-501-435/2020-05 од 24. 04. 2020. године које је донео Покрајински секретаријат за урбанизам и заштиту животне средине.

### Образложење

АСТЕЛ ПРОЈЕКТ д.о.о. из Београда, улица Краљице Наталије бр. 38/46, поднео је захтев за измену решења о испуњености услова за вршење послова испитивања нивоа зрачења извора нејонизујућих зрачења од посебног интереса у животној средини на територији АП Војводине број 140-501-435/2020-05 од 24. 04. 2020. године.

Решењем број 140-501-435/2020-05 од 24. 04. 2020. године, утврђено је да д.о.о. АСТЕЛ ПРОЈЕКТ из Београда, улица Краљице Наталије бр. 38/46, испуњава услове за вршење послова испитивања нивоа зрачења извора нејонизујућих зрачења од посебног интереса у животној средини на територији Аутономне Покрајине Војводине за високофреквентно подручје који су прописани чланом 3. и 4. Правилника о условима које морају да испуњавају правна лица која врше послове испитивања нивоа зрачења извора нејонизујућих зрачења од посебног интереса у животној средини ("Службени гласник РС", бр. 104/09).

Увидом у захтев за измену решења и достављену документацију из које се може утврдити да је подносилац захтева проширио акредитацију те је компетентан за обављање послова испитивања високофреквентних и нискофреквентних извора, како је прописано Правилником о условима које морају да испуњавају правна лица која врше послове испитивања нивоа зрачења извора нејонизујућих зрачења од посебног интереса у животној средини ("Службени гласник РС", бр. 104/09), утврђено је да су се стекли услови за измену решења, па је на основу члана 136. Закона о општем управном поступку, одлучено као у диспозитиву овог решења.

**Упутство о правном средству:** Ово решење је коначно у управном поступку. Против овог решења може се покренути управни спор пред Управним судом у Београду у року од 30 дана од дана његовог уручења. Тужба се Управном суду у Београду предаје непосредно или му се шаље поштом, а може се изјавити и усмено на записник код Управног суда у Београду. На тужбу се плаћа такса у износу од 390,00 динара на жиро-рачун број 840-0000029762845-93.


Такса у износу од 65.490,00 динара наплаћена је сходно тарифном броју 1. Закона о републичким административним таксама («Службени гласник РС», бр. 43/2003, 51/2003 - испр., 61/2005, 101/2005 - др. закон, 5/2009, 54/2009, 50/2011, 70/2011 - усклађени дин. изн., 55/2012 - усклађени дин. изн., 93/2012, 47/2013 - усклађени дин. изн., 65/2013 - др. закон и 57/2014 - усклађени дин. изн., 45/2015 - усклађени дин. изн., 83/2015, 112/2015, 50/2016 - усклађени дин. изн., 61/2017 - усклађени дин. изн., 113/2017, 3/2018 - испр., 50/2018 - усклађени дин. изн., 95/2018 и 38/2019 - усклађени дин. изн., 86/2019, 90/2019 - испр., 98/2020 - усклађени дин. изн. и 144/2020).

ВРШИЛАЦ ДУЖНОСТИ ПОМОЋНИКА  
ПОКРАЈИНСКОГ СЕКРЕТАРА



Доставити:

1. Наслову
2. Архиви
3. Покрајинској инспекцији за заштиту животној средини

Република Србија  
Аутономна покрајина Војводина  
**Покрајински секретаријат за урбанизам  
и заштиту животне средине**

Булевар Михајла Пупина 16, 21000 Нови Сад  
Т: +381 21 487 4719 Ф: +381 21 456 238  
ekourb@vojvodina.gov.rs | www.ekourbapv.vojvodina.gov.rs

БРОЈ:140-501-435/2020-05

ДАТУМ: 05. мај 2023. година

Покрајински секретаријат за урбанизам и заштиту животне средине, на основу члана 10. став 2. Закона о заштити од нејонизујућих зрачења ("Службени гласник РС", бр. 36/2009), члана 3. и 4. Правилника о условима које морају да испуњавају правна лица која врше послове испитивања нивоа зрачења извора нејонизујућих зрачења од посебног интереса у животnoj средини ("Службени гласник РС", бр. 104/2009), члана 39. Покрајинске скупштинске одлуке о покрајинској управи ("Сл. лист АПВ", бр. 37/2014, 54/2014 - др. одлука, 37/2016, 29/2017, 24/2019, 66/2020 и 38/2021) и члана 136. став 1. Закона о општем управном поступку („Службени гласник РС“, бр. 18/2016, 95/2018 – аутентично тумачење и 2/2023), поступајући по захтеву АСТЕЛ ПРОЈЕКТ д.о.о. Београд, улица Булевар Црвене армије бр. 11в, дана 05. маја 2023. године, доноси

#### РЕШЕЊЕ

#### О ИЗМЕНИ И ДОПУНИ РЕШЕЊА О ИСПУЊЕНОСТИ УСЛОВА ЗА ВРШЕЊЕ ПОСЛОВА ИСПИТИВАЊА НИВОА ЗРАЧЕЊА ИЗВОРА НЕЈОНИЗУЈУЋИХ ЗРАЧЕЊА ОД ПОСЕБНОГ ИНТЕРЕСА У ЖИВОТНОЈ СРЕДИНИ НА ТЕРИТОРИЈИ АУТОНОМНЕ ПОКРАЈИНЕ ВОЈВОДИНЕ

1. У Решењу којим се утврђује да АСТЕЛ ПРОЈЕКТ д.о.о. Београд, улица Краљице Наталије бр. 38/46, испуњава услове за вршење послова испитивања нивоа зрачења извора нејонизујућих зрачења од посебног интереса у животnoj средини на територији Аутономне Покрајине Војводине које је издао Покрајински секретаријат за урбанизам и заштиту животне средине број 140-501-435/2020-05 од 24. 04. 2020. године, мења се увод, тачка 1. и тачка 2. диспозитива и образложење решења, тако што уместо: „д.о.о. АСТЕЛ ПРОЈЕКТ из Београда, улица Краљице Наталије бр. 38/46“, треба да стоји: „АСТЕЛ ПРОЈЕКТ д.о.о. Београд, улица Булевар Црвене армије бр. 11в“.

2. Ово решење о измени решења о испуњености услова за вршење послова испитивања нивоа зрачења извора нејонизујућих зрачења од посебног интереса у животnoj средини на територији Аутономне покрајине Војводине важи уз решење број 140-501-435/2020-05 од 24. 04. 2020. године и решење број 140-501-435/2020-05 од 06. 08. 2021. године које је донео Покрајински секретаријат за урбанизам и заштиту животне средине.

#### Образложење

АСТЕЛ ПРОЈЕКТ д.о.о. Београд, улица Булевар Црвене армије бр. 11в, поднео је захтев за измену решења о испуњености услова за вршење послова испитивања нивоа зрачења извора нејонизујућих зрачења од посебног интереса у животnoj средини на територији АП Војводине број 130-501-435/2020-05 од 24. 04. 2020. године.

Решењем број 140-501-435/2020-05 од 24. 04. 2020. године и Решењем о измени и допуни решења о испуњености услова за вршење послова испитивања нивоа зрачења извора нејонизујућих зрачења од посебног интереса у животnoj средини на територији Аутономне Покрајине Војводине број 140-501-435/2020-05 од 06. 08. 2021. године, утврђено је да АСТЕЛ



ПРОЈЕКТ д.о.о. Београд испуњава услове за обављање послова наведених у тачки 1. диспозитива решења који су прописани чланом 3. и 4. Правилника о условима које морају да испуњавају правна лица која врше послове испитивања нивоа зрачења извора нејонизујућих зрачења од посебног интереса у животној средину ("Службени гласник РС", бр. 104/09).

Увидом у захтев за измену решења и достављену документацију може се утврдити да је АСТЕЛ ПРОЈЕКТ д.о.о. Београд променио адресу седишта друштва. Нова адреса друштва је Булевар Црвене армије бр. 11в, Београд. У прилогу захтева достављено је решење Регистра привредних субјеката број БД 19983/2023 од 08. 03. 2023. године. Како је утврђено је да су се стекли услови за измену решења, на основу члана 136. Закона о општем управном поступку одлучено је као у диспозитиву овог решења.

**Упутство о правном средству:** Ово решење је коначно у управном поступку. Против овог решења може се покренути управни спор пред Управним судом у Београду у року од 30 дана од дана његовог уручења. Тужба се Управном суду у Београду предаје непосредно или му се шаље поштом, а може се изјавити и усмено на записник код Управног суда у Београду. На тужбу се плаћа такса у износу од 390,00 динара на жиро-рачун број 840-0000029762845-93.

Такса у износу од 570,00 динара наплаћена је сходно тарифном броју 1. Закона о републичким административним таксама («Службени гласник РС», бр. 43/2003, 51/2003 - испр., 61/2005, 101/2005 - др. закон, 5/2009, 54/2009, 50/2011, 70/2011 – усклађени дин. изн., 55/2012 - усклађени дин. изн., 93/2012, 47/2013 - усклађени дин. изн., 65/2013 – др. закон и 57/2014 - усклађени дин. изн., 45/2015 – усклађени дин.изн., 83/2015, 112/2015, 50/2016 – усклађени дин. изн., 61/2017– усклађени дин. изн., 113/2017, 3/2018 – испр., 50/2018 – усклађени дин. изн., 95/2018, 38/2019 – усклађени дин. изн., 86/2019, 90/2019 – испр., 98/2020 – усклађени дин. изн., 144/2020 и 62/2021– усклађени дин. изн.).

Решено у Покрајинском секретаријату за урбанизам и заштиту животне средине у Новом Саду, Булевар Михајла Пупина бр. 16, 21000 Нови Сад, дана 05. маја 2023. године под бројем 140-501-435/2023-05.

ПОКРАЈИНСКИ СЕКРЕТАР

Немања Ерцег

Доставити:

1. Наслову
2. Архиви
3. Покрајинској инспекцији за заштиту животној средини



### 1.3.7 Rešenje o određivanju odgovornog projektanta

Na osnovu Zakona o planiranju i izgradnji ("Službeni glasnik Republike Srbije", broj 72/09, 81/09 – ispr, 64/10 – odluka US, 24/11, 121/12, 42/13 – odluka US, 50/13 – odluka US, 98/13 – odluka US, 132/14, 145/14, 83/18, 31/19, 37/19 – dr. zakon, 9/20, 52/21 i 62/23), donosim:

#### REŠENJE

#### O ODREĐIVANJU ODGOVORNOG PROJEKTANTA

za izradu tehničke dokumentacije.

Opšti podaci o tehničkoj dokumentaciji:

<i>Investitor:</i>	CETIN d.o.o, Beograd-Novi Beograd Omladinskih brigada 90, 11070 Novi Beograd
<i>Objekat:</i>	Bazna stanica mobilne telefonije MALA IVANČA
<i>Naziv projekta</i>	Stručna ocena opterećenja životne sredine u lokalnoj zoni bazne stanice mobilne telefonije
<i>Broj projekta:</i>	AL-SO-107/2024

Za ODGOVORNOG PROJEKTANTA određuje se:

- **Milan Mitrović, dipl.inž.el. - (Broj licence 353 O339 15).**

ASTEL PROJEKT DOO:  
direktor

Dr Aco Stevanović, dipl.ing el.



### 1.3.8 Izjava odgovornog projektanta

Izjavljujem da sam se pri izradi tehničke dokumentacije

NAZIV PROJEKTA: **STRUČNA OCENA OPTEREĆENJA ŽIVOTNE SREDINE  
U LOKALNOJ ZONI BAZNE STANICE MOBILNE TELEFONIJE  
MALA IVANČA**

INVESTITOR: **CETIN D.O.O. BEOGRAD-NOVI BEOGRAD  
OMLADINSKIH BRIGADA 90, 11070 NOVI BEOGRAD**

pridržavao odredbi definisanih Zakonom o planiranju i izgradnji („Službeni glasnik Republike Srbije“, br. 72/09, 81/09 – ispr, 64/10 – odluka US, 24/11, 121/12, 42/13 – odluka US, 50/13 – odluka US, 98/13 – odluka US, 132/14, 145/14, 83/18, 31/19, 37/19 – dr. zakon, 9/20, 52/21 i 62/23), Zakona o proceni uticaja na životnu sredinu („Službeni glasnik Republike Srbije“, br. 135/04 i 36/09) i Zakona o zaštiti od nejonizujućih zračenja („Službeni glasnik Republike Srbije“, br. 36/09), kao i propisa, standarda, tehničkih normativa i normi kvaliteta čija je primena obavezna pri izradi ove vrste dokumentacije.

Odgovorni projektant  
Milan Mitrović, dipl.inž.el.





### 1.3.9 Licenca odgovornog projektanta



ИНЖЕЊЕРСКА КОМОРА СРБИЈЕ

# ЛИЦЕНЦА

ОДГОВОРНОГ ПРОЈЕКТАНТА

На основу Закона о планирању и изградњи и  
Статута Инжењерске коморе Србије

УПРАВНИ ОДБОР ИНЖЕЊЕРСКЕ КОМОРЕ СРБИЈЕ  
утврђује да је

**Милан М. Митровић**  
дипломирани инжењер електротехнике  
ЛИБ 03081075040  
одговорни пројектант  
телекомуникационих мрежа и система

Број лиценце  
**353 0339 15**



У Београду,  
15. октобра 2015. године

ПРЕДСЕДНИК КОМОРЕ  
  
Проф. др Милосав Дамњановић  
дипл. инж. арх.



### 1.3.10 Potvrda o važenju licence odgovornog projektanta


Број: 02-12/2024-21873  
Београд, 20.09.2024. године

На основу члана 14. Статута Инжењерске коморе Србије ("СГ РС", бр. 36/19), а на лични захтев члана Коморе, Инжењерска комора Србије издаје

**ПОТВРДУ**

Којом се потврђује да је Милан М. Митровић, дипл. инж. ел.  
лиценца број  
**353 0339 15**  
Одговорни пројектант телекомуникационих мрежа и система

на дан издавања ове потврде члан Инжењерске коморе Србије, да је измирио обавезу плаћања чланарине Комори за текућу годину, односно до 15.10.2025. године, као и да му није изречена мера пред Судом части Инжењерске коморе Србије



Председник Управног одбора  
Инжењерске коморе Србије  
Михајло Мишић, дипл. грађ. инж.



## 1.4 PROJEKTI ZADATAK

za izradu

### STRUČNE OCENE OPTEREĆENJA ŽIVOTNE SREDINE U LOKALNOJ ZONI RADIO BAZNE STANICE MOBILNE TELEFONIJE MALA IVANČA

**Investitor:**

CETIN D.O.O. BEOGRAD-NOVI BEOGRAD  
OMLADINSKIH BRIGADA 90, 11070 NOVI BEOGRAD

**Naziv projekta:**

STRUČNA OCENA OPTEREĆENJA ŽIVOTNE SREDINE  
U LOKALNOJ ZONI BAZNE STANICE MOBILNE TELEFONIJE  
MALA IVANČA

#### 1. Osnovni podaci o Investitoru:

Investitor	CETIN d.o.o, Beograd-Novi Beograd Omladinskih brigada 90, 11070 Novi Beograd
Šifra delatnosti	6110
PIB	112035829
Matični broj	21594105
Kontakt osoba	Marina Janačković Senior Site Acquisition and Regulatory Expert marina.janackovic@cetin.rs

#### 2. Osnovni zahtevi

U okviru ove dokumentacije potrebno **je izraditi stručnu ocenu** opterećenja životne sredine u lokalnoj zoni radio bazne stanice mobilne telefonije na lokaciji **MALA IVANČA**. Ova Stručna ocena treba da predstavlja sastavni deo dokumentacije koja se prilaže uz Zahtev za odlučivanje o potrebi procene uticaja na životnu sredinu a kao dokaz da novi ili izmenjeni izvor na lokaciji svojim radom neće dovesti do izlaganja ljudi elektromagnetnom zračenju preko definisanih granica.

Stručna ocena treba da sadrži:

- 1) podatke o nosiocu projekta;
- 2) opis lokacije na kojoj se planira realizacija projekta;
- 3) Tehničko rešenje;
- 4) Prikaz budućeg opterećenja na predmetnoj lokaciji;
- 5) Proračun nivoa elektromagnetne emisije;
- 6) Zaključak;
- 7) Mere zaštite i Zakonsku regulativu.



### 3. Zakonska regulativa

Stručnu ocenu opterećenja životne sredine u lokalnoj zoni radio bazne stanice mobilne telefonije na lokaciji **MALA IVANČA**, potrebno je realizovati u skladu sa važećim propisima, pre svega u skladu sa:

- Zakonom o zaštiti životne sredine (Sl. glasnik RS, br. 135/04, 36/09, 36/09 – dr. zakon, 72/09 – dr. zakon, 43/01 – odluka US, 14/16, 76/18, 95/18 – dr. zakon i 95/18 – dr. zakon);
- Zakonom o proceni uticaja na životnu sredinu (Sl. glasnik RS, br. 135/04 i 36/09);
- Zakonom o strateškoj proceni uticaja na životnu sredinu (Sl. glasnik RS, br. 135/04 i 88/10);
- Zakonom o integrisanom sprečavanju i kontroli zagađivanja životne sredine (Sl. glasnik RS, br. 135/04, 25/15 i 109/21);
- Zakonom o bezbednosti i zdravlju na radu („Službeni glasnik RS“, br. 35/23);
- Zakonom o planiranju i izgradnji („Službeni glasnik RS“, broj 72/09, 81/09 – ispr, 64/10 – odluka US, 24/11, 121/12, 42/13 – odluka US, 50/13 – odluka US, 98/13 – odluka US, 132/14, 145/14, 83/18, 31/19, 37/19 – dr. zakon, 9/20, 52/21 i 62/23);
- Zakonom o elektronskim komunikacijama („Službeni glasnik RS“, br. 35/23);
- Zakonom o elektronskim komunikacijama („Službeni glasnik RS“, br. 44/10, 60/13 – odluka US, 62/14, 95/18 – dr. zakon i 35/23 – dr. zakon);
- Zakonom o zaštiti od nejonizujućih zračenja („Službeni glasnik RS“, br. 36/09);
- drugim podzakonskim aktima i propisima iz oblasti telekomunikacija.



## 2 PODACI O LOKACIJI



## 2.1 LOKACIJA IZVORA

U okviru ove tehničke dokumentacije analizirani izvor elektromagnetnog zračenja je novoplanirana radio-bazna stanica namenjena za ostvarivanje servisa posredstvom LTE800 / GSM900 / UMTS900 / LTE1800 / LTE2100 sistema javne mobilne telefonije, BS MALA IVANČA, operatora Cetin.

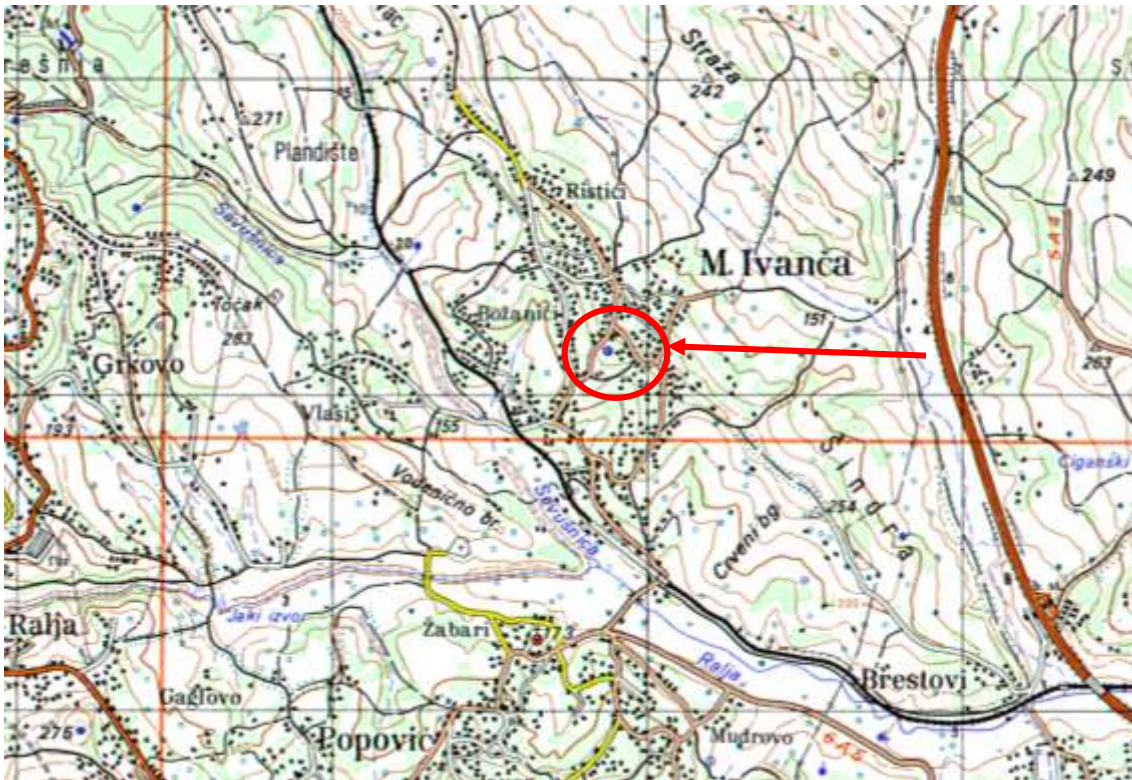
U narednoj tabeli date su osnovne lokacijske informacije analiziranog izvora.

Tabela 2.1 Polazni parametri radio-bazne stanice RBS

<b>Operator</b>	CETIN	
<b>Sistem</b>	LTE800 / GSM900 / UMTS900 / LTE1800 / LTE2100	
<b>Naziv izvora BS</b>	MALA IVANČA	
<b>Kod bazne stanice</b>	MALIVQ / MALIV_ / MALIVW / MALIVY / MALIV+	
<b>Lokacija predajnika/izvora</b>		
<b>Kat. Pacela, Kat. Opština</b>	KP 3103, KO Mala Ivanča, Sopot	
<b>Adresa</b>	-	
<b>Geografske koordinate lokacije (WGS - 84)</b>	44° 35' 18.8"N	20° 36' 49.1"E
<b>Nadmorska visina terena</b>	254 m	

### 2.1.1 Prikaz geografskog položaja emisione lokacije

Na sledećim slikama su dati prikazi geografskog položaja buduće emisione lokacije, pri čemu su kao podloge korišćeni satelitski snimci i karta izvorne razmere 1:50000.



Slika 2.1 Geografski prikaz emisione lokacije (karta izvorne razmere 1:50000)




*Slika 2.2 Geografski prikaz emisione lokacije (satelitski snimak 1 Google Earth)*



*Slika 2.3 Geografski prikaz emisione lokacije (satelitski snimak 2 Google Earth)*

## 2.2 PRIKAZ LOKACIJE / SITUACIJA OBJEKTA

Lokacija buduće radio bazne stanice MALA IVANČA, operatora Cetin, nalaziće se na novom čeličnom antenskom stubu čija se montaža planira na KP 3103, KO Mala Ivanča, Sopot.



Slika 2.4 Prikaz mesta na kom se planira montaža nove bazne stanice

## 2.3 PRIKAZ STANJA ŽIVOTNE SREDINE NA LOKACIJI U BLIŽOJ OKOLINI

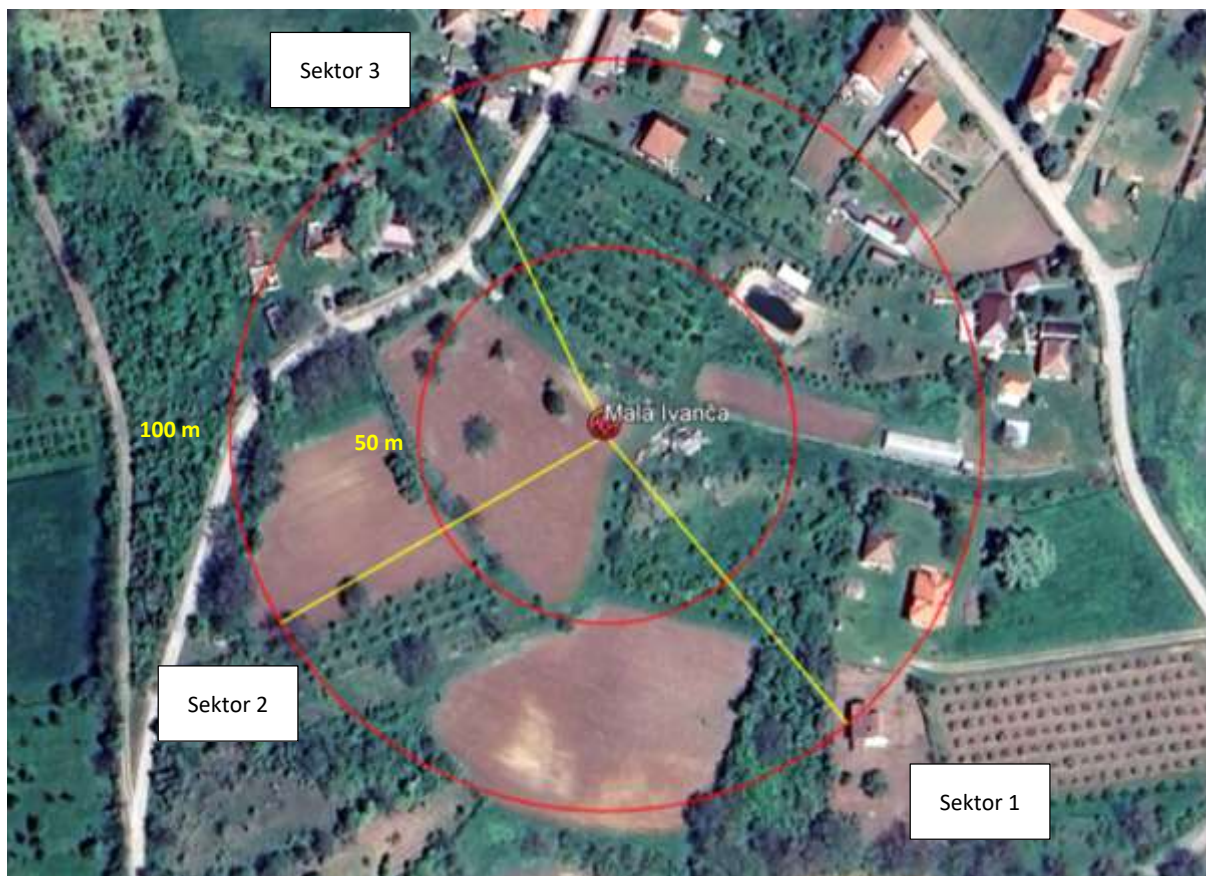
Na KP 3103, KO Mala Ivanča, Sopot, planira se montaža novog antenskog stuba na kom će se nalaziti Cetin bazna stanica **Mala Ivanča** (GSM900, UMTS900, LTE800, LTE1800, LTE2100). Planira se montaža šest panel antena koje će biti raspoređene u tri sektora, tako da se u svakom sektoru nalaze po dve panel antene. Radio moduli biće montirani na antenskim nosačima kod pripadajućih antena. Kabineti bazne stanice biće smešteni u podnožju rešetkastog antenskog stuba.

U Izveštaju o frekvencijski selektivnom ispitivanju nivoa izlaganja ljudi visokofrekventnim elektromagnetnim poljima br. AL-EMF-156-2024, izrađenom od strane Astel Laboratorije, utvrđeno je sledeće:

- U neposrednoj blizini predmetne lokacije nalaze se stambeni objekti, pomoćni objekti i zelene površine. Najbliži stambeni objekat nalazi se na rastojanju od oko 75m severno od mesta montaže buduće bazne stanice i ne nalazi se u direktnom pravcu zračenja antenskog sistema.
- Pregledom podataka u bazi RATEL-a i proverom na terenu, nisu uočene druge bazne stanice u krugu od 150 m od predmetne lokacije.

## 2.4 DIJAGRAM ZRAČENJA PREDMETNE BAZNE STANICE

Na narednom snimku dat je prikaz pozicije planirane bazne stanice, sa prikazom broja sektora antenskog sistema. Ucrteni crveni krugovi su poluprečnika 50 i 100m, sa centrom u poziciji gde će biti smeštena oprema predmetne bazne stanice.

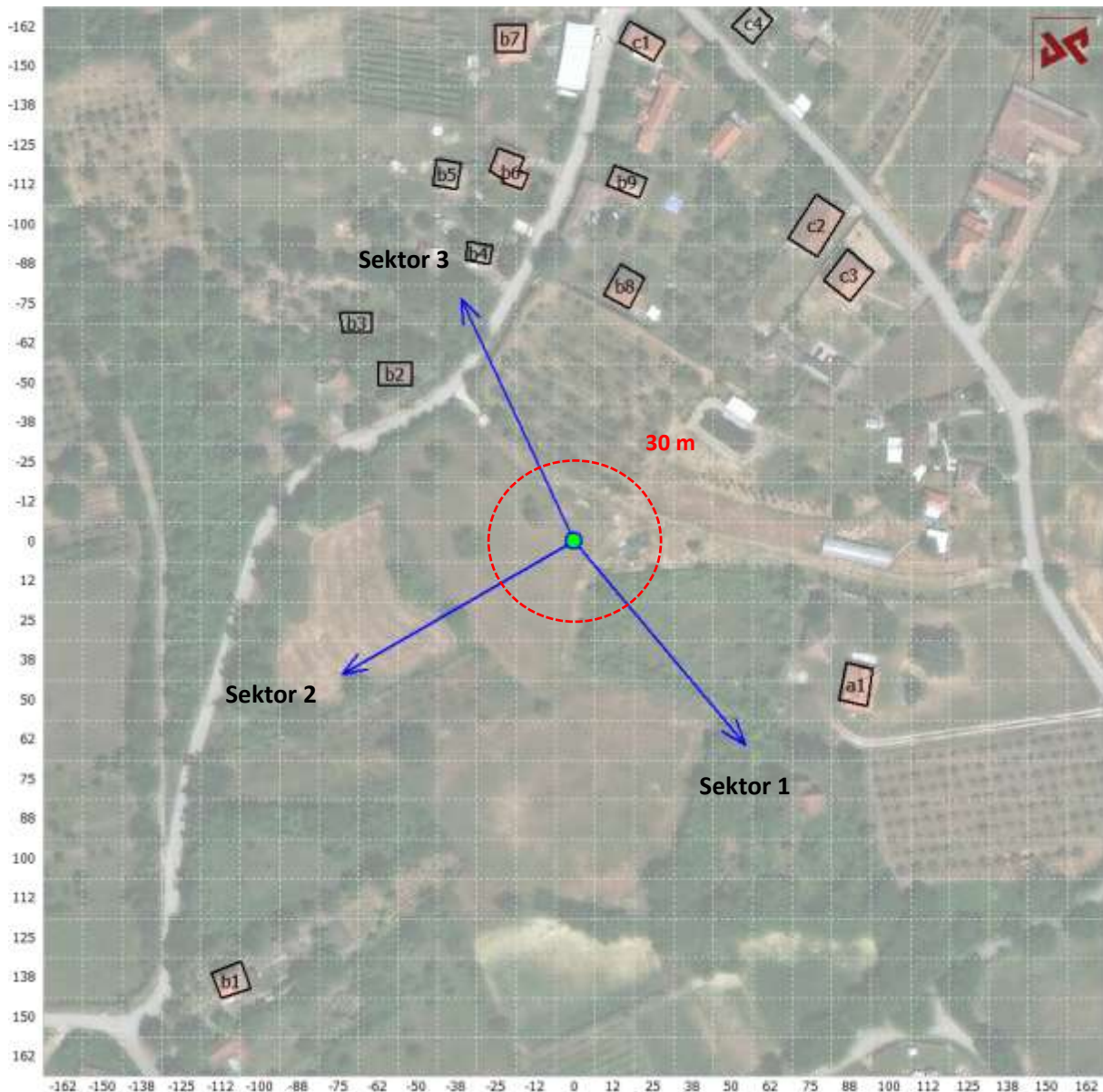


Slika 2.5 Pravci zračenja budućeg antenskog sistema BS MALA IVANČA

## 2.5 OBJEKTI U OKRUŽENJU LOKACIJE PREDMETNE BAZNE STANICE

Pri proračunima jačine električnog polja u analizu se uzimaju objekti u okruženju budućeg izvora, u ovom slučaju u okolini lokacije bazne stanice. U zavisnosti od konkretne situacije, osim objekata u bližoj zoni bazne stanice posmatraju se i objekti u pravcima zračenja pojedinih sektora bazne stanice.

Uzimajući u obzir parametre antenskog sistema (azimut, visinu, tip antene, električni i mehanički tilt) napravljena je analiza koje od objekata je potrebno uzeti u obzir pri proračunima nivoa polja. U analizu su uzeti objekti u zoni od 325m x 325m sa centrom lokacije bazne stanice, naročito višespratni objekti i oni u pravcima zračenja antena. Prostorni raspored objekata u širem okruženju predmetne lokacije radio bazne stanice dat je na narednoj slici. Objekti su označeni slovom i brojem. Označeni su i sektori i zona od 30 m od antena.



Slika 2.6 Prikaz pravaca zračenja antena bazne stanice i pozicije okolnih objekata



U narednoj tabeli navedeni su objekti koji će biti predmet proračuna, date su oznake objekata, njihova spratnost, visina objekta<sup>1</sup>, adresa objekta<sup>2</sup> i namena ili tip objekta.

*Tabela 2.2 Spisak objekata za koje će biti urađen proračun nivoa EMP*

Oznaka objekta	Visina objekta [m]	Spratnost	Adresa objekta	Namena/tip objekta
a1	4.0	P	Četvrtog jula	stambeni
b1	4.0	P	Dvadesetdrugog decembra 4	stambeni
b2	5.0	P+1	Dvadesetdrugog decembra 1	stambeni
b3	3.0	P	Dvadesetdrugog decembra 3	stambeni
b4	4.0	P	Dvadesetdrugog decembra 5	stambeni
b5	3.0	P	Dvadesetdrugog decembra 7	stambeni
b6	6.0	P+1	Dvadesetdrugog decembra 7a	stambeni
b7	3.0	P	Dvadesetdrugog decembra 9	stambeni
b8	5.0	P	Dvadesetdrugog decembra 6a	stambeni
b9	4.0	P	Dvadesetdrugog decembra 6	stambeni
c1	5.0	P	Dvadesetdrugog decembra 8	stambeni
c2	9.0	P+2	Četvrtog jula 13	stambeni
c3	6.0	P+1	Četvrtog jula 11	stambeni
c4	3.0	P	Četvrtog jula 12	stambeni

<sup>1</sup> Pod visinom objekta u daljem razmatranju i proračunima smatra se maksimalna visina dela objekta namenjenog za na boravak ljudi odnosno maksimalna visina dela objekta koja je ili može biti prostor u kome žive i borave ljudi.

<sup>2</sup> Adrese su preuzete sa portala [geosrbija.rs](http://geosrbija.rs).



# 3 TEHNIČKO REŠENJE BS NA PREDMETNOJ LOKACIJI





### 3.1 UVOD

Na osnovu uvida u projektnu dokumentaciju dobijenu od operatora i navedenu u literaturi, utvrđeno je da se izgradnja bazne stanice **MALA IVANČA** planira na KP 3103, KO Mala Ivanča, Opština Sopot.

Oprema mobilnog operatora Cetin instaliraće se delom u podnožju čeličnog antenskog stuba (kabineti bazne stanice i radio moduli), a delom na antenskom stubu (antene i radio moduli). Na predmetnoj lokaciji planirana je sledeća Cetin oprema:

- BTS HUAWEI MTS9300A, za smeštaj ispravljačkih jedinica, baterija, jedinica za obradu signala i optičkog peč panela,
- elektro orman RO.TR-SP
- Radio moduli na nosač preko lula na antenskom stubu (RRU5509t i RRU3953).
- antenski sistem koji će se sastojati se od šest panel antene, raspoređe u tri sektora

Na crtežima u prilogu data je dispozicija planirane opreme.

Konfiguracija primopredajnika iznosiće.

- 2+2+2 za GSM900,
- 1+1+1 za sve ostale sisteme na lokaciji.

Detaljni tehnički podaci o tipovima antena, azimutima, visinama, dobicima, električnim i mehaničkim tiltovima, konfiguraciji, snagama predajnika i efektivno izraćenim snagama data je po tehnologijama tabelarno u nastavku dokumentacije, Poglavlje 3.3. Tehnički parametri rada bazne stanice.

Prema Planovima raspodele frekvencija i na osnovu izdatih licenci, a u skladu sa pravilnicima navedenim u poglavlju 8, u narednoj tabeli dat je pregled frekvencijskih opsega operatora Cetin za odgovarajuće radio tehnologije.

*Tabela 3.1 Frekvencijski opsezi operatora Cetin*

Sistem	UP link (MHz)	Downlink (MHz)
GSM900/UMTS900	904.3 – 913.9	949.3 – 958.9
DCS/LTE1800	1710.1 - 1730.1	1805.1 - 1825.1
UMTS2100/LTE2100	1965 - 1980	2155 - 2170
LTE800	842 – 852	801 - 811

Prilikom proračuna jačine električnog polja u obzir će biti uzeta navedena postojeća konfiguracija bazne stanice. Treba napomenuti da su samo kontrolni kanali stalno aktivni, dok se saobraćajni kanali aktiviraju samo u slučajevima kada se za tim ukaže potreba (tzv. „emitovanje sa prekidima“). Na ovaj način, značajno se smanjuje nivo neželjene elektromagnetne emisije u trenucima kada bazna stanica ne radi maksimalnim kapacitetom.

### 3.2 TEHNIČKE KARAKTERISTIKE OPREME

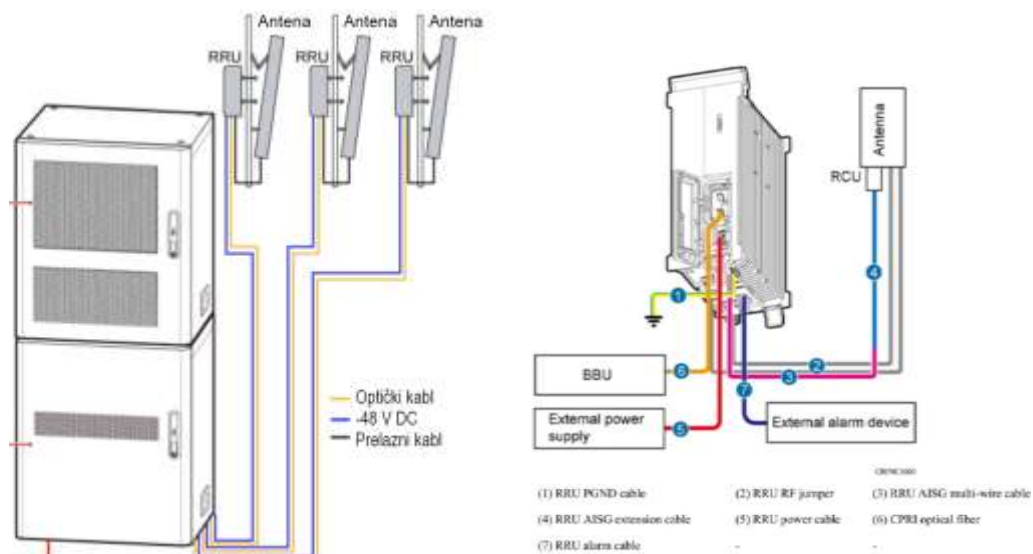
*Huawei* multimodne bazne stanice serije MTS9000A predstavljaju napredno mrežno rešenje koje kombinuje radio resurse i višestruke tehnologije.

Optimizovana arhitektura hardvera i softvera multimodnih baznih stanica serije MTS9000A, zajedno sa inovativnim tehnologijama za PA i upravljanjem potrošnjom, obezbeđuje operatorima uštedu energije i redukciju emisije.

Osnovni moduli bazne stanice serije MTS9000A su:

- BBU5900 - jedinica za obradu signala u osnovnom opsegu i
- RF moduli.

Za povezivanje između kabineta bazne stanice i RF modula je prikazano na sledećoj slici.



Slika 3.1 Primer u sistemu distribuirane bazne stanice

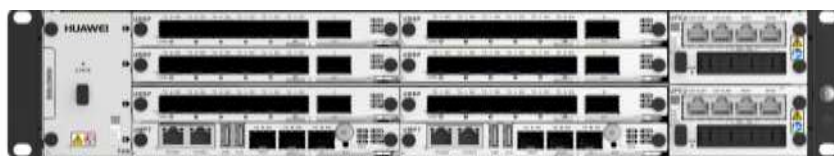
#### 3.2.1 BBU5900

BBU5900 je jedinica za obradu signala u osnovnom opsegu odnosno kontrolna jedinica za obradu signala u osnovnom opsegu bazne stanice DBS5900. Smeštena je u okvir veličine 2U prostora sa slotovima u koje se smeštaju odgovarajuće ploče u zavisnosti od željene konfiguracije.

Funkcije koje obavlja BBU3910:

- Upravlja celokupnim sistemom bazne stanice u smislu funkcionisanja, održavanja i precesiranja signala,
- Obezbeđuje sistemski takt,
- Obrađuje *uplink* i *downlink* podatke,
- Omogućava razmenu podataka sa transportnom mrežom,
- Komunicira sa RF modulima,

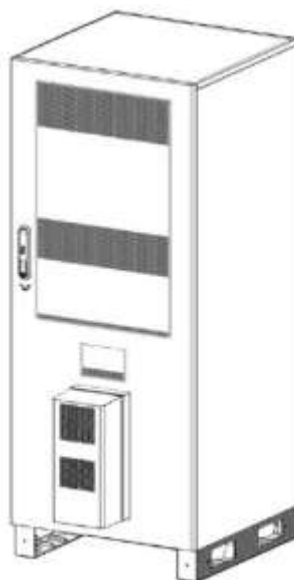
Na narednoj slici dat je izgled BBU5900 jedinice:



Slika 3.2 Izgled BBU5900.

### 3.2.2 Kabinet MTS9000A

Na sledećoj slici je prikazan su kabinet serije MTS9000A (MTS9302A-HA16A3).



Slika 3.3 MTS9000A kabinet

U sledećoj tabeli je data konfiguracija APM30H kabineta za napajanje:

Tabela 3.2 Konfiguracija APM30H kabineta

Modul	Opis
Spoljne dimenzije (v x š x d)	Kabinet 1500mm x 650mm x 650mm Baza: 100mm x 650mm x 650mm
Prostor za baterije	Jedan sloj 330mm x 610mm x 590mm
Prostor za korisničku opremu	9U
Težina kabineta	135kg
IP protokol	IP55
Rutiranje kablova	Spolja kroz dno kabineta

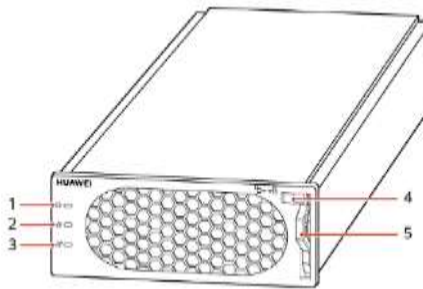
Unutar APM30H kabineta se nalazi AC/DC sistem za napajanje.

PSU (*Power Supply Unit*) je ispravljačka jedinica - konvertuje 110V AC ili 220V AC napon u -48V DC.

PSU ima sledeće funkcije:

- konvertuje 110V AC ili 220V AC napon u -48V DC;
- pruža zaštitu od prenapona, prekomerne struje i pregrevanja svojih DC izlaza
- izduvava topli vazduh pomoću ugrađenih ventilatora.

Na sledećoj slici je prikazan panel PSU jedinice.



Slika 3.4 LED Indikatori na PSU jedinici

Tabela 3.3 Karakteristike ispravljačke jedinice R4850G2

PSU R4850G2	
Opseg ulaznog napona	85 do 300 V AC
Ulazni mod	220 V AC monofazni
Ulazna struja	< 17 A
Frekvencija	45 do 66 Hz
Faktor snage	≥ 0.99
THD	≤ 5%
Izlazni napon	42 do 58 V DC
Izlazna snaga	3000 W
Efikasnost	> 96%
Temperaturni opseg	-40 do +75 °C
Dimenzije	40.8 x 105 x 281 mm
Težina	≤ 2kg

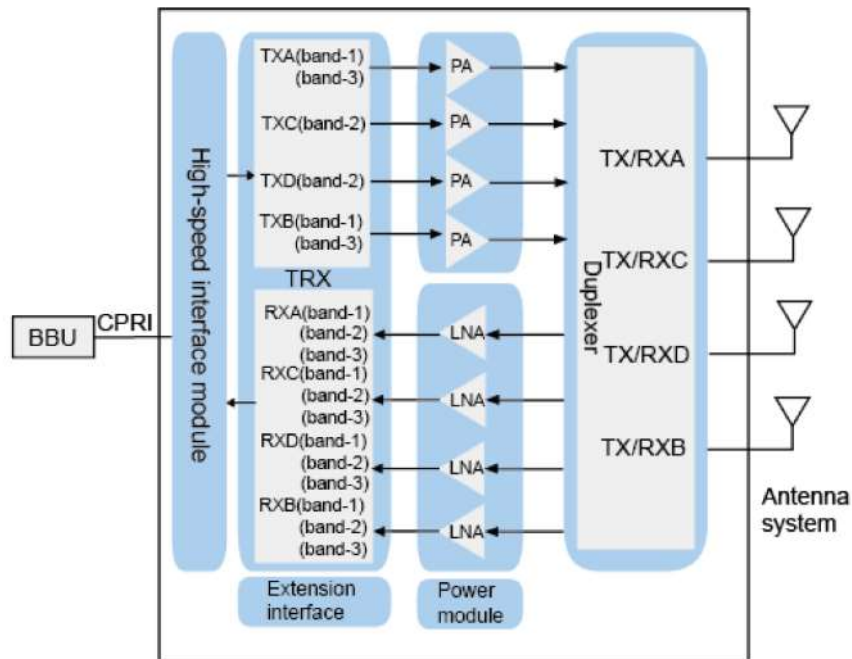
### 3.2.3 Radio moduli (RRU5502, RRU5509t i RRU5513t)

RRU (*Remote Radio Unit*) sadrži *high-speed* interfejsnu jedinicu, jedinicu za obradu signala, pojačavač snage, diplexer, portove za proširenje i modul za napajanje.

RRU jedinica obavlja sledeće funkcije:

- ⊗ prijem signala u osnovnom opsegu od BBU i slanje signala u osnovnom opsegu na BBU;
- ⊗ prijem RF signala od antenskog sistema, konverzija signala nadole u IF signale, pojačanje, analogno-digitalnu konverziju, filtriranje, digitalno-analognu konverziju, konverziju RF signala na gore u opseg predajnih frekvencija;
- ⊗ multipleksiranje i filtriranje RX i TX signala, čime omogućava prenos RX i TX signala istim antenskim kanalom;

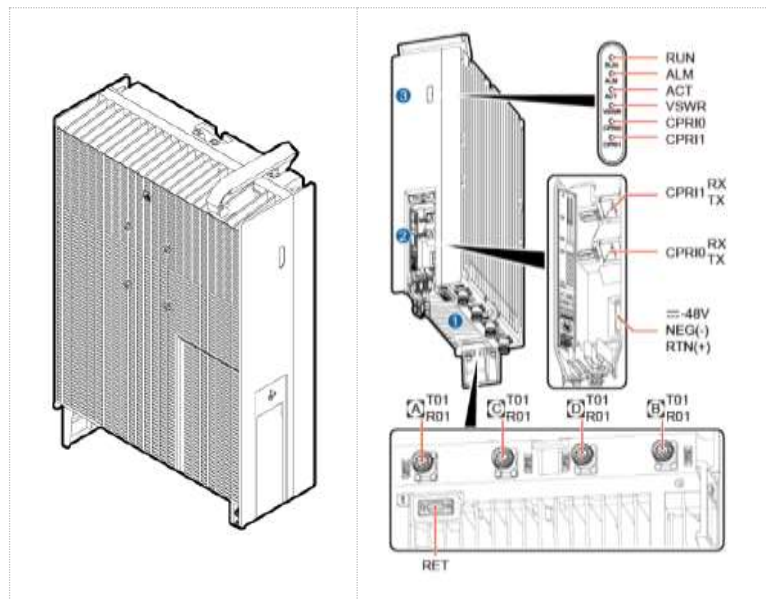
Struktura RRU jedinice prikazani su na sledećim slikama.



Slika 3.5 Struktura RRU jedinice

## RRU5502

Spoljašnji izgled, struktura i osnovne karakteristike RRU5502 data je u nastavku.



Slika 3.6 RRU5502 jedinica

Tabela 3.4 Karakteristike RRU5502

RRU5502	
Dimenzije (vxšxd)	480 x 356 x 140 mm
Težina	25kg (bez seta za montažu)
Frekvencija	1800 / 2100 MHz
Potrošnja (Tipična / maksimalna)	614 / 1100 W

Tabela 3.5 Portovi na RRU5502

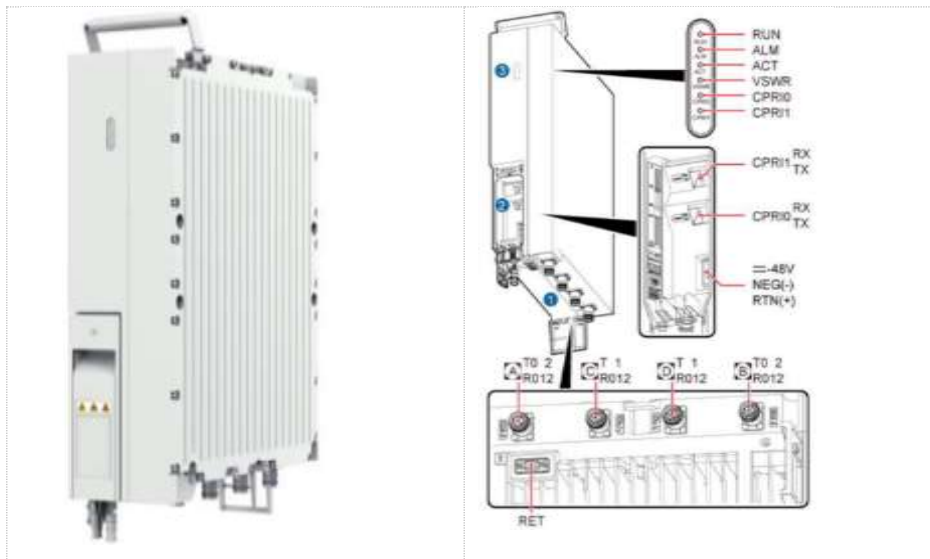
Port	Konektor	Funkcija	Broj
RF port	4.3-10	Povezuje se sa antenskim portom da primi i emituje radio signale	4
CPRI	DLC	Povezuje BB jedinicu ili drugi RRU	2
Port za napajanje	ženski konektor bez alata (Presfit)	Povezuje napajanje -48VDC	1
RET port	DB9	Povezuje se RCU jedinicu za daljinsko upravljanje tiltom	1

Tabela 3.6 Frekvencijski opsezi RRU5502

Frekvencijski opseg	Rx/TX Frekvencijski opseg (MHz)	Širina kanala (MHz)
1800	1710 – 1785 / 1805 - 1880	40
2100	1920 – 1980 / 2110 - 2170	40

## RRU5509t

Spoljašnji izgled, struktura i osnovne karakteristike RRU5509t data je u nastavku.




Slika 3.7 RRU5509t jedinica

Tabela 3.7 Karakteristike RRU5509t

RRU5509t	
Dimenzije (vxšxd)	480 x 356 x 140 mm
Težina	25kg (bez seta za montažu)
Frekvencija	700 / 800 / 900 MHz
Potrošnja (Tipična / maksimalna)	322 / 800 W

## RRU5513t



Slika 3.8 RRU5513t jedinica

Tabela 3.8 Karakteristike RRU5513t

RRU5513t	
Dimenzije (vxšxd)	480mm x 356mm x 140mm (24 L)
Težina	25kg (bez seta za montažu)
Frekvencija	1.8 GHz +2.1 GHz + 2.6 GHz
Tx/Rx	4T4R
RF konektori	4 x 4.3-10
Tehnologije	GSM, UMTS, LTE FDD, LTE NB-IoT i NR FDD
Maksimalna izlazna snaga	4 x 100W



### 3.2.4 Antene

Na lokaciji bazne stanice se za realizaciju antenskog sistema koriste antene proizvođača *Huawei*, tipa ADU4517R6V06 i ATR451715. U nastavku je dat izvod iz kataloga predmetne antene.



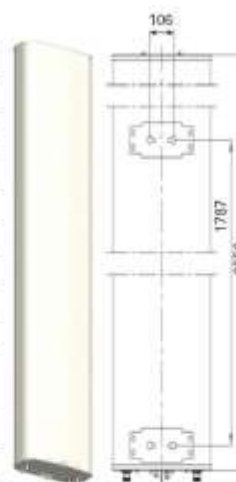
#### Antenna Specifications

Electrical Properties					
Frequency range (MHz)	2 x (690 - 960)				
	690 - 803	790 - 862	824 - 894	880 - 960	
Polarization	+45°, -45°				
Electrical downtilt (°)	0 - 10 ; continuously adjustable , each band separately				
Gain (dBi)	at mid Tilt	15.8	16.4	16.7	17.2
	over all Tilts	15.5 ± 0.5	16.2 ± 0.5	16.4 ± 0.5	16.9 ± 0.5
Side lobe suppression for first side lobe above main beam (dB)	> 16	> 17	> 17	> 17	
Horizontal 3dB beam width (°)	68 ± 5	65 ± 5	62 ± 5	60 ± 5	
Vertical 3dB beam width (°)	8.8 ± 0.7	8.0 ± 0.6	7.8 ± 0.5	7.5 ± 0.5	
VSWR	< 1.5				
Cross polar isolation (dB)	≥ 26				
Interband isolation (dB)	≥ 26				
Front to back ratio , ±30° (dB)	> 23	> 24	> 25	> 26	
Cross polar ratio (dB)   0°	> 17	> 18	> 19	> 20	
Max. power per input (W)	400 (at 50°C ambient temperature)				
Intermodulation IM3 (dBc)	≤ -153 (2 x 43 dBm carrier)				
Impedance (Ω)	50				
Grounding	DC Ground				

L-Band  
2-6 ports

1. Values based on NGMN recommendations on Base Station Antenna Standards (BASTA).
2. Electrical datasheet in XML format is available.

Mechanical Properties	
Antenna dimensions (H x W x D) (mm)	2550 x 429 x 196
Packing dimensions (H x W x D) (mm)	2770 x 530 x 275
Antenna weight (kg)	33.4
Clamps weight (kg)	5.8 (2 units)
Antenna packing weight (kg)	55.0 (Included clamps)
Mast diameter supported (mm)	50 - 115
Radome material	Fiberglass
Radome colour	Light grey
Operational temperature (°C)	-40 .. +65
Wind load (N)	Frontal: 735 (at 150 km/h) Lateral: 450 (at 150 km/h) Maximum: 985 (at 150 km/h)
Max. operational wind speed (km/h)	200
Survival wind speed (km/h)	250
Connector	4 x 4,3-10 Female
Connector position	Bottom



#### Accessories

Item	Model	Description	Weight	Units per antenna
Downtilt kit	ASMDT0F01	Mechanical downtilt: 0 - 8°	3.1 kg	1 (Separate packing)



ADU4517R6v06

DXX-690-960/690-960-65/65-171/171-M/M-R

EasyRET 4-Port Antenna with 2 Integrated RCUs - 2.6m



### Integrated RET Specifications

Properties								
RET type	Integrated RET							
RET protocols*	AISG 2.0 / 3GPP							
Input voltage range (V)	10 - 30 DC							
Power consumption (W)	< 0.5 (when the motor does not work, 12 V) < 3 (when the motor is working, 12 V) < 10 (when the motor is starting up or shutting down, 12 V)							
Adjustment time (full range) (s)	Typ. 30 (typically, depending on antenna type)							
RET connector	2 x 8 pin connector according to IEC 60130-9 Daisy chain in: Male / Daisy chain out: Female							
Pin assignment according AISG	1	2	3	4	5	6	7	8
	DC	n/c	RS-485B	n/c	RS-485A	DC	DC return	n/c
Lightning protection (kA)	2.5 (10/350 $\mu$ s) 10 (8/20 $\mu$ s)							

\* Please confirm the AISG protocol of primary station is compatible with RET antenna protocol interface. The protocol of RET antenna software interface is switchable between AISG 2.0/3GPP and AISG 1.1 with a vendor defined command. For more details about protocol switching function, contact Huawei before system installation.

**Standards:** UL 60950-1 (Safety), UL 60950-22 (Safety – Equipment installed outdoor), EN 55032 (Emission), EN 55024 (Immunity), ETSI EN 301 488, FCC Part15, ICES-003

**Certification:** CE, FCC, IC, RCM, RoHS, REACH, WEEE



#### Integrated RET S/N:

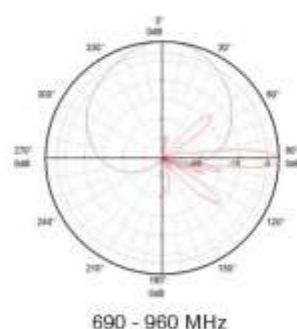
**a** HWMxxx.....Lr1

**b** HWMxxx.....Rr2

r - Red  
L - Left array R - Right array



#### Pattern sample for reference





DXXX-790-960/1710-2180/1710-2180-65/65/65-15i/17.5i/17.5i-M/M/M

Model: ATR451715



### Antenna Specifications

Electrical Properties							
Frequency range (MHz)	790 - 960			2 x (1710 - 2180)			
	790 - 862	824 - 894	880 - 960	1710 - 1880	1850 - 1990	1920 - 2180	
Polarization	+45°, -45°						
Electrical downtilt (°)	0 - 14°, continuously adjustable			0 - 10°, continuously adjustable each band separately			
Gain (dBi)	at mid Tilt	14.5	15.0	15.0	17.1	17.3	17.4
	overall Tilts	14.5 ± 0.5	14.8 ± 0.4	15.1 ± 0.5	16.9 ± 0.4	17.2 ± 0.4	17.2 ± 0.4
Side lobe suppression for first side lobe above main beam (dB)	> 17	> 17	> 16	> 16	> 16	> 16	
Horizontal 3dB beam width (°)	66 ± 3.0	64 ± 3.0	62 ± 3.0	66 ± 4.0	64 ± 4.0	63 ± 4.0	
Vertical 3dB beam width (°)	15.2 ± 0.8	14.8 ± 0.8	13.7 ± 0.8	7.2 ± 0.5	7.0 ± 0.3	6.6 ± 0.4	
VSWR	< 1.5						
Cross polar isolation (dB)	≥ 30						
Interband isolation (dB)	≥ 30 (790 - 960 // 1710 - 2180 MHz)						
	≥ 30 (1710 - 2180 // 1710 - 2180 MHz)						
Front to back ratio, ±30° (dB)	> 24	> 24	> 25	> 26	> 26	> 26	
Cross polar ratio (dB)	0°	> 20	> 20	> 20	> 18	> 18	> 18
Max. power per input (W)	500 (at 50°C ambient temperature)			300 (at 50°C ambient temperature)			
Intermodulation IM3 (dBc)	≤ -153 (2 x 43 dBm carrier)						
Impedance (Ω)	50						
Grounding	DC Ground						

1. Values based on NGMN recommendations on Base Station Antenna Standards (BASTA).

2. Electrical datasheet in XML format is available.

Mechanical Properties	
Antenna dimensions (H x W x D) (mm)	1497 x 349 x 166
Packing dimensions (H x W x D) (mm)	1825 x 410 x 235
Antenna weight (kg)	19.5
Clamps weight (kg)	2.9 (2 units)
Antenna packing weight (kg)	29.9 (Included clamps)
Mast diameter supported (mm)	50 - 115
Radome material	Fiberglass
Radome colour	Light grey
Operational temperature (°C)	-55...+65
Wind load (N)	Frontal: 505 (at 150 km/h) Lateral: 165 (at 150 km/h) Rear side: 540 (at 150 km/h)
Max. operational wind speed (km/h)	200
Survival wind speed (km/h)	250
Connector	6 x 7/16 DIN Female
Connector position	Bottom



Tri-band



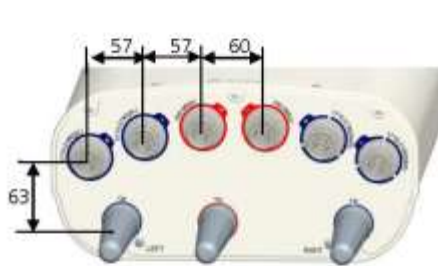
DXXX-790-960/1710-2180/1710-2180-65/65/65-15i/17.5i/17.5i-M/M/M

Model: ATR451715

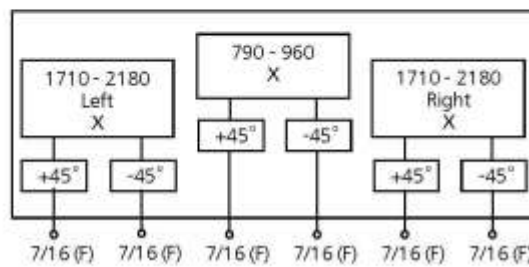


**Accessories**

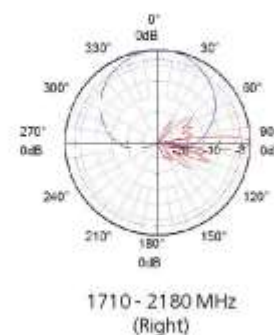
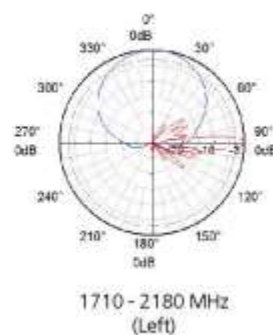
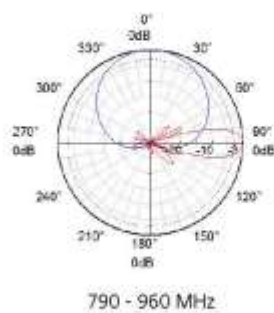
Item	Model	Description	Weight	Units per antenna
Downtilt kit	ASMDT0801	Mechanical downtilt: 0 - 16 °	1.3 kg	1 (Separate packing)



Unit: mm



**Pattern sample for reference**





### 3.3 TEHNIČKI PARAMETRI RADA BAZNE STANICE

U narednim tabelama dati su tehnički parametri buduće bazne stanice na lokaciji **MALA IVANČA**, prikazani po sistemima čije se puštanje u rad planira. Na kraju tabele nalaziće se i maksimalne izračene snage (max ERP) po sektorima za odgovarajuće sisteme/tehnologije.

Tabela 3.9 Tehnički parametri bazne stanice **LTE800**

RBS	Tip RBS	Model RBS	Sektor	Snaga RBS		Tip antene	Azimut (°)	Dobitak antene (dBi)	Visina antene (m)
				(dBm)	(W)				
MALIVQ	Outdoor	BTS3900A	MALIVQ1	49	MIMO 2x40	ADU4517R6V06	140	16.4	34.5
			MALIVQ2	49	MIMO 2x40	ADU4517R6V06	240	16.4	34.5
			MALIVQ3	49	MIMO 2x40	ADU4517R6V06	335	16.4	34.5
Downtilt (°)		Tip kabla	Dužina kabla (m)	Gubici na kablu i konektorima i rez. slabljenje <sup>3</sup>	ERP po kanalu		Broj kanala	ERP po sektoru (W)	
meh	el				(dBm)	(W)			
0	7	Opt+1/2°	5	0.7	62.6	1819.7	1	1820	
0	6	Opt+1/2°	5	0.7	62.6	1819.7	1	1820	
0	4	Opt+1/2°	5	0.7	62.6	1819.7	1	1820	

Tabela 3.10 Tehnički parametri bazne stanice **GSM900**

RBS	Tip RBS	Model RBS	Sektor	Snaga RBS		Tip antene	Azimut (°)	Dobitak antene (dBi)	Visina antene (m)
				(dBm)	(W)				
MALIV_	Outdoor	BTS3900A	MALIV_1	44.7	30	ADU4517R6V06	140	17.2	34.5
			MALIV_2	44.7	30	ADU4517R6V06	240	17.2	34.5
			MALIV_3	44.7	30	ADU4517R6V06	335	17.2	34.5
Downtilt (°)		Tip kabla	Dužina kabla (m)	Gubici na kablu i konektorima i rez. slabljenje	ERP po kanalu		Broj kanala	ERP po sektoru (W)	
meh	el				(dBm)	(W)			
0	7	Opt+1/2°	5	0.8	59	794.3	2	1589	
0	6	Opt+1/2°	5	0.8	59	794.3	2	1589	
0	4	Opt+1/2°	5	0.8	59	794.3	2	1589	

Tabela 3.11 Tehnički parametri bazne stanice **UMTS900**

RBS	Tip RBS	Model RBS	Sektor	Snaga RBS		Tip antene	Azimut (°)	Dobitak antene (dBi)	Visina antene (m)
				(dBm)	(W)				
MALIVW	Outdoor	BTS3900A	MALIVW1	46	40	ADU4517R6V06	140	17.2	34.5
			MALIVW2	46	40	ADU4517R6V06	240	17.2	34.5
			MALIVW3	46	40	ADU4517R6V06	335	17.2	34.5
Downtilt (°)		Tip kabla	Dužina kabla (m)	Gubici na kablu i konektorima i rez. slabljenje	ERP po kanalu		Broj kanala	ERP po sektoru (W)	
meh	el				(dBm)	(W)			
0	7	Opt+1/2°	5	0.8	60.3	1071.5	1	1072	
0	6	Opt+1/2°	5	0.8	60.3	1071.5	1	1072	
0	4	Opt+1/2°	5	0.8	60.3	1071.5	1	1072	

<sup>3</sup> Uračunato rezervno slabljenje iznosi 0.3 dB.

Tabela 3.12 Tehnički parametri bazne stanice **LTE1800**

RBS	Tip RBS	Model RBS	Sektor	Snaga RBS		Tip antene	Azimut (°)	Dobitak antene (dBi)	Visina antene (m)
				(dBm)	(W)				
MALIVY	Outdoor	BTS3900A	MALIVY1	49	MIMO 2x40	ATR451715	140	17.1	34.5
			MALIVY2	49	MIMO 2x40	ATR451715	240	17.1	34.5
			MALIVY3	49	MIMO 2x40	ATR451715	335	17.1	34.5
Downtilt (°)		Tip kabla	Dužina kabla (m)	Gubici na kablju i konektorima i rez. slabljenje	ERP po kanalu		Broj kanala	ERP po sektoru (W)	
meh	el				(dBm)	(W)			
0	7	Opt+1/2"	5	1	63	1995.3	1	1995	
0	7	Opt+1/2"	5	1	63	1995.3	1	1995	
0	5	Opt+1/2"	5	1	63	1995.3	1	1995	

Tabela 3.13 Tehnički parametri bazne stanice **LTE2100**

RBS	Tip RBS	Model RBS	Sektor	Snaga RBS		Tip antene	Azimut (°)	Dobitak antene (dBi)	Visina antene (m)
				(dBm)	(W)				
MALIV+	Outdoor	BTS3900A	MALIV+1	49	MIMO 2x40	ATR451715	140	17.4	34.5
			MALIV+2	49	MIMO 2x40	ATR451715	240	17.4	34.5
			MALIV+3	49	MIMO 2x40	ATR451715	335	17.4	34.5
Downtilt (°)		Tip kabla	Dužina kabla (m)	Gubici na kablju i konektorima i rez. slabljenje	ERP po kanalu		Broj kanala	ERP po sektoru (W)	
meh	el				(dBm)	(W)			
0	7	Opt+1/2"	5	1.1	63.2	2089.3	1	2089	
0	7	Opt+1/2"	5	1.1	63.2	2089.3	1	2089	
0	5	Opt+1/2"	5	1.1	63.2	2089.3	1	2089	

### 3.4 GRAFIČKI PRIKAZ DISPOZICIJE OPREME NA LOKACIJI

Detaljni prikaz pozicije opreme na lokaciji dat je na crtežima dispozicije opreme u prilogu Stručne ocene. Raspored opreme je urađen u sklopu Idejnog rešenja za baznu stanicu MALA IVANČA.





## 4 POSTOJEĆE OPTEREĆENJE ŽIVOTNE SREDINE



Na osnovu ispitivanja nivoa elektromagnetnog polja izvršenog 04.09.2024.godine, dokumentovanog u Izveštaju o frekvencijski selektivnom ispitivanju nivoa izlaganja ljudi visokofrekventnim elektromagnetnim poljima, oznake AL-EMF-156-2024, koji se nalazi u prilogu ove Stručne ocene, utvrđene su vrednosti jačine električnog polja koje potiče od postojećeg radio opterećenja u okolini planirane radio bazne stanice MALA IVANČA.

Na narednoj slici dat je prikaz mernih tačaka u kojim su vršena merenja u zoni oko lokacije planirane predmetne bazne stanice.



Slika 4.1 Prikaz pozicije mernih mesta u kojima su izvršena merenja nivoa EMP (crveno – krugovi poluprečnika 50 m i 100 m)

Predmet ispitivanja bio je intenzitet elektromagnetnog polja visokih frekvencija u opsegu rada merne sonde (od 27 MHz do 3 GHz), kao i detaljnije merenje na kanalima rada određenih radio tehnologija mobilnih operatora. U nastavku je data tabela sa pregledom izmerenih jačina ukupnog električnog polja po mernim mestima, koje potiče od svih izvora nejonizujućeg zračenja u opsegu frekvencija od 27 MHz do 3 GHz.

Tabela 4.1 Izmerene jačine električnog polja i izloženost svih okolnih izvora u opsegu 27 MHz – 3 GHz

Merno mesto	$E_U$ [V/m]	Izloženost
T1	$0.378 \pm 0.279$	0.0005
<b>T2</b>	<b><math>0.405 \pm 0.3</math></b>	<b>0.0006</b>
T3	$0.385 \pm 0.285$	0.0005
T4	$0.37 \pm 0.274$	0.0005



U analizi rezultata pomenutog Izveštaja zaključeno je da maksimalna izmerena vrednost izloženosti električnom polju koje potiče od svih izvora u opsegu ispitivanih frekvencija 27 MHz – 3 GHz, u okolini lokacije bazne stanice **MALA IVANČA** iznosi **0.0006**, što je **manje od 1** te je **u skladu** sa važećim Pravilnikom.

Takođe, u Izveštaju dat je prikaz najvećih trenutnih vrednosti nivoa EMP koje potiču od svih okolnih BS operatora mobilne telefonije sa pratećim zaključcima.

Tabela 4.2 Najveće trenutne vrednosti elektromagnetnog polja baznih stanica

Radio-sistem/ Mer. mesto/ Operater	Fizička veličina	Svi izvori	Max Izvor	Ref. gr. nivo	Uticaj svih [%]	Uticaj Max Izvora [%]
LTE 800 Meren u T3 "Telekom"	<b>E [V/m]</b>	<b>0.063 ± 0.034</b>	<b>0.039 ± 0.021</b>	<b>15.6</b>	<b>0.40</b>	<b>0.25</b>
	H [A/m]	0.0002	0.0001	0.041	0.40	0.25
	B [μT]	0.0002	0.0001	0.052	0.40	0.25
	S [W/m <sup>2</sup> ]	0.0000	0.0000	0.646	0.00	0.00
GSM/UMTS 900 Meren u T3 "Telekom"	<b>E [V/m]</b>	<b>0.074 ± 0.04</b>	<b>0.059 ± 0.032</b>	<b>16.9</b>	<b>0.44</b>	<b>0.35</b>
	H [A/m]	0.0002	0.0002	0.045	0.44	0.35
	B [μT]	0.0002	0.0002	0.056	0.44	0.35
	S [W/m <sup>2</sup> ]	0.0000	0.0000	0.758	0.00	0.00
DCS/LTE 1800 Meren u T3 "A1"	<b>E [V/m]</b>	<b>0.046 ± 0.025</b>	<b>0.03 ± 0.016</b>	<b>23.6</b>	<b>0.19</b>	<b>0.13</b>
	H [A/m]	0.0001	0.0001	0.063	0.19	0.13
	B [μT]	0.0002	0.0001	0.079	0.19	0.13
	S [W/m <sup>2</sup> ]	0.0000	0.0000	1.477	0.00	0.00
UMTS/LTE 2100 Meren u T2 "Telekom"	<b>E [V/m]</b>	<b>0.048 ± 0.026</b>	<b>0.035 ± 0.019</b>	<b>24.4</b>	<b>0.20</b>	<b>0.14</b>
	H [A/m]	0.0001	0.0001	0.065	0.20	0.14
	B [μT]	0.0002	0.0001	0.081	0.20	0.14
	S [W/m <sup>2</sup> ]	0.0000	0.0000	1.579	0.00	0.00

**Najveće trenutne** vrednosti jačine električnog polja koje potiče od svih okolnih BS su:

- Za radio-sistem **LTE800** na mernom mestu T3 :  $0.063 \pm 0.034$  V/m (0.40% referentnog graničnog nivoa). Najveći uticaj ima operator **Telekom** sa  $0.039 \pm 0.021$  V/m (0.25% referentnog graničnog nivoa);
- Za radio-sistem **GSM/UMTS 900** na mernom mestu T3 :  $0.074 \pm 0.04$  V/m (0.44% referentnog graničnog nivoa). Najveći uticaj ima operator **Telekom** sa  $0.059 \pm 0.032$  V/m (0.35% referentnog graničnog nivoa);
- Za radio-sistem **DCS/LTE 1800** na mernom mestu T3:  $0.046 \pm 0.025$  V/m (0.19% referentnog graničnog nivoa). Najveći uticaj ima operator **A1** sa  $0.03 \pm 0.016$  V/m (0.13% referentnog graničnog nivoa);
- Za radio-sistem **UMTS/LTE 2100** na mernom mestu T2:  $0.048 \pm 0.026$  V/m (0.20% referentnog graničnog nivoa). Najveći uticaj ima operator **Telekom** sa  $0.035 \pm 0.019$  V/m (0.14% referentnog graničnog nivoa).



U Izjavi o usaglašenosti je dat zaključak:

Najveća izmerena izloženost trenutnom elektromagnetnom polju koje potiče od svih izvora u celokupnom skeniranom frekventnom opsegu 27 MHz – 3 GHz iznosi **0.0006 što je manje od 1 i saglasno je kriterijumima iz Pravilnika [P1].**

Najveća izmerena jačina električnog polja radio-sistema **LTE 800** u lokalnoj zoni buduće bazne stanice **Mala Ivanča** iznosi **0.063 ± 0.034 V/m** i **ne prelazi** odgovarajući referentni granični nivo **15.6V/m** definisan Pravilnikom [P1].

Najveća izmerena jačina električnog polja radio-sistema **GSM/UMTS 900** u lokalnoj zoni buduće bazne stanice **Mala Ivanča** iznosi **0.074 ± 0.04 V/m** i **ne prelazi** odgovarajući referentni granični nivo **16.9V/m** definisan Pravilnikom [P1].

Najveća izmerena jačina električnog polja radio-sistema **DCS/LTE 1800** u lokalnoj zoni buduće bazne stanice **Mala Ivanča** iznosi **0.046 ± 0.025 V/m** i **ne prelazi** odgovarajući referentni granični nivo **23.6V/m** definisan Pravilnikom [P1].

Najveća izmerena jačina električnog polja radio-sistema **UMTS/LTE 2100** u lokalnoj zoni buduće bazne stanice **Mala Ivanča** iznosi **0.048 ± 0.026 V/m** i **ne prelazi** odgovarajući referentni granični nivo **24.4V/m** definisan Pravilnikom [P1].

**Na ispitivanoj lokaciji, u zoni buduće bazne stanice Mala Ivanča operatora Cetin, na katastarskoj parceli 3103, Mala Ivanča, izmerene vrednosti EMP nisu prekoračile propisane referentne granične nivoe, pa je nivo izlaganja ljudi elektromagnetskim poljima visokih frekvencija usaglašen sa zahtevima propisanim Pravilnikom [P1].**

[P1] – Pravilnik o granicama izlaganja nejonizujućim zračenjima („Službeni glasnik RS“, broj 104/09).





# 5 STRUČNA OCENA OPTEREĆENJA ŽIVOTNE SREDINE





Na osnovu projektne dokumentacije bazne stanice MALA IVANČA i ulaznih podataka dostavljenih od Investitora, izvršen je proračun jačine električnog polja u okruženju predmetne lokacije bazne stanice, kako bi se utvrdilo da li će planirani izvor svojim radom prekoračiti granice za nivo polja date Pravilnikom, odnosno propisane važećim nacionalnim dokumentom.

Za vršenje proračuna korišćen je softver „Astel EMF“ u vlasništvu preduzeća Astel Projekt doo, Beograd. Program na osnovu zadatih početnih parametara (karakteristika antenskog sistema, lokacije, snaga...) daje grafički i tabelarni prikaz jačine električnog polja u definisanoj zoni oko izvora. Takođe, vrši proračun jačine električnog polja po spratovima unapred definisanih objekata, po tehnologiji, odnosno frekvenciji izvora.

## 5.1 SKRAĆENI PRIKAZ METODA PREDIKCIJE JAČINE ELEKTRIČNOG POLJA

Predikcija električnog polja u zoni oko izvora, u ovom slučaju bazne stanice, može se vršiti na više načina u zavisnosti od detaljnosti ulaznih podataka, željene preciznosti izlaznih podataka, kapaciteta proračuna i vremena za koje predikciju treba uraditi.

Jedan od najpreciznijih pristupa podrazumeva direktnu implementaciju Maxwell-ovih jednačina (ili neki od mnogobrojnih aproksimativnih postupaka) prostiranja elektromagnetnog polja. Nedostatak ovakvog pristupa se ogleda u tome što se zahteva izuzetno veliki broj ulaznih podataka. Tačnije, predajni antenski sistem, kao i okruženje ovog antenskog sistema moraju biti izuzetno precizno modelovani što često nije moguće ostvariti. Dodatno, rešavanje ovakvih problema je izuzetno računarski složeno što podrazumeva relativno dugotrajne proračune uz angažovanje značajnih računarskih resursa.

Zbog svega gore navedenog, a imajući u vidu namenu rezultata proračuna, u ovom projektu biće primenjen nešto jednostavniji pristup rešavanja problema predikcije jačine električnog polja koji daje zadovoljavajuću tačnost. Pri tome vrednosti koje se dobijaju ovakvim pristupom predstavljaju vrednosti najgoreg slučaja, tj. nešto su veće od onih koje bi se mogle očekivati u praksi. Naime, polazeći od osnovne jednačine prostiranja elektromagnetnih talasa u slobodnom prostoru, snaga napajanja antena, kao i od trodimenzionalnih modela dijagrama zračenja korišćenih antenskih panela moguće je u svakoj tački prostora izračunati jačinu električnog polja koji potiče od predajnika svake antene ponaosob i to posebno za svaki od radio kanala (frekvenciju) koji se emituju preko iste antene. Konkretno, jačina električnog polja koje potiče od jednog predajnika može se odrediti korišćenjem sledećeg izraza:

$$E_{i,j} = \frac{\sqrt{30 * P_a^i * Gt^i(\alpha_i, \varphi_i)}}{d_i}$$

Gde je:

$E_{i,j}$  – jačina električnog polja koje potiče od  $j$ -tog radio kanala sa  $i$ -te antene

$P_a^i$  – snaga napajanja  $i$ -te antene

$Gt^i$  – dobitak  $i$ -te antene u pravcu definisanom uglovima  $\alpha_i$  i  $\varphi_i$

$\alpha_i$ ,  $\varphi_i$  – azimut i elevacija merne tačke u odnosu na  $i$ -tu predajnu antenu

$d$  – rastojanje merne tačke od  $i$ -te predajne antene

Postoji i opštija formula:



$$E_{i,j} = \frac{1}{d_i} \sqrt{\frac{Z_0 * P_a^i * Gt^i(\alpha_i, \varphi_i)}{4\pi}}$$

gde je:

$Z_0$  – karakteristična impedansa vazduha (377Ω)

Međutim, kada se sračuna  $Z_0/4\pi$  dobije se 30.0007, pa se formula praktično svodi na onu prvu.

Treba primetiti da su signali koji potiču sa različitih antena zbog prostorne razdvojenosti nekorelisani. Takođe, signali različitih radio-kanala koji se emituju preko iste antene nisu međusobno korelisani zbog frekvencijske razdvojenosti (naravno, emituju se i različite modulišuće poruke). Zbog toga, ukupna jačina električnog polja koji potiče od predajnika fizički povezanih na jednu antenu u jednoj tački može se odrediti po principu „sabiranja po snazi“, odnosno korišćenjem sledećeg izraza:

$$E_i = \sqrt{\sum_j E_{i,j}^2}$$

Konačno, ukupna jačina električnog polja u nekoj tački prostora koji potiče od svih predajnika u sistemu može se odrediti na sledeći način:

$$E_u = \sqrt{\sum_i E_i^2}$$

Navedene relacije važe u uslovima prostiranja elektromagnetnih talasa u slobodnom prostoru, što podrazumeva prostor bez prepreka. U uslovima prostiranja talasa unutar objekata i iza prepreka, elektromagnetni talas biva oslabljen. Elementi građevinskih objekata (zidovi, tavanice, krovovi) u velikoj meri slabe elektromagnetni talas koji se prostire kroz njih, 10 do 20 dB u zavisnosti od konstrukcije zgrade. Postoji više empirijskih modela za predikciju elektromagnetnog polja u zgradama, koji uključujuju dodatno slabljenje koje unose prepreke (empirijski dobijeno).

Neki od modela<sup>4</sup> za propagaciju elektromagnetnog polja u outdoor uslovima uzimaju detaljnije u obzir strukturu urbane sredine i navode faktor slabljenja kroz zid. Dodatno slabljenje zavisi od materijala spoljnih zidova i unutrašnjih zidova, kao i od broja zidova (prepreka).

Tabela 5.1 Slabljenje elektromagnetnih talasa prilikom prostiranja kroz različite materijale

Materijal	Slabljenje (dB)
Drvo, malter	4
Betonski zid sa prozorima	7
Betonski zid bez prozora	10-20

Kao što je već navedeno u prethodnom tekstu, kontrolni kanali na baznoj stanici su stalno aktivni, dok se saobraćajni kanali aktiviraju samo u slučajevima kada se za tim ukaže potreba (tzv. „emitovanje sa prekidima“). Na ovaj način, značajno se smanjuje nivo elektromagnetne emisije u trenucima kada bazna stanica ne radi sa maksimalnim kapacitetom. Prilikom proračuna jačine električnog polja, zbog potrebe

<sup>4</sup> COST231 line-of-sight model (S. Saunders, *Antennas and Propagation for Wireless Communication Systems*, Wiley, 2000.)

analize „najgoreg slučaja“, usvojena je pretpostavka da bazne stanice uvek rade sa maksimalnim kapacitetom.

Polazeći od osnovnih postavki proračuna u lokalnoj zoni predajnog antenskog sistema, prilikom analize opterećenja životne sredine od praktičnog interesa je tzv. „daleka zona“ zračenja, koja će i biti razmatrana u okviru ove Stručne ocene. S obzirom na činjenicu da je za učestanost 900MHz (1800MHz, odnosno 2100MHz) talasna dužina  $\lambda=0.33\text{m}$  ( $\lambda=0.17\text{m}$ , odnosno  $\lambda=0.14\text{m}$ ), može se reći da pretpostavke o dalekoj zoni zračenja važe već na rastojanjima većim od 1.6m (0.8m, odnosno 0.7m), što je rastojanje koje odgovara udaljenosti  $5\lambda$ . U slučaju kada se analizira tzv. „daleko polje“, jačina električnog polja, jačina magnetnog polja i gustina snage su jednoznačno povezane.

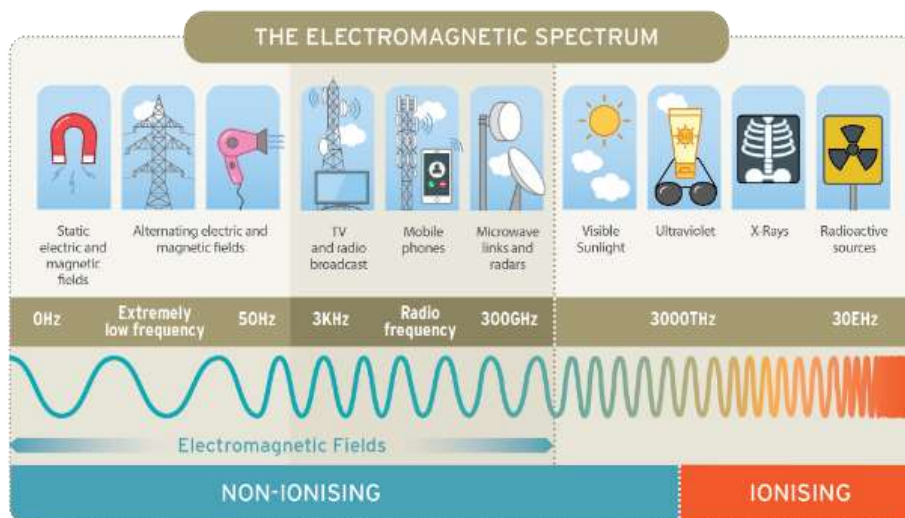
Zbog toga je prilikom poređenja sa referentnim graničnim nivoima dovoljno ispitati jednu od navedenih veličina (u ovom slučaju je to jačina električnog polja).

U cilju dobijanja visoke potpune rezolucije, izabrano je da se u zoni od interesa jačina električnog polja proračunava za svaku elementarnu površinu dimenzija 1m x 1m ili preciznije u zavisnosti od rezolucije izabrane podloge.

U okviru rezultata proračuna biće izložene grafičke i numeričke vrednosti jačine električnog polja u zonama od interesa, odnosno zoni izabranoj za proračun.

## 5.2 PRIMENJIVANI STANDARDI I NORME

Elektromagnetno zračenje postoji otkako postoji i univerzum. Jedno od najpoznatijih tipova zračenja je sigurno sama svetlost. Električno i magnetno polje su delovi elektromagnetnog spektra zračenja, koje se prostire od statičkih polja, preko radio frekvencija do X zraka.



Slika 5.1 Grafički prikaz elektromagnetnog spektra

Svetska zdravstvena organizacija (WHO) prati sva istraživanja o mogućim uticajima električnih, magnetskih i elektromagnetskih polja na organizam usled izlaganja u opsegu od 0-300GHz. Dosadašnje analize su pokazale da izlaganje manje od granica predstavljenih ICNIRP preporukama ne ostavljaju određene direktne posledice po zdravlje ljudi. Naravno, uvek ima prostora i potrebe za sprovođenje dodatnih analiza.



Elektromagnetno polje svih frekvencija je najviše zastupljeno i jedno je od najbrže širećih uticaja na životnu sredinu, koje pritom izaziva najviše glasina i spekulacija. Cela svetska populacija je izložena velikom broju i različitim vrstama elektromagnetskih polja, a sam nivo polja će se sigurno povećavati kako se buduće tehnologije budu razvijale.

U brojnoj literaturi se istražuje uticaj elektromagnetnog polja na zdravlje ljudi. Generalno, jedna stvar oko koje se naučnici slažu je da elektromagnetno polje izaziva temperaturne promene u tkivima i organima, a drugi netermalni uticaji se i dalje istražuju, kao, na primer, uticaji na nervni sistem, sistem vida, endokrinološki sistem, imuni sistem, kardiovaskularni sistem i druge. Niže frekvencije (do 10MHz) izazivaju stimulaciju nerava, dok frekvencije od oko 100kHz izazivaju povećanje temperature.

Nekoliko nacionalnih i internacionalnih organizacija je formulisalo uputstva i preporuke i definisalo granice za izloženosti za stanovništvo i radnike od elektromagnetskog zračenja. Granice izloženosti koje je definisao ICNIRP, kao nezavisno telo u svojim preporukama, zasnovane su isključivo na proceni bioloških uticaja za koje se zna da ostavljaju posledice po zdravlje. WHO je ocenila da izloženost elektromagnetnim poljima ispod granica koje je dao ICNIRP po svemu sudeći ne ostavlja posledice po zdravlje.

Zbog različitosti u postavljenim normama u svetu i problemima koje baš te različitosti izazivaju uvođenjem novih tehnologija, WHO je započela procese o izjednačavanju standarda na celom svetu.

Zvaničan EU document koji definiše minimalne zahteve za zaštitu radnika odnosno zaštitu njihovog zdravlja koje može da se desi usled izloženosti elektromagnetnom zračenju tokom njihovog rada je DIRECTIVE 2013/35/EU. U svetu, najviše korišćeni standardi zasnivaju na IEEE C95.1 standardima a po preporukama NCRP (National Council on Radiation Protection and Measurements), kao i gore pomenutog ICNIRP-a.

U maju 2020. ICNIRP je izdao novi document, tj. nove preporuke o granicama nivoa izlaganja ljudi elektromagnetnim poljima u opsegu od 100kHz do 300GHz u cilju zaštite njihovog zdravlja. Preporuka pokriva mnoge tehnologije kao npr: 5G, WiFi, Bluetooth, mobilne telefone i bazne stanice. Novi document naravno zamenjuje stara izdanja preporuka ICNIRP1998 i jedan deo ICNIRP2010.

Bazična ograničenja izlaganja stanovništva električnim, magnetskim i elektromagnetskim poljima (0 Hz do 300 GHz) jesu ograničenja u izlaganju vremenski promenljivim izvorima elektromagnetskih polja (niskofrekventni, visokofrekventni, uključujući radio frekvencijske, mikrotalasne i dr.), koja su zasnovana neposredno na utvrđenim zdravstvenim efektima i biološkim pokazateljima.<sup>5</sup> Bazična ograničenja ne mogu se lako meriti i kao što je rečeno predstavljaju fizičke veličine koje su u vezi sa uticajem koje radiofrekvencije imaju na zdravlje.

Jedan od parametara kojim se izražavaju bazična ograničenja naziva se SAR (specifična brzina apsorbiranja energije) i koristi se za izražavanje, numerički prikaz količine apsorpcije energije elektromagnetnog polja koje se apsorbuje u biološkom tkivu. Izražava se u jedinici vatima po jedinici mase (W/kg). SAR za čitavo telo je široko rasprostranjena mera povezivanja nepovoljnih termičkih efekata izlaganja radio frekvencijama. Pored SAR usrednjenog za čitavo telo, lokalne vrednosti SAR su potrebne da bi se procenila i ograničila prekomerna energetska izloženost malih delova tela, do čega dolazi kod specijalnih uslova izlaganja.

---

<sup>5</sup> Pravilnik o granicama izlaganja nejonizujućim zračenjima („Sl. glasnik RS“, br. 104/2009)



Referentni granični nivoi jesu nivoi izlaganja stanovništva električnim, magnetskim i elektromagnetskim poljima koji služe za praktičnu procenu izloženosti, kako bi se odredilo da li postoji verovatnoća da bazična ograničenja budu prekoračena. Izmereni nivoi elektromagnetnog polja u prostoru se upoređuju sa referentnim graničnim nivoima, a kada referentni granični nivoi nisu pređeni, onda nisu prevaziđena ni bazična ograničenja.

Referentni nivoi, u zavisnosti od frekvencije, iskazuju se kroz nekoliko parametara: jačina električnog polja  $E$  (V/m), jačina magnetnog polja  $H$  (A/m), gustina magnetnog fluksa  $B$  ( $\mu$ T) i gustina snage  $S$  ( $W/m^2$ ).

U preporukama i standardima obično su definisane dve vrste granica izlaganja elektromagnetnom polju, granice za stanovništvo i granice za radnike iz ove oblasti, za koje se smatra da su svesni potencijalne opasnosti i obučeni da je izbegavaju.

Takođe, standardi razlikuju slučajeve kontinualnog i impulsnog izvora rada. Kako se u okviru ove analize razmatra uticaj elektromagnetne emisije baznih stanica, u okviru datih standarda, priložene su granične vrednosti intenziteta (jačine) električnog polja, magnetnog polja i srednje gustine snage u slučaju kontinualnog izlaganja elektromagnetnom polju.

### 5.2.1 ICNIRP NORME

U najnovijem izdanju ICNIRP preporuka "RF EMF Guidelines 2020" date su granice kod kratkotrajnih izlaganja, kod dužih izlaganja kao i za stanovništvo i zaposlene u oblastima koje imaju dodira sa elektromagnetnim zračenjem.

Osnovna bazična ograničenja data kao nivoi izlaganja kroz SAR dati su u narednoj tabeli.

Tabela 5.2 Bazična ograničenja za izlaganje elektromagnetnom polju od 100kHz do 300GHz, za interval usrednjavanja 6min, (ICNIRP2020 – Tabela 2.)

	Frekvencija	SAR celo telo (W/kg)	Lokalni SAR glava/trup (W/kg)	Lokalni SAR ekstremiteti (W/kg)	Intenzitet gustine snage $S$ ( $W/m^2$ )
Radnici	100kHz do 6 GHz	0.4	10	20	-
	>6 do 300GHz	0.4	-	-	100
Stanovništvo	100kHz do 6 GHz	0.08	2	4	-
	>6 do 300GHz	0.08	-	-	20

Tabela 5.3 Referentne vrednosti za izlaganje elektromagnetnom polju 100kHz – 300GHz, uprosečeno na intervalu od 30min, celo telo, za stanovništvo - (ICNIRP2020 – Tabela 5.)

Frekvencija (MHz)	Intenzitet električnog polja $E$ (V/m)	Intenzitet magnetnog polja $H$ (V/m)	Intenzitet gustina snage $S$ ( $W/m^2$ )	
0.1 – 30 MHz	$300/f_M^{0.7}$	$2.2/f_M$	-	
> 30 – 400 MHz	27.7	0.073	2	
> 400 – 2000 MHz	$1.375 * f_M^{0.43}$	$0.0037 * f_M^{0.5}$	$f_M / 200$	
	800 MHz	24.3	0.104	4
	900 MHz	25.6	0.111	4.5
	1800 MHz	34.5	0.157	9
	2100 MHz	36.9	0.17	10.5
> 2GHz – 300GHz	-	-	10	



## 5.2.2 NACIONALNE NORME

U Republici Srbiji na snazi je **Pravilnik o granicama izlaganja nejonizujućim zračenjima u zonama povećane osetljivosti** („Sl. Glasnik“, br. 104/09). Pravilnikom su ustanovljena bazična ograničenja i referentni granični nivoi izlaganja stanovništva nejonizujućem zračenju. Usvojena bazična ograničenja i referentni granični nivoi su strožiji od onih koje preporučuju ICNIRP smernice.

U narednoj tabeli definisane su vrednosti Bazičnih ograničenja za opštu ljudsku populaciju prema važećem nacionalnom pravilniku.

*Tabela 5.4 Bazična ograničenja izloženosti stanovništva, magnetnim i elektromagnetnim poljima (0-300GHz)*

Frekventni opseg	Gustina magnetnog fluksa B(mT)	Gustina struje J(mA/m <sup>2</sup> )	SAR uprosečen za celo telo (W/kg)	SAR lokalizovan za glavu i trup (W/kg)	SAR lokalizovan na ekstremitete (W/kg)	Gustina snage S (W/m <sup>2</sup> )
0 Hz	40					
>0 – 1 Hz		8				
1 – 4 Hz		8/f				
4 – 1000 Hz		2				
1000 Hz – 100 kHz		f/500				
100 kHz – 10 MHz		f/500	0.08	2	4	
10 MHz – 10 GHz			0.08	2	4	
10 – 300 GHz						10

*Tabela 5.5 Referentni granični nivoi izloženosti stanovništva*

Frekvencija f	Jačina električnog polja E(V/m)	Jačina magnetnog polja H (A/m)	Gustina magnetnog fluksa B (μT)	Gustina snage (ekvivalentnog ravanskog talasa) Sek (W/m <sup>2</sup> )	Vreme utprosečenja t (minuti)
< 1Hz	5600	12 800	16 000		*
1 – 8 Hz	4000	12 800/ f <sup>2</sup>	16 000/f <sup>2</sup>		*
8 – 25 Hz	4000	1600/f	2 000 / f		*
0.025 – 0.8 kHz	100 / f	1.6/f	2 / f		*
0.8 – 3 kHz	100 / f	2	2.5		*
3 – 100 kHz	34.8	2	2.5		*
100 – 150 kHz	34.8	2	2.5		6
0.15 – 1 MHz	34.8	0.292/f	0.368/f		6
1 -10 MHz	34.8 / f <sup>0.5</sup>	0.292/f	0.368/f		6
10 – 400 MHz	11.2	0.292	0.0368	0.326	6
400 – 2000 MHz	0,55 f <sup>0.5</sup>	0.00148 f <sup>0.5</sup>	0.00184 f <sup>0.5</sup>	f / 1250	6
2 – 10 GHz	24.4	0.064	0.08	1.6	6
10 – 300 GHz	24.4	0.064	0.08	1.6	68/f <sup>1.05</sup>



Uzimajući u obzir referentne granične vrednosti date u prethodnoj tabeli, a u skladu sa važećim Pravilnikom, u narednoj tabeli su predstavljeni referentne granične vrednosti za frekvencijske opsege koje se koriste u mobilnim komunikacijama, tačnije mobilnoj telefoniji.

Tabela 5.6 Referentni granični nivoi izloženosti stanovništva za opsege 800MHz, 900MHz, 1800MHz i 2100MHz

Frekvencija $f$ (MHz)	Jačina električnog polja $E$ (V/m)	Jačina magnetnog polja $H$ (A/m)	Gustina magnetnog fluksa $B$ ( $\mu$ T)	Gustina snage (ekvivalentnog ravanskog talasa) Sek ( $W/m^2$ )
800	15.6	0.042	0.052	0.64
900	16.5	0.044	0.055	0.72
1800	23.3	0.063	0.078	1.44
2100	24.4	0.064	0.080	1.60

Pri simultanom izlaganju poljima sa različitim frekvencijama mora se uzeti u obzir mogućnost zbirnih efekata tim izlaganjima. Proračuni zasnovani na zbirnim delovanjima moraju se izvesti za svaki pojedini efekt, tako da se odvojena procena vrši za termičke i električne stimulatívne efekte na telo. Uticaji svih polja se sumiraju na sledeći način:

$$\sum_{i=100kHz}^{1MHz} \left(\frac{E_i}{c}\right)^2 + \sum_{i>1MHz} \left(\frac{E_i}{E_{L,i}}\right)^2 \leq 1 \qquad \sum_{j=100kHz}^{150kHz} \left(\frac{H_j}{d}\right)^2 + \sum_{j>150kHz} \left(\frac{H_j}{H_{L,j}}\right)^2 \leq 1$$

Pri čemu je:

$E_i$  – jačina električnog polja izmerena na frekvenciji  $i$

$E_{L,i}$  - referentna vrednost jačine električnog polja prema tabeli iz Pravilnika

$H_j$  – jačina magnetnog polja izmerena na frekvenciji  $j$

$H_{L,j}$  – referentna vrednost jačine magnetnog polja prema tabeli iz Pravilnika

$c$  -  $87/f^{0.5}$  V/m

$d$  -  $0.73/f$  A/m



### 5.3 PRORAČUN JAČINE ELEKTRIČNOG POLJA NA LOKACIJI BS MALA IVANČA

Kao prvi korak u postupku proračuna opterećenja životne sredine od nekog izvora potrebno je definisati opseg proračuna, odnosno definisati zonu oko izvora koja je interesantna za sagledavanje budućeg nivoa polja. Određivanje zone za proračun može se uraditi na osnovu iskustva, sagledavanjem postojećih prepreka i konfiguracije terena, ili proračunima u široj i lokalnoj zoni oko izvora.

Lokalna zona bazne stanice obuhvata prostor oko bazne stanice u okviru kojeg se može naći čovek, u kome je opterećenje životne sredine elektromagnetnim poljem koje potiče od bazne stanice najveće. Dakle, izvan lokalne zone bazne stanice, opterećenje životne sredine elektromagnetnim poljem koje potiče od predmetne bazne stanice je na svim mestima manje nego unutar same zone. Lokalna zona bazne stanice zavisi od tipa instalacije (instalacija antenskog sistema na stubu, objektu, unutar objekta...)

U cilju utvrđivanja opterećenja životne sredine u okolini lokacije bazne stanice MALA IVANČA, izvršen je detaljan proračun jačine električnog polja u široj zoni oko pozicije predmetne bazne stanice.

Prilikom proračuna jačine električnog polja u obzir je uzeta konfiguracija i izlazna snaga dobijena od operatora Cetin.

Uzimajući u obzir položaj lokacije bazne stanice, konfiguraciju terena i položaj naselja u odnosu na sektore antenskog sistema, proračun jačine električnog polja izvršen je na sledeći način:

1. Proračun u zoni oko lokacije bazne stanice (325m x 325m), na nivou tla,
2. Proračun u zoni oko lokacije bazne stanice (325m x 325m), po spratovima objekata,
3. Proračun u zoni mikrolokacije – nije rađen.

1. Proračun u zoni oko lokacije bazne stanice (325m x 325m), na nivou tla, urađen je na visini od 1.5 m od nivoa tla. Kao podloga za proračun korišćen je digitalni model terena sa **rezolucijom od 30 m** a za vizuelni prikaz korišćen je aero snimak odgovarajuće razmere. Za proračun na nivou tla kao podloga korišćen je aero snimak razmere 1:2 500 gde se dobija proračun na svakih 66cm x 66cm.

Za proračun na nivou tla korišćen je model prostiranja talasa u slobodnom prostoru (**faktor slabljenja 0 dB**).

#### 2. Proračun u zoni oko lokacije bazne stanice (325m x 325m), po spratovima objekata.

Pri proračunu nivoa elektromagnetnog polja na spratovima objekata, kao podloga korišćen je aero snimak razmere 1:2500, gde postoji 3 piksela po metru, gde se dobija proračun na svakih 66cm x 66cm.

Kao što je navedeno u poglavlju 5.1, elementi građevinskih objekata (zidovi, tavanice, krovovi) u velikoj meri slabe elektromagnetni talas koji se prostire kroz njih. Za proračun na nivou spratova objekata korišćen je model prostiranja talasa u slobodnom prostoru, sa dodatnim minimalnim **faktorom slabljenja od 3 dB** kako bi se postojanje tih prepreka uzelo u obzir. Ova vrednost je odabrana kao vrednost koja je manja od tipičnih vrednosti navedenih u Tabeli 5.1, kako bi proračunata jačina električnog polja odgovarala najgorem mogućem slučaju, odnosno kako stvarna vrednost jačine električnog polja ne bi bila veća od proračunate.

U okviru izabrane zone od 325m x 325m oko bazne stanice proračuni su vršeni za sve objekte definisane u poglavlju 2.5.



### 3. Proračun u zoni mikro lokacije – nije urađen.

Kontrolisana zona odnosno mikro lokacija bazne stanice predstavlja prostor u neposrednoj okolini radio-opreme. Montaža kabineta bazne stanice planira se u okviru ograđenog prostora na nivou tla, površine 72.0 m<sup>2</sup> koji predstavlja takozvani kontrolisani prostor. U kontrolisanom prostoru pristup opremi mogu imati samo tehnička lica ovlašćena od strane operatora, koja su obučena za poslove održavanja i upoznata sa pravilima ponašanja i rada u zonama potencijalne opasnosti od nejonizujućeg zračenja.

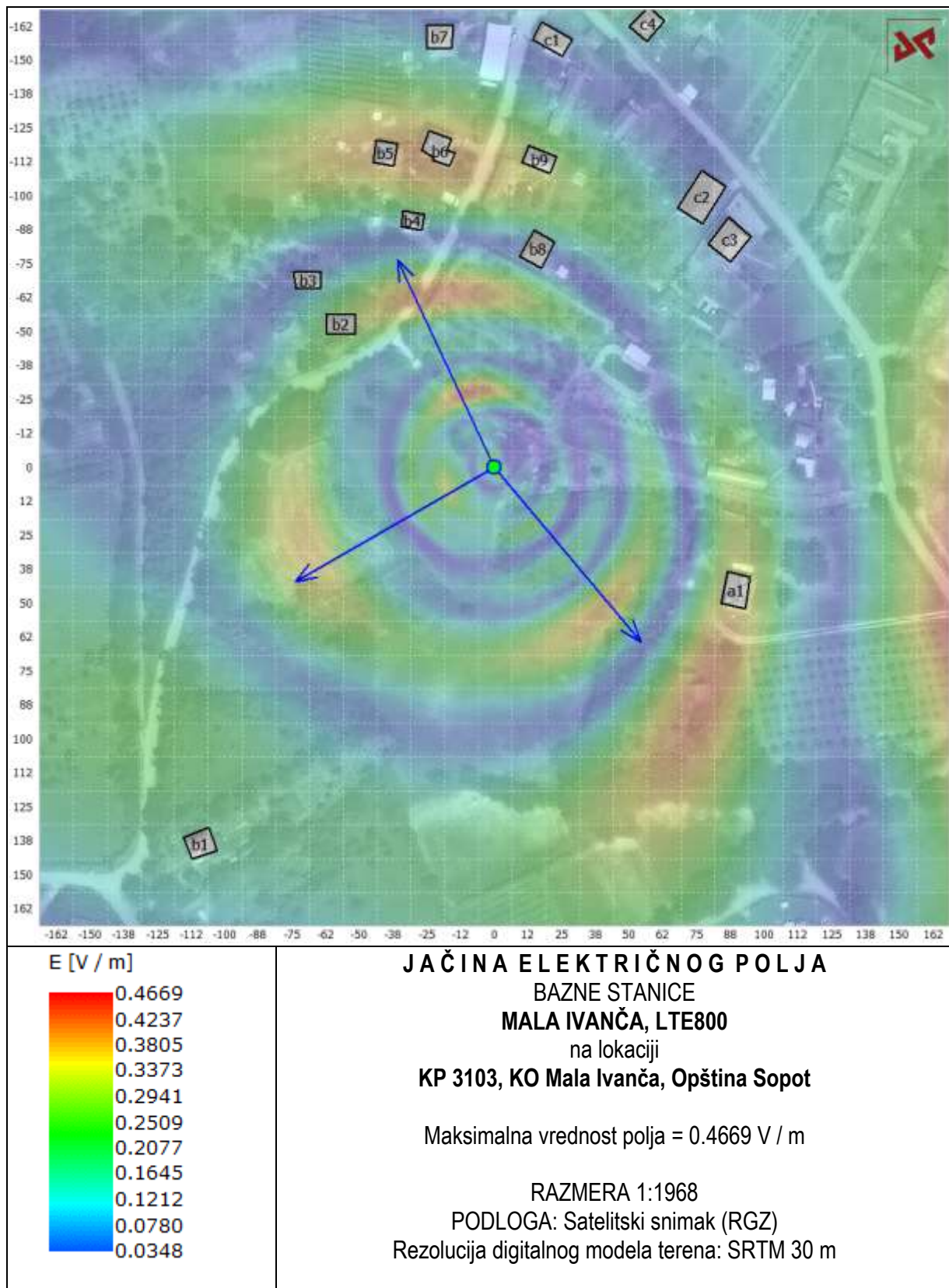
**Rezultati navedenih proračuna jačine električnog polja** u zoni bazne stanice **MALA IVANČA** prikazani su grafički i tabelarno u narednim poglavljima u nastavku, i to:

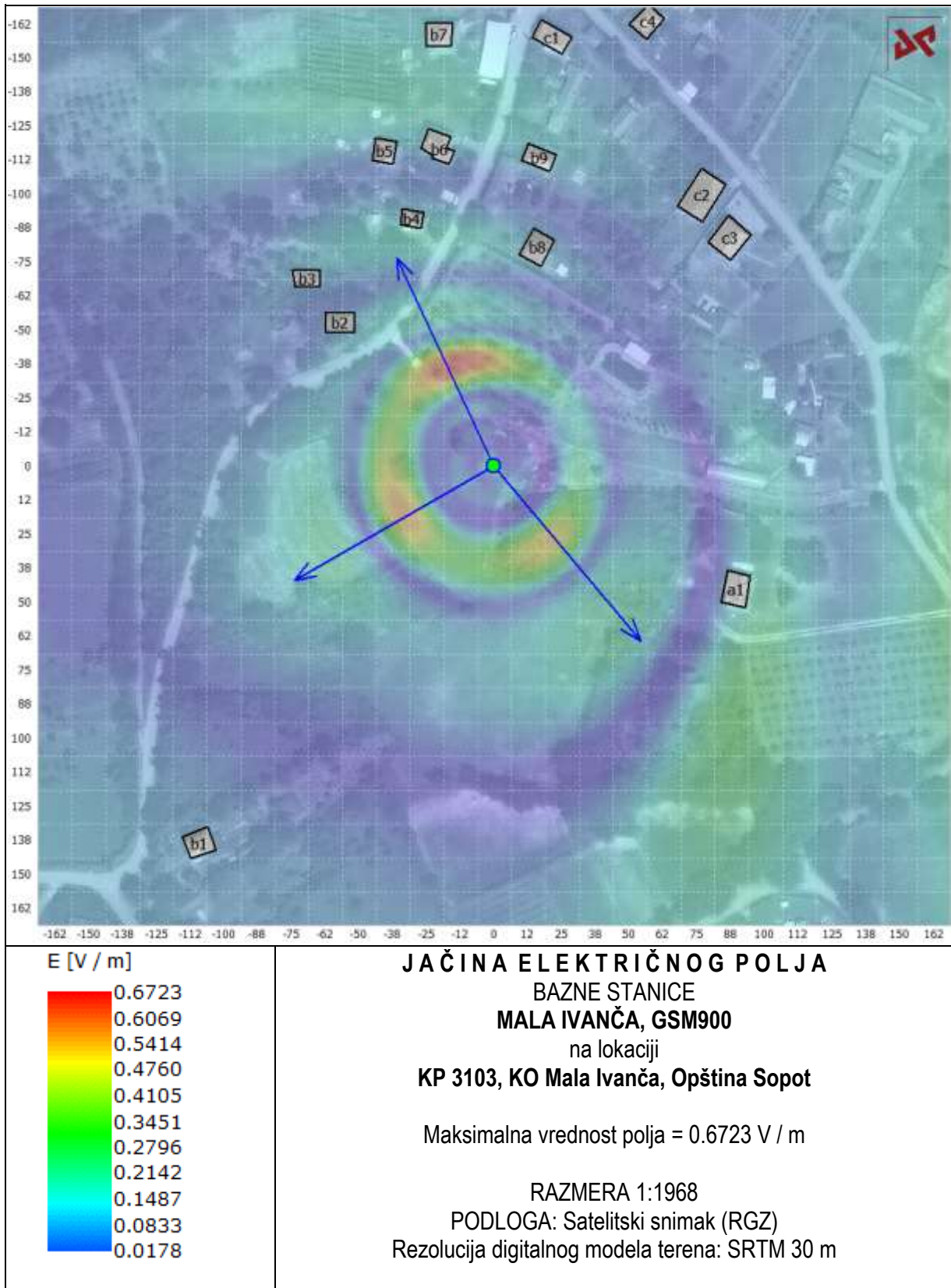
- Jačina električnog polja za svaku tehnologiju posebno (**prema Poglavlju 3.3.**), operatora Cetin,
- Ukupna jačina električnog polja i izloženost za sve tehnologije operatora Cetin.

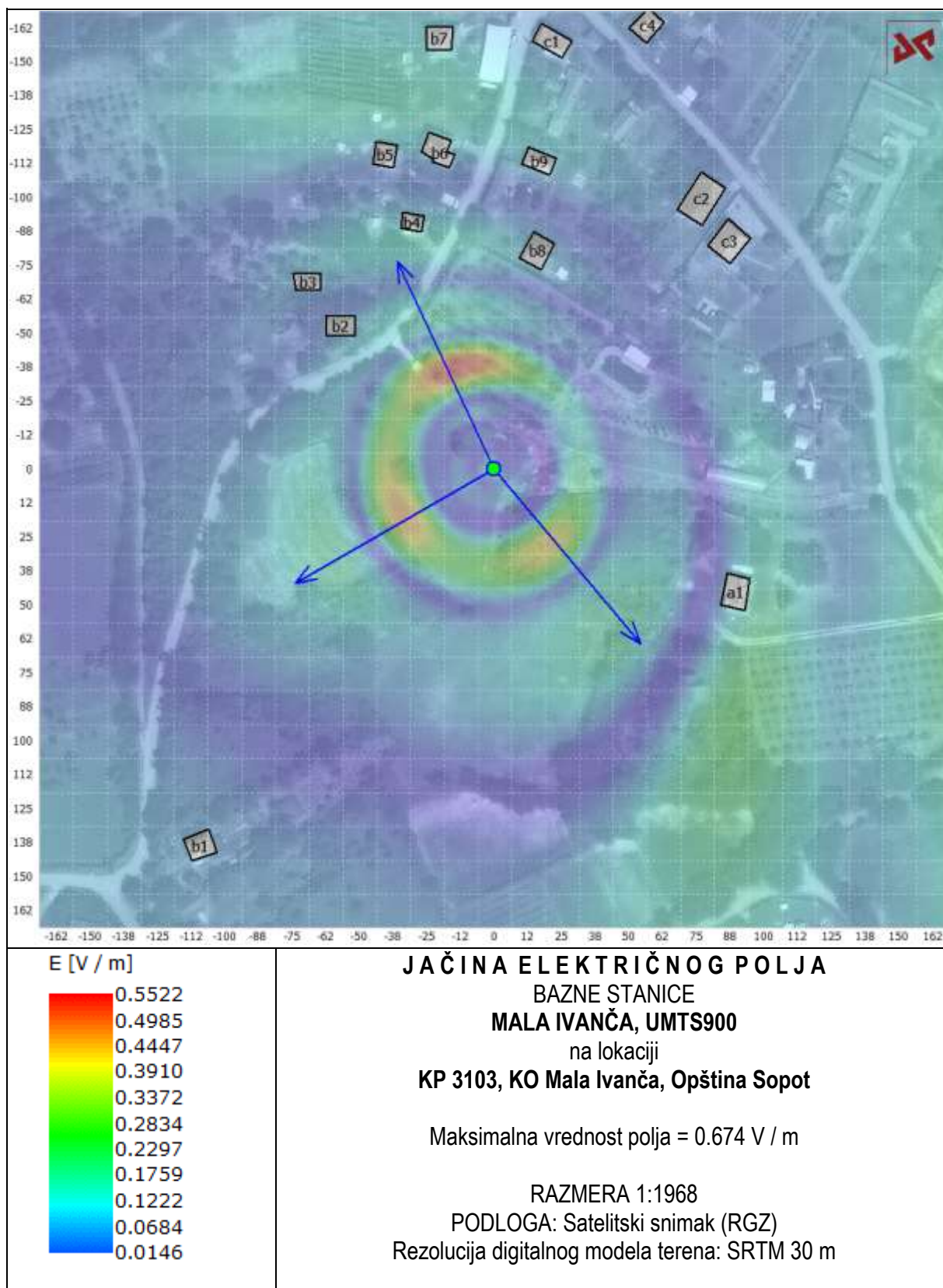
Grafičke prikaze prate odgovarajuće informacije parametara korišćenih u proračunu, kao i legenda jačine električnog polja, gradirane od najniže do najviše vrednosti u toj zoni grafičkog prikaza, na nivou tla, na nivou najizloženijih spratova.

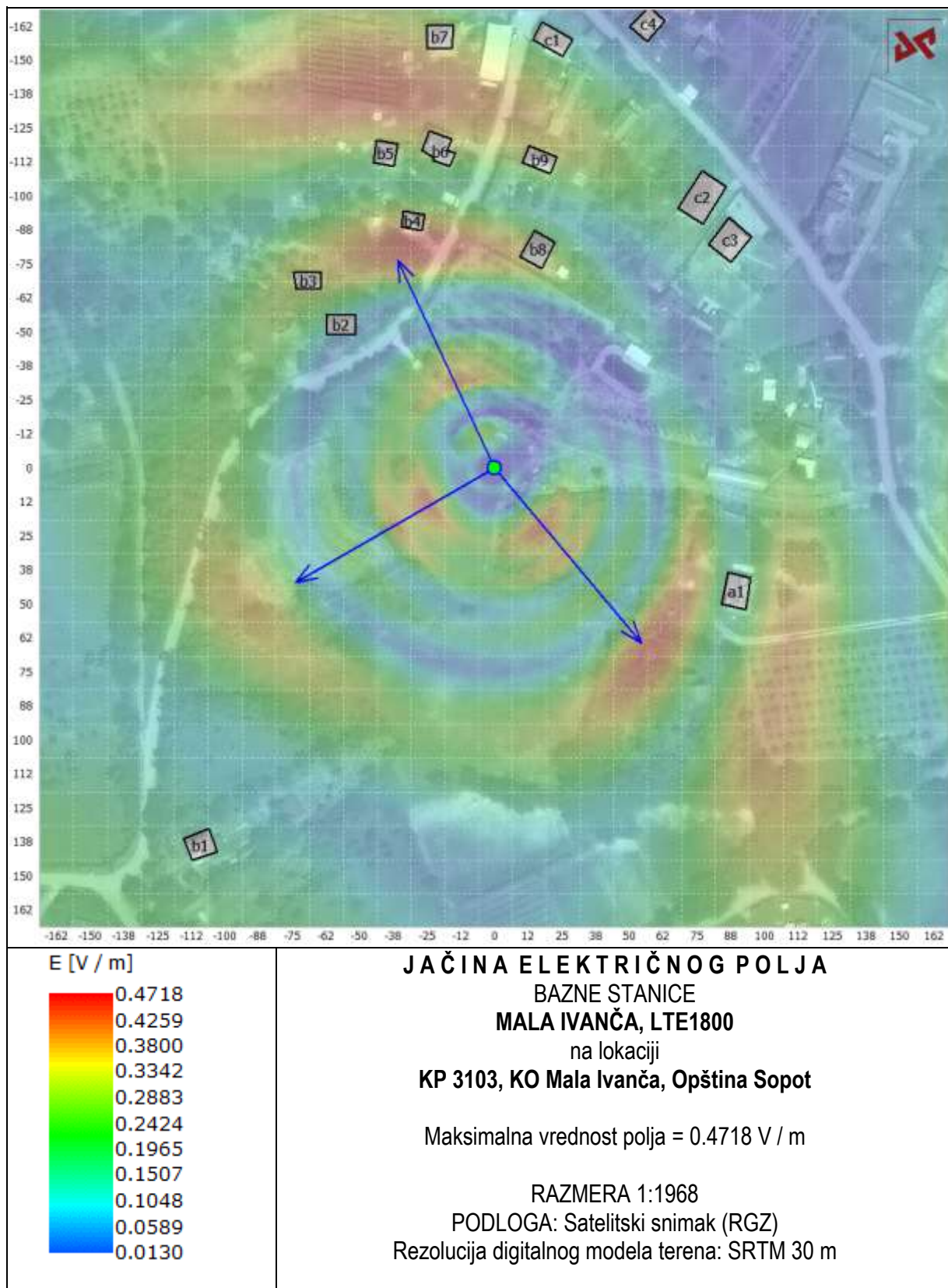
Nakon grafičkog prikaza proračuna na nivou najizloženijih spratova, rezultati su prikazani i tabelarno sa maksimalnim vrednostima jačine električnog polja u svakom objektu, sa označenom maksimalnom vrednošću.

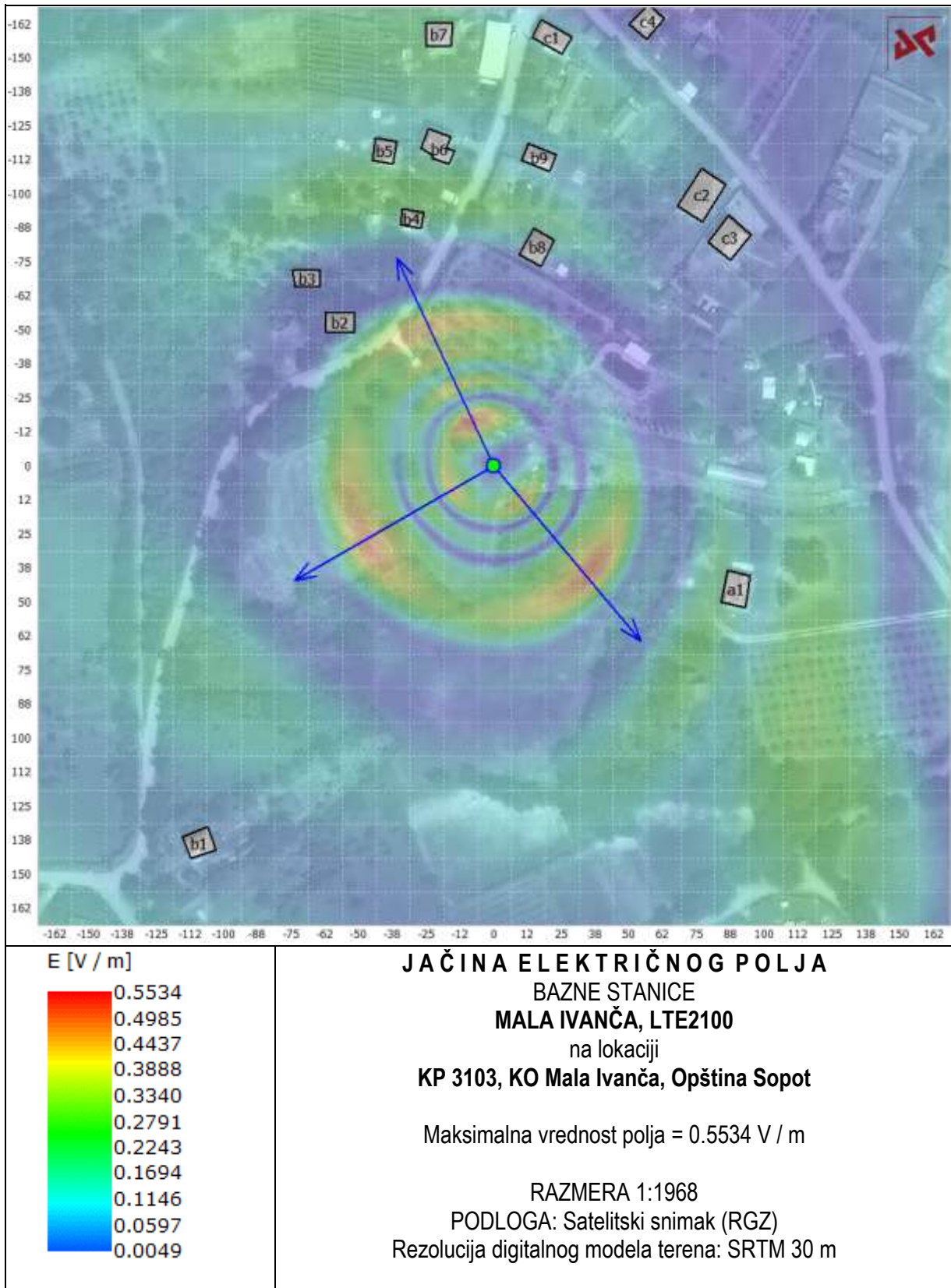
### 5.3.1 Rezultati proračuna u široj okolini bazne stanice 325m x 325m (nivo tla 1.5 m)

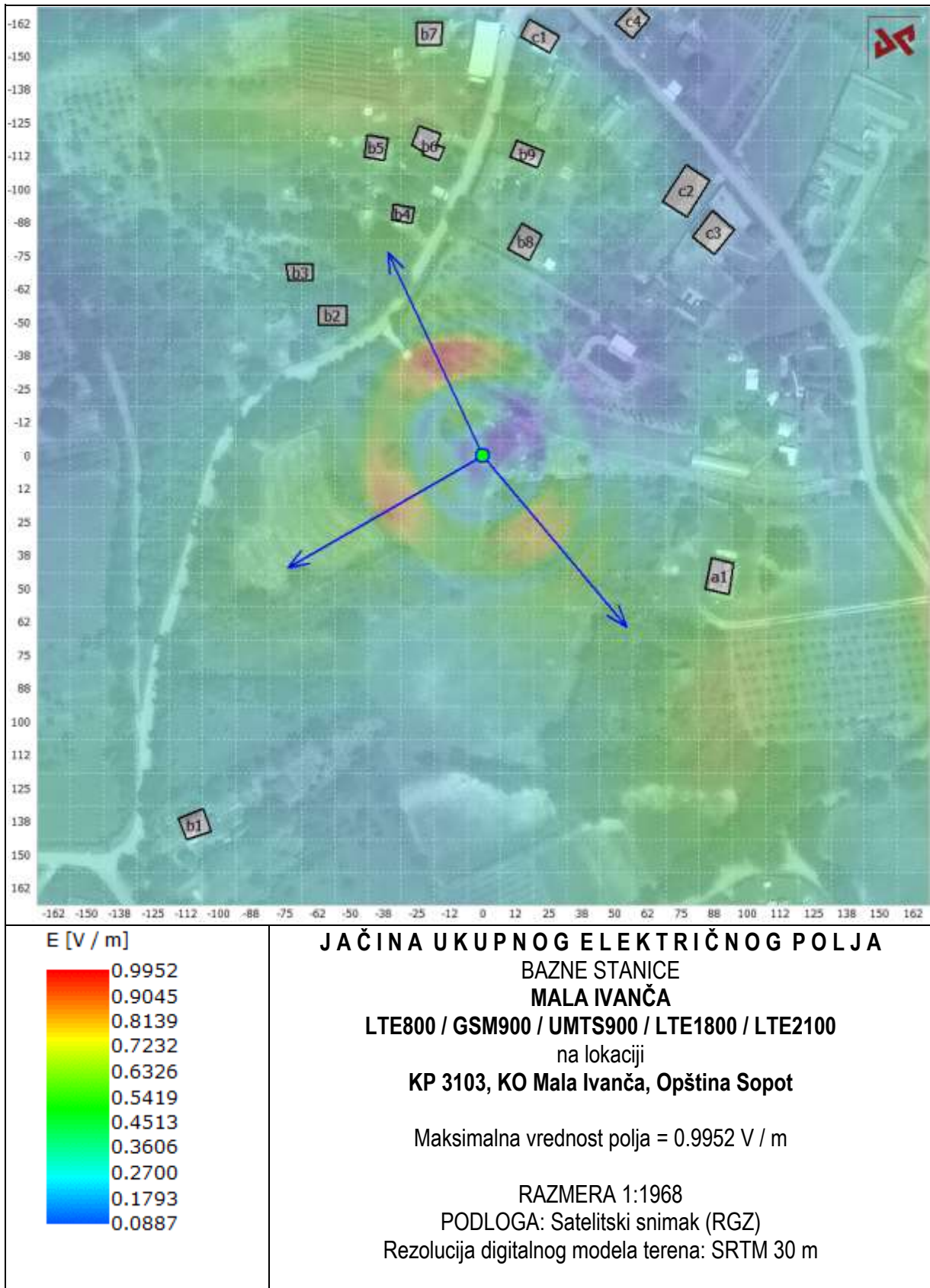


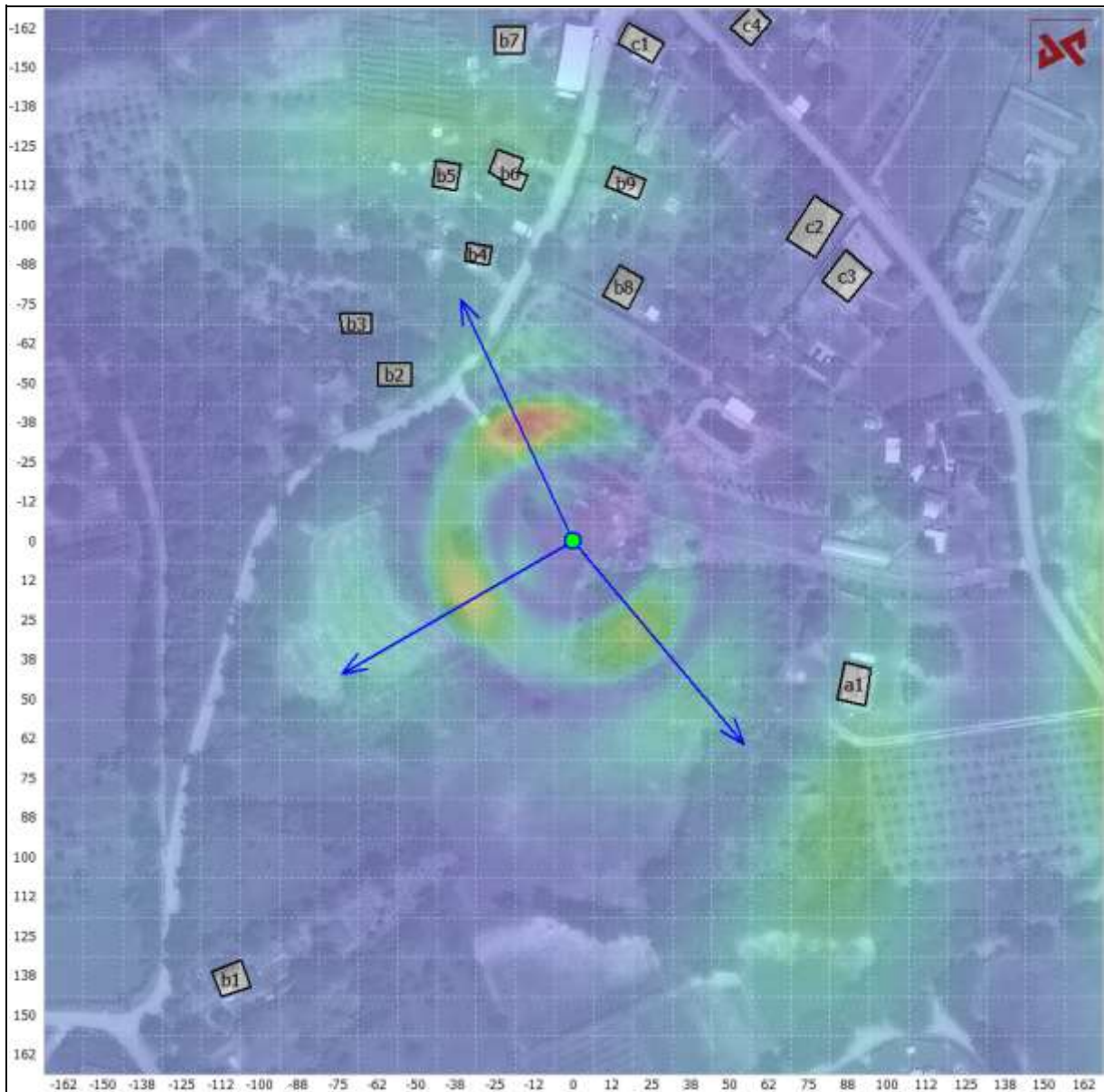




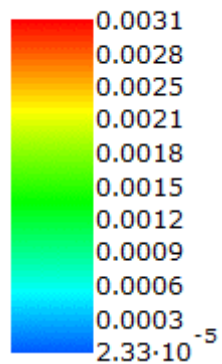








Faktor izloženosti



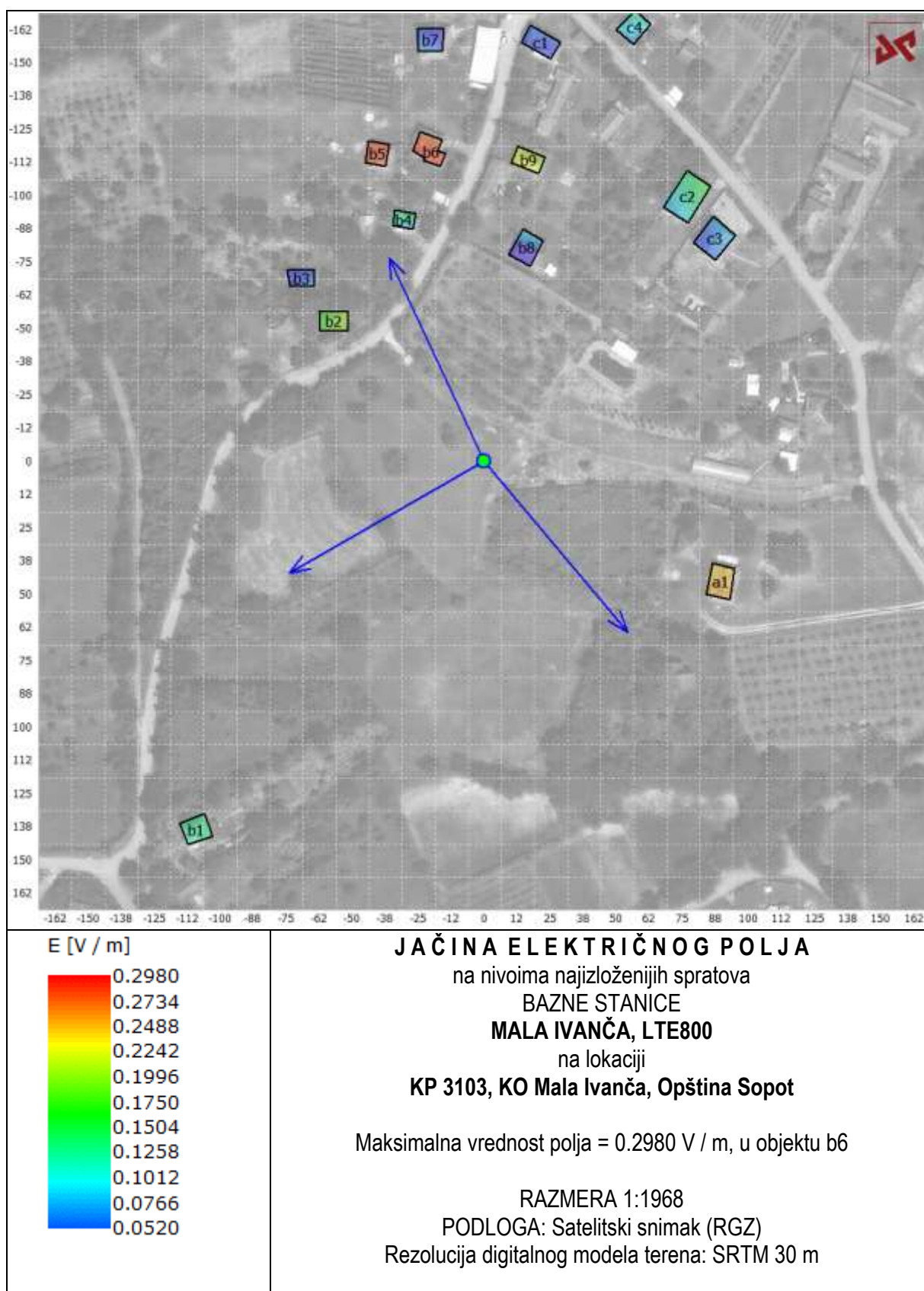
**FAKTOR IZLOŽENOSTI**  
 BAZNE STANICE  
**MALA IVANČA**  
 LTE800 / GSM900 / UMTS900 / LTE1800 / LTE2100  
 na lokaciji  
**KP 3103, KO Mala Ivanča, Opština Sopot**

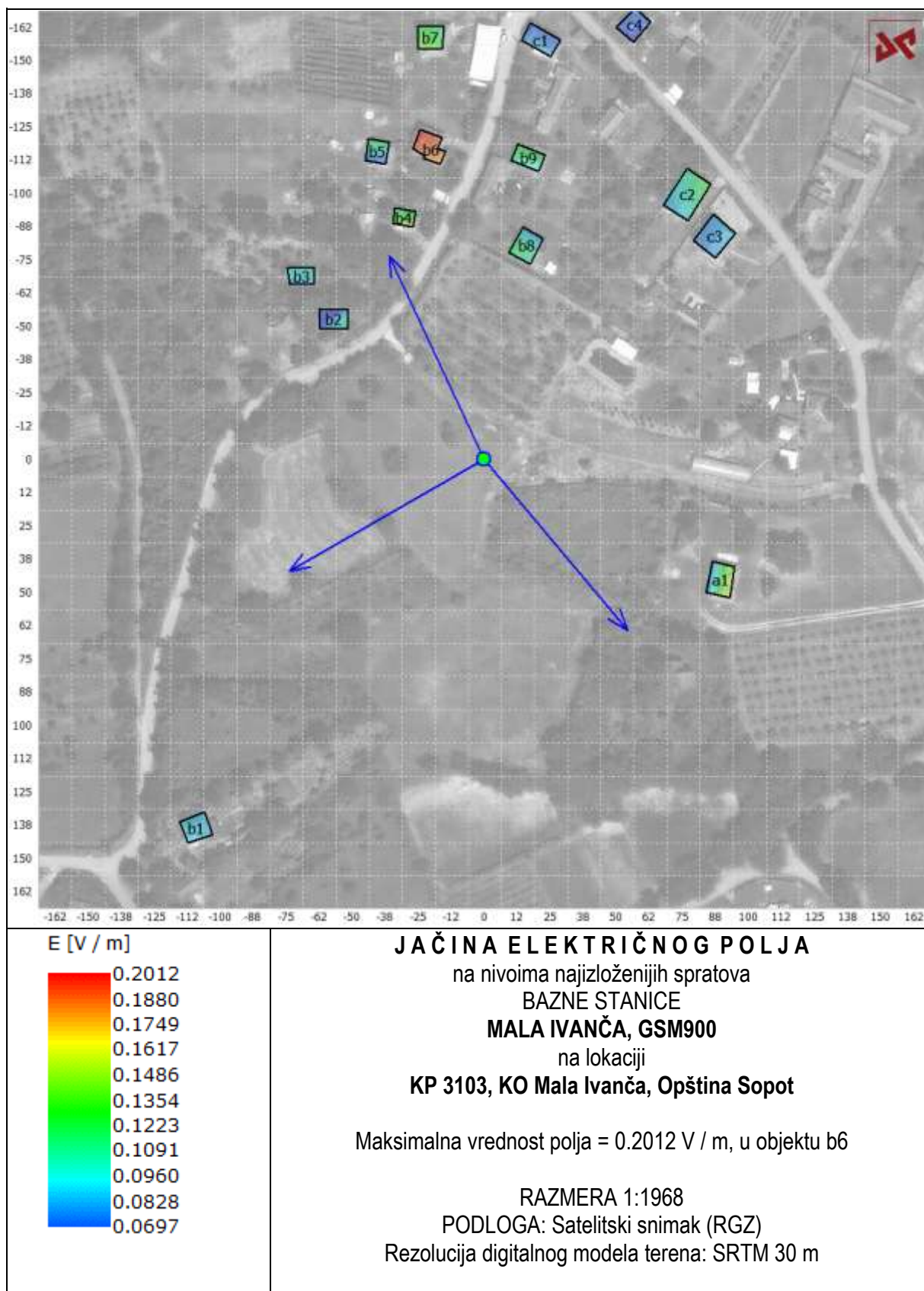
Maksimalni faktor izloženosti = 0.0031

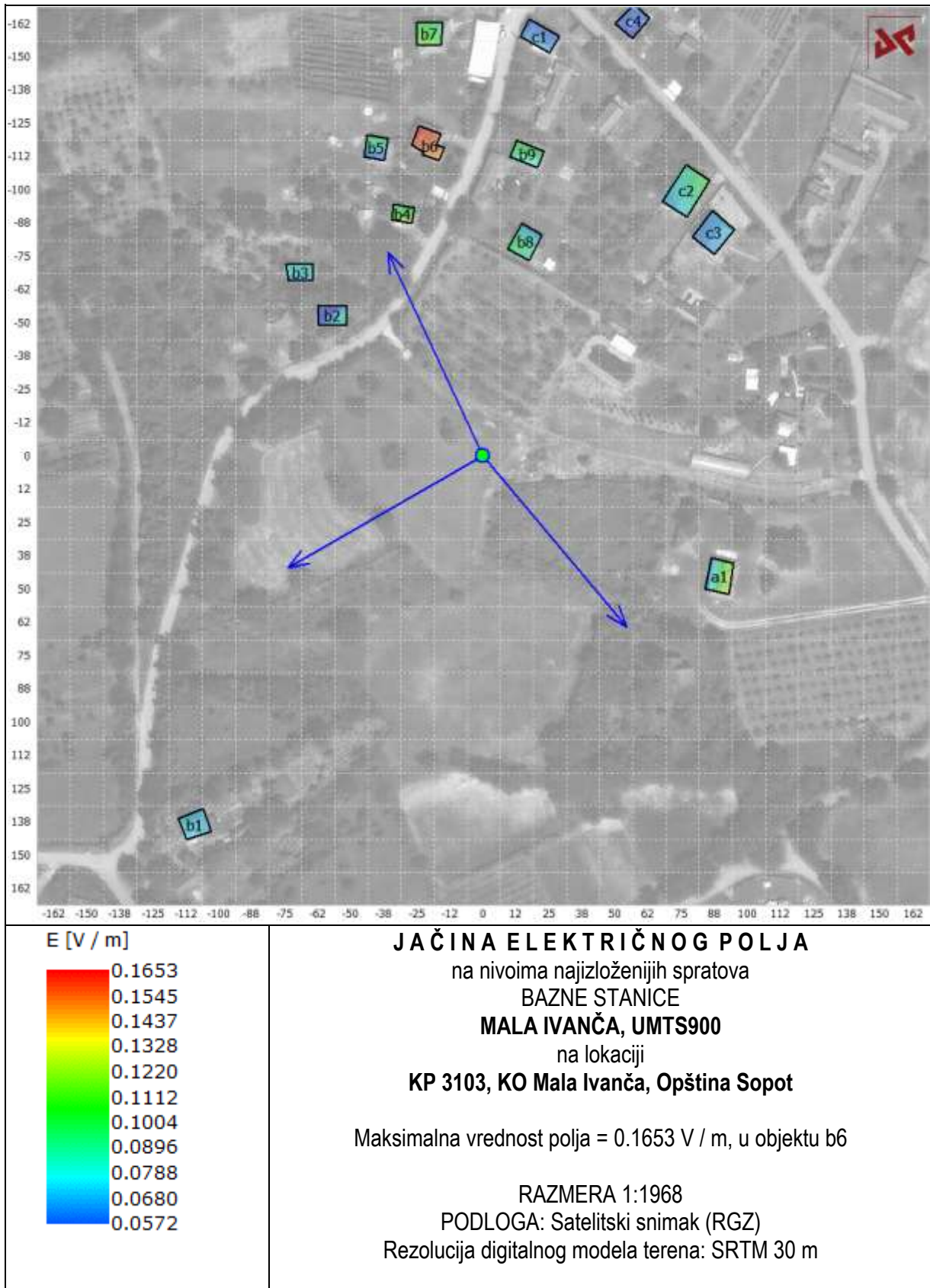
RAZMERA 1:1968  
 PODLOGA: Satelitski snimak (RGZ)  
 Rezolucija digitalnog modela terena: SRTM 30 m

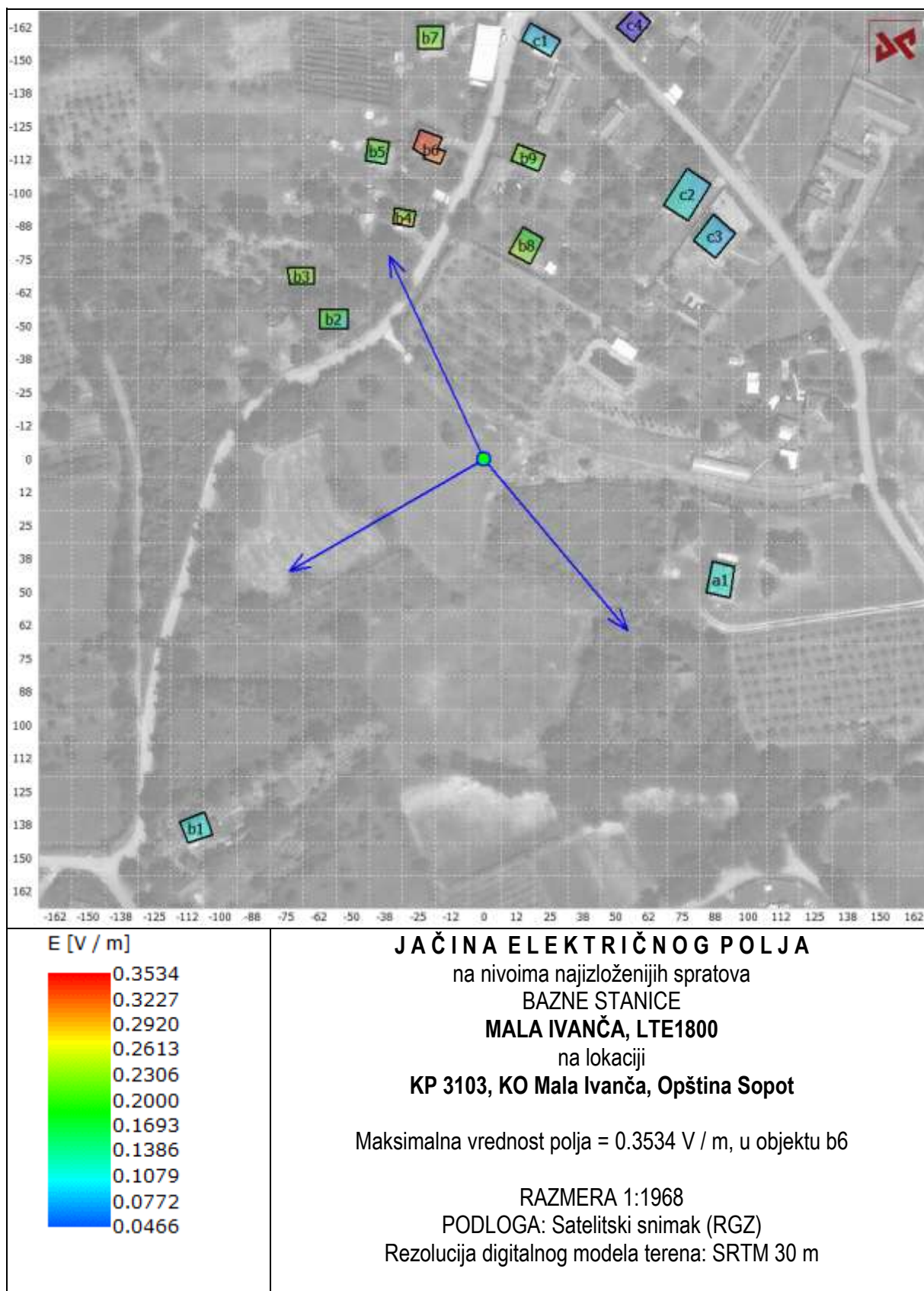


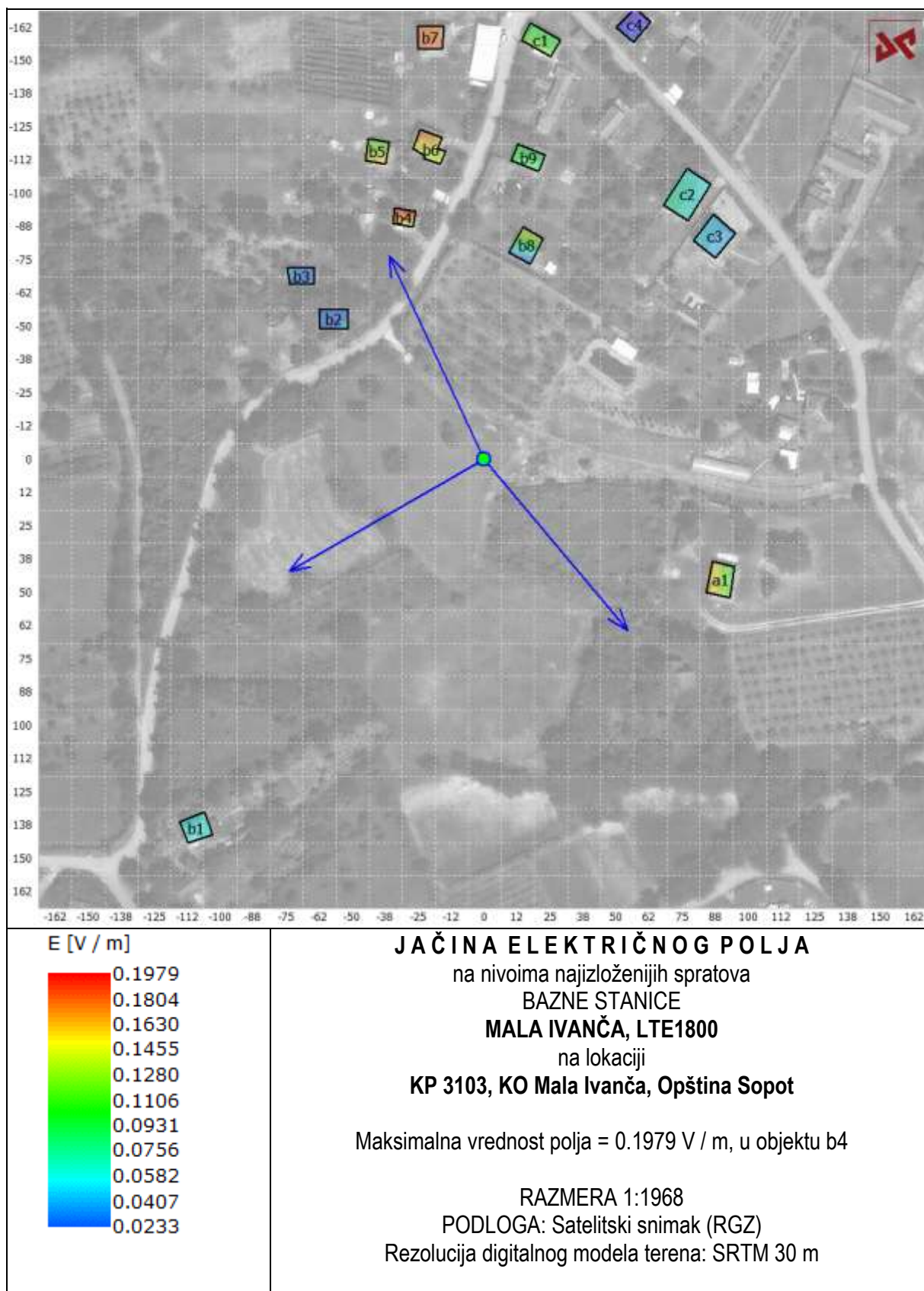
### 5.3.2 Rezultati proračuna na nivou najizloženijih spratova objekata u okruženju predmetne BS

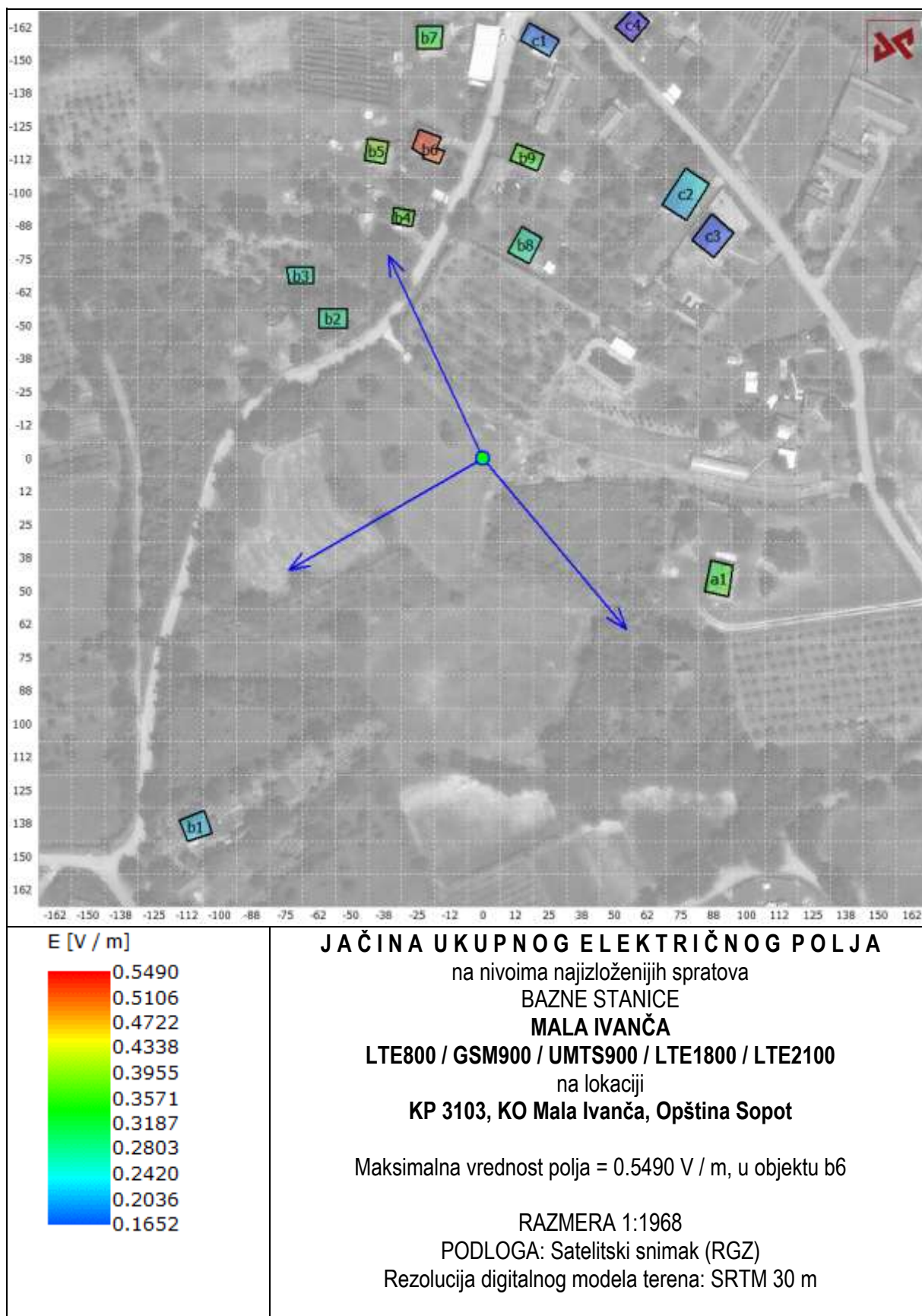


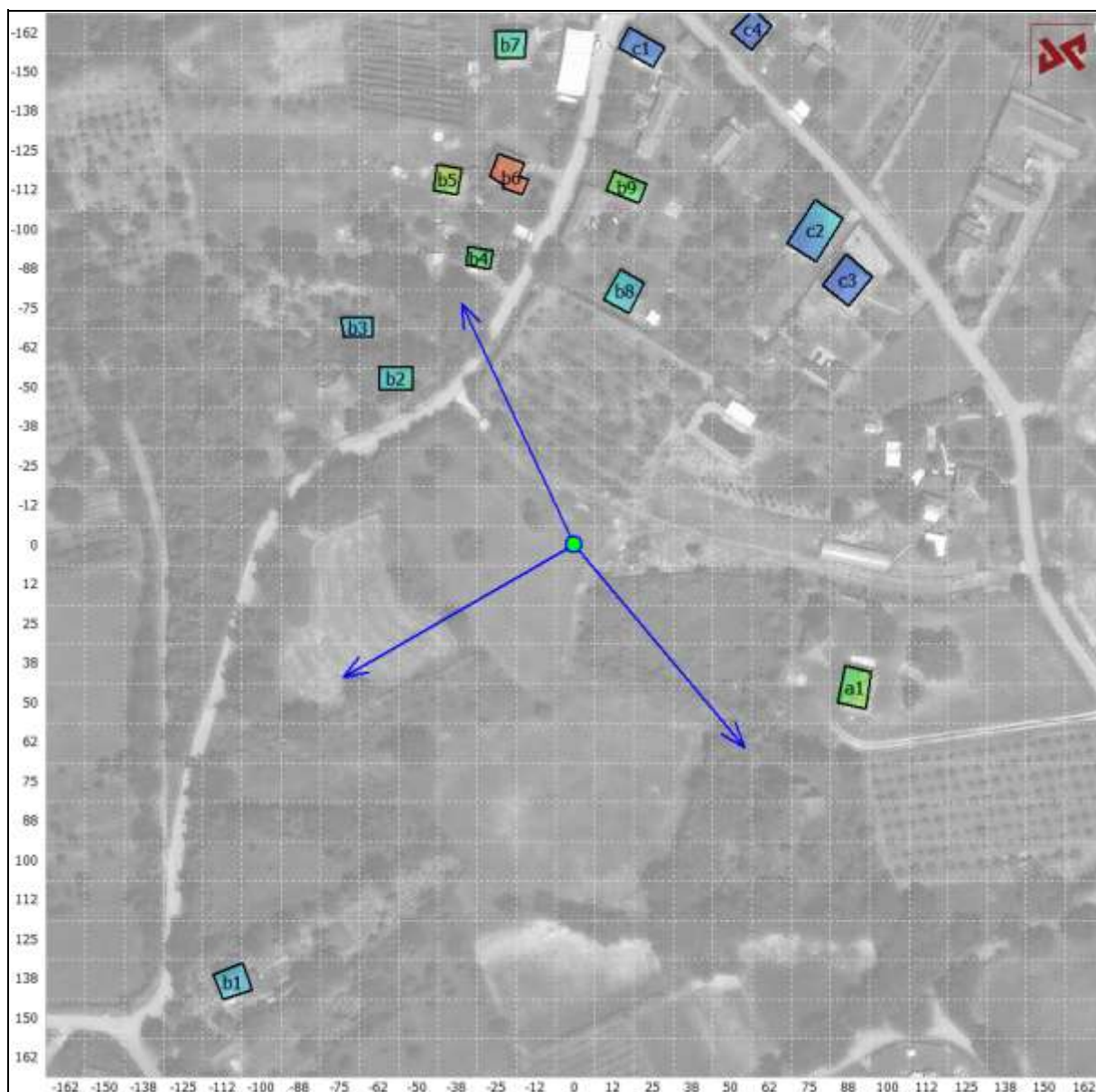




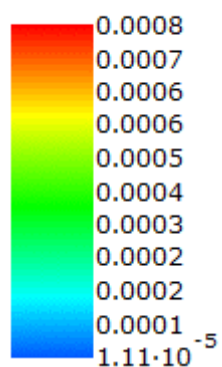








Faktor izloženosti



### FAKTOR IZLOŽENOSTI

na nivoima najizloženijih spratova

BAZNE STANICE

**MALA IVANČA**

**LTE800 / GSM900 / UMTS900 / LTE1800 / LTE2100**

na lokaciji

**KP 3103, KO Mala Ivanča, Opština Sopot**

Maksimalni faktor izloženosti = 0.0008, u objektu b6

RAZMERA 1:1968

PODLOGA: Satelitski snimak (RGZ)

Rezolucija digitalnog modela terena: SRTM 30 m



U narednim tabelama dat je prikaz rezultata proračuna maksimalnih vrednosti jačine električnog polja koje potiče od BS na predmetnoj lokaciji, na najizloženijim spratovima objekata, sa označenim maksimumima.

*Tabela 5.7 Proračun električnog polja koje potiče od BS MALA IVANČA **LTE800**, na nivoima najizloženijih spratova okolnih objekata*

Objekat	Visina proračuna [m]	Slabljenje zida [dB]	E [V / m]	E / EL [%]
a1	1.5	3	0.2718	1.74
b1	1.5	3	0.1595	1.02
b2	1.5	3	0.2271	1.45
b3	1.5	3	0.1074	0.69
b4	1.5	3	0.1765	1.13
b5	1.5	3	0.2902	1.86
b6	4.5	3	0.2980	1.91
b7	1.5	3	0.1008	0.65
b8	1.5	3	0.1422	0.91
b9	1.5	3	0.2523	1.62
c1	1.5	3	0.0910	0.58
c2	7.5	3	0.1846	1.18
c3	4.5	3	0.1156	0.74
c4	1.5	3	0.1467	0.94

*Tabela 5.8 Proračun električnog polja koje potiče od BS MALA IVANČA **GSM900**, na nivoima najizloženijih spratova okolnih objekata*

Objekat	Visina proračuna [m]	Slabljenje zida [dB]	E [V / m]	E / EL [%]
a1	1.5	3	0.1692	1.00
b1	1.5	3	0.1053	0.62
b2	1.5	3	0.1225	0.72
b3	1.5	3	0.1184	0.70
b4	1.5	3	0.1576	0.93
b5	1.5	3	0.1376	0.81
b6	4.5	3	0.2012	1.18
b7	1.5	3	0.1532	0.90
b8	1.5	3	0.1349	0.79
b9	1.5	3	0.1422	0.84
c1	1.5	3	0.0998	0.59
c2	7.5	3	0.1435	0.84
c3	4.5	3	0.1062	0.63
c4	1.5	3	0.0922	0.54

*Tabela 5.9 Proračun električnog polja koje potiče od BS MALA IVANČA **UMTS900**, na nivoima najizloženijih spratova okolnih objekata*

Objekat	Visina proračuna [m]	Slabljenje zida [dB]	E [V / m]	E / EL [%]
a1	1.5	3	0.1390	0.82
b1	1.5	3	0.0865	0.51
b2	1.5	3	0.1006	0.59
b3	1.5	3	0.0972	0.57
b4	1.5	3	0.1295	0.76
b5	1.5	3	0.1130	0.66
b6	4.5	3	0.1653	0.97



Objekat	Visina proračuna [m]	Slabljenje zida [dB]	E [V / m]	E / EL [%]
b7	1.5	3	0.1258	0.74
b8	1.5	3	0.1108	0.65
b9	1.5	3	0.1168	0.69
c1	1.5	3	0.0820	0.48
c2	7.5	3	0.1178	0.69
c3	4.5	3	0.0873	0.51
c4	1.5	3	0.0758	0.45

Tabela 5.10 Proračun električnog polja koje potiče od BS MALA IVANČA **LTE1800**, na nivoima najizloženijih spratova okolnih objekata

Objekat	Visina proračuna [m]	Slabljenje zida [dB]	E [V / m]	E / EL [%]
a1	1.5	3	0.1651	0.70
b1	1.5	3	0.1481	0.63
b2	4.0	3	0.2491	1.06
b3	1.5	3	0.2567	1.10
b4	1.5	3	0.2947	1.26
b5	1.5	3	0.2484	1.06
b6	4.5	3	0.3534	1.51
b7	1.5	3	0.2667	1.14
b8	1.5	3	0.2704	1.15
b9	1.5	3	0.2581	1.10
c1	1.5	3	0.1481	0.63
c2	1.5	3	0.1550	0.66
c3	1.5	3	0.1352	0.58
c4	1.5	3	0.0622	0.27

Tabela 5.11 Proračun električnog polja koje potiče od BS MALA IVANČA **LTE2100**, na nivoima najizloženijih spratova okolnih objekata

Objekat	Visina proračuna [m]	Slabljenje zida [dB]	E [V / m]	E / EL [%]
a1	1.5	3	0.1770	0.73
b1	1.5	3	0.0779	0.32
b2	1.5	3	0.0894	0.37
b3	1.5	3	0.0742	0.30
b4	1.5	3	0.1979	0.81
b5	1.5	3	0.1697	0.70
b6	4.5	3	0.1867	0.76
b7	1.5	3	0.1879	0.77
b8	1.5	3	0.1617	0.66
b9	1.5	3	0.1130	0.46
c1	1.5	3	0.1351	0.55
c2	4.5	3	0.0966	0.40
c3	4.5	3	0.0728	0.30
c4	1.5	3	0.0474	0.19



*Tabela 5.12 Proračun ukupnog električnog polja i izloženosti elektromagnetskom polju koje potiče od BS MALA IVANČA, na nivoima najizloženijih spratova okolnih objekata*

Objekat	Slabljenje zida [dB]	Ukupno električno polje		Izloženost	
		Visina proračuna [m]	E [V / m]	Visina proračuna [m]	Faktor izloženosti [0-1]
a1	3	1.5	0.3992	1.5	0.0005
b1	3	1.5	0.2621	1.5	0.0002
b2	3	4.0	0.3349	1.5	0.0003
b3	3	1.5	0.3120	1.5	0.0002
b4	3	1.5	0.4000	1.5	0.0004
b5	3	1.5	0.4353	1.5	0.0006
b6	3	4.5	0.5490	4.5	0.0008
b7	3	1.5	0.3949	1.5	0.0004
b8	3	1.5	0.3336	1.5	0.0003
b9	3	1.5	0.4069	1.5	0.0005
c1	3	1.5	0.2476	1.5	0.0001
c2	3	7.5	0.2912	7.5	0.0003
c3	3	4.5	0.2132	4.5	0.0001
c4	3	1.5	0.1962	1.5	0.0001



## 6 ZAKLJUČAK





Na osnovu projektnog zadatka i dodatnih informacija, dobijenih od mobilnog operatora Cetin, sprovedena je analiza uticaja na životnu sredinu planirana bazna stanica **MALA IVANČA**.

Polazeći od tehničkih i radio parametara bazne radio stanice **MALA IVANČA**, čija se montaža planira na KP 3103, KO Mala Ivanča, Opština Sopot, izvršen je proračun jačine električnog polja u zoni oko buduće bazne stanice. Rezultati proračuna, u slučaju kada bi planirana bazna stanica Cetin radila maksimalnim kapacitetom, dati su u nastavku.

### 1. Rezultati proračuna u široj okolini predmetne bazne stanice na nivou tla (325m x 325m)

Rezultati proračuna maksimalne jačine električnog polja u okolini buduće bazne stanice na nivou od 1.5 m od nivoa tla dati su u narednoj tabeli.

Tabela 6.1 Maksimalne vrednosti elektromagnetnog polja na tlu u zoni 325m x 325m

BS / tehnologija	Maksimalna jačina električnog polja E(V/m)	Referentne granične vrednosti $E_L$ (V/m)	Nivo polja u odnosu na granicu po Pravilniku	
Cetin	LTE800	<b>0.4669</b>	15.6	<b>2.99 %</b>
	GSM900	<b>0.6723</b>	16.9	<b>3.96 %</b>
	UMTS900	<b>0.5522</b>	16.9	<b>3.25 %</b>
	LTE1800	<b>0.4718</b>	23.4	<b>2.01 %</b>
	LTE2100	<b>0.5534</b>	24.4	<b>2.27 %</b>
<b>Ukupno električno polje BS</b>				
Cetin	<b>0.9952</b>			
<b>MAX Faktor Izloženosti od BS</b>				
Cetin		<b>0.0031 &lt; 1</b>		

Na osnovu rezultata proračuna u okolini buduće bazne stanice MALA IVANČA, može se zaključiti da će jačina električnog polja koje će poticati od buduće predmetne bazne stanice operatora Cetin, na mestima na tlu na kojima se može naći čovek, **biti ispod referentnih nivoa** koje propisuje Pravilnik o granicama izlaganja nejonizujućim zračenjima (15.6 V/m za LTE800, 16.9 V/m za GSM900 i UMTS900, 23.6 V/m za LTE1800 sistem i 24.4 V/m za LTE2100 sistem).



## 2. Rezultati proračuna u zoni najizloženijih spratova objekata u okruženju predmetne BS

Proračunate maksimalne vrednosti elektromagnetnog polja unutar definisanih objekata u okolini lokacije na visinama najizloženijih spratova date su u tabelama 5.7 – 5.12. U narednoj tabeli su, po tehnologijama, prikazani objekti, odnosno njihovi nivoi, na kojima je proračunato maksimalno električno polje i najveća izloženost električnom polju.

Tabela 6.2 Maksimalne vrednosti elektromagnetnog polja na nivou najizloženijih spratova objekata

BS / tehnologija		Oznaka objekta	Visina proračuna (m)	Maksimalna jačina električnog polja E(V/m)	Referentne granične vrednosti $E_L$ (V/m)	Nivo polja u odnosu na granicu po Pravilniku
Cetin	LTE800	b6	4.5	<b>0.2980</b>	15.6	<b>1.91 %</b>
	GSM900	b6	4.5	<b>0.2012</b>	16.9	<b>1.18 %</b>
	UMTS900	b6	4.5	<b>0.1653</b>	16.9	<b>0.97 %</b>
	LTE1800	b6	4.5	<b>0.3534</b>	23.4	<b>1.51 %</b>
	LTE2100	b4	1.5	<b>0.1979</b>	24.4	<b>0.81 %</b>
<b>Ukupno električno polje BS</b>						
Cetin		b6	4.5	<b>0.5490</b>		
<b>MAX Faktor Izloženosti od BS</b>						
Cetin		b6	4.5		<b>0.0008 &lt; 1</b>	

Iz Tabele 6.2 se mogu videti najizloženiji objekti, odnosno objekti za koji je izračunato najveće elektromagnetno polje po tehnologijama predmetne BS operatora Cetin, kao i objekti koji su najizloženiji kada se posmatra ukupno polje koje će nastati radom buduće bazne stanice operatora Cetin.

Na osnovu rezultata proračuna na najizloženijim spratovima objekata u okolini predmetne lokacije može se zaključiti da je jačina električnog polja koje će poticati od predmetne buduće bazne stanice **MALA IVANČA** operatora Cetin, na mestima na kojima se može naći čovek, **biti ispod referentnih graničnih nivoa** koje propisuje Pravilnik o granicama izlaganja nejonizujućim zračenjima (15.6 V/m za LTE800, 16.9 V/m za GSM900 i UMTS900, 23.6 V/m za LTE1800 sistem i 24.4 V/m za LTE2100 sistem).



## Procena budućeg opterećenja na lokaciji

Uzimajući u obzir rezultate ispitivanja (merenja) postojećeg opterećenja životne sredine (maksimalne vrednosti u okolini planirane lokacije), kao i proračunato maksimalno opterećenje koje će planirani izvor bazne stanice **MALA IVANČA** operatora Cetin uneti u životnu sredinu, u narednoj tabeli dat je prikaz ukupnog budućeg nivoa nejonizujućeg zračenja u okolini bazne stanice. Rezultati su prikazani tabelarno za frekvencijske opsege od interesa (LTE800, GSM900, UMTS900 i LTE1800 ) i to na nivou tla i na nivou najizloženijih spratova.

Tabela 6.3 Procena budućeg ukupnog opterećenja u lokalnoj zoni planirane bazne stanice MALA IVANČA na nivou tla

BS	Maksimalne proračunate jačine električnog polja $E_c(V/m)$	Maksimalne izmerene jačine električnog polja $E_{izm}(V/m)$	Buduće opterećenje životne sredne $E_f(V/m)$	Referentne centralne granične vrednosti $E_L (V/m)$	Nivo polja u odnosu na granicu po Pravilniku
LTE800	<b>0.4669</b>	0.063	<b>0.471</b>	15.6	<b>3.02 %</b>
GSM900	0.6723	0.074	<b>0.873</b>	16.9	<b>5.17 %</b>
UMTS900	0.5522				
LTE1800	<b>0.4718</b>	0.046	<b>0.474</b>	23.6	<b>2.01 %</b>
LTE2100	<b>0.5534</b>	0.048	<b>0.555</b>	24.4	<b>2.27 %</b>
	<b>Proračunato</b>	<b>Izmereno</b>	<b>Ukupni Faktor izloženosti</b>		
<b>Faktor izloženosti</b>	0.0031	0.0006	<b>0.0037 &lt; 1</b>		

Tabela 6.4 Procena budućeg ukupnog opterećenja u lokalnoj zoni planirane bazne stanice MALA IVANČA na nivou najizloženijih spratova

BS	Maksimalne proračunate jačine električnog polja $E_c(V/m)$	Maksimalne izmerene jačine električnog polja $E_{izm}(V/m)$	Buduće opterećenje životne sredne $E_f(V/m)$	Referentne centralne granične vrednosti $E_L (V/m)$	Nivo polja u odnosu na granicu po Pravilniku
LTE800	<b>0.2980</b>	0.063	<b>0.305</b>	15.6	<b>1.96 %</b>
GSM900	0.2012	0.074	<b>0.271</b>	16.9	<b>1.60 %</b>
UMTS900	0.1653				
LTE1800	<b>0.3534</b>	0.046	<b>0.356</b>	23.6	<b>1.51 %</b>
LTE2100	<b>0.1979</b>	0.048	<b>0.204</b>	24.4	<b>0.84 %</b>
	<b>Proračunato</b>	<b>Izmereno</b>	<b>Ukupni Faktor izloženosti</b>		
<b>Faktor izloženosti</b>	0.0008	0.0006	<b>0.0014 &lt; 1</b>		

Na osnovu rezultata proračuna ukupnog nivoa polja i maksimalnih izmerenih vrednosti u lokalnoj zoni planirane bazne stanice (Tabela 6.3. i 6.4), može se zaključiti da će na nivou tla i na nivou najizloženijih spratova jačina električnog polja koje generišu postojeći izvori nejonizujućih zračenja i planirani izvor mobilnog operatora Cetin (bazna stanica **MALA IVANČA**) biti **ispod granica** definisanih Pravilnikom o granicama izlaganja nejonizujućim zračenjima. Ukupni Faktor izloženosti u svim zonama u kojima je



izvršen proračun **manji je od 1**, te se bazna stanica **MALA IVANČA** operatora Cetin može koristiti na navedenoj lokaciji.

Uzimajući u obzir sve rezultate proračuna jačine električnog polja koje će poticati od bazne stanice **MALA IVANČA** operatora Cetin, može se zaključiti da maksimalne vrednosti električnog polja na mestima na kojima se može naći čovek **neće prelaziti referentne granične vrednosti** propisane Pravilnikom ni na jednoj površini uzetoj u razmatranje.

Na osnovu izvedenog proračuna i „Pravilnika o izvorima nejonizujućih zračenja od posebnog interesa, vrstama izvora, načinu i periodu njihovog ispitivanja“, posmatrana bazna stanica **MALA IVANČA** operatora Cetin, može biti okarakterisana kao **izvor koji nije od posebnog interesa**<sup>6</sup>.

Ukoliko se Izveštajem o izvršenim merenjima nivoa elektromagnetnog polja u okolini izvora pri maksimalnom opterećenju nakon izgradnje/rekonstrukcije izvora utvrdi da se radi o izvoru nejonizujućeg zračenja koji je od posebnog interesa, korisnik će vršiti periodična ispitivanja, u skladu sa članom 11. pomenutog pravilnika

Beograd, septembar 2024. godine

**ODGOVORNI PROJEKTANT:**

*Milan Mitrović, dipl.inž.el*



<sup>6</sup> Izvorima nejonizujućih zračenja od posebnog interesa smatraju se izvori elektromagnetnog zračenja koji mogu da budu štetni po zdravlje ljudi, a određeni su kao stacionarni i mobilni izvori čije elektromagnetno polje u zoni povećane osetljivosti dostiže najmanje 10% iznosa referentne, granične vrednosti propisane za tu frekvenciju. Korisnik ovakvog izvora dužan je da obezbedi periodična ispitivanja izvora, jednom u dve kalendarske godine za visokofrekventne izvore.



## 7 MERE ZAŠTITE





## 7.1 UVOD

Investitor je pri izgradnji i eksploataciji objekta obavezan da primeni propisane mere zaštite. Pored zaštite na radu potrebno je voditi računa i o zaštiti životne sredine, kako tokom izgradnje objekta i eksploatacije, tako i definisanjem mera i uslova u fazi projektovanja koje obezbeđuju zaštitu životne sredine.

Ove mere obuhvataju:

- Mere predviđene zakonskom regulativom;
- Mere tokom izvođenja građevinskih radova;
- Mere u toku redovnog rada;
- Mere u slučaju udesa;
- Mere po prestanku rada bazne stanice.

## 7.2 MERE PREDVIĐENE ZAKONSKOM REGULATIVOM

Prilikom izgradnje lokacije, mora se voditi računa o primeni zakonskih normativa. U nastavku su navedene mere i pravila zaštite na radu, a koji se odnose na:

- zaštitu od mehaničkih opasnosti;
- opasnost od udara električne struje;
- zaštitu od opasnosti kod servisiranja – održavanja;
- zaštitu od požara

### 7.2.1 ZAŠTITA OD MEHANIČKIH OPASNOSTI

U opisu montaže opreme se daju sva potrebna rešenja za postavljenje i učvršćivanje stalaka i nosača opreme, tako da ne postoji nikakva mogućnost rušenja i povređivanja osoblja koje se kreće i radi u normalnim uslovima.

Svi spojni vodovi su izvedeni u posebnim kanalima, tipskim aluminijumskim žljebovima, rešetkama tako da nema nikakvih opasnosti od propadanja, pucanja vodova i ostalih mehaničkih oštećenja.

U prostoriji se ostavlja dovoljno prostora između uređaja, da se osoblje zaduženo za održavanje može nesmetano kretati bez opasnosti od bilo kakvih povreda ili oštećenja uređaja. Razmak između redova u kojima su montirani uređaji je dovoljan da se u slučaju kvarova može nesmetano prolaziti.

### 7.2.2 OPASNOST OD UDARA ELEKTRIČNE STRUJE

Tehničko rešenje za elektroinstalacije kao i primena zaštitnih mera moraju biti obezbeđeni Glavnim projektom električnih instalacija 230/400VAC.

Svi stalci opreme međusobno su povezani i preko zajedničke sabirnice spojeni na zaštitno uzemljenje. Takođe su pozitivni pol akumulatorske baterije i pozitivni pol ispravljača spojeni preko sabirnice na zaštitno uzemljenje.

#### 7.2.2.1 Izvođenje instalacije za napajanje

Sve instalacije za napajanje iz elektro-distributivne mreže u objektima predviđenim za montažu uređaja treba da odgovaraju propisanim merama zaštite, tako da se ovi objekti mogu smatrati u tom pogledu sigurnim.



### **7.2.2.2 Zaštita od previsokog napona dodira**

Zaštita od previsokog napona dodira rešava se u okviru propisno rešene instalacije u prostorijama ili kontejnerima u kojima se instaliraju uređaji. Rešenje se sastoji u pravilno odabranim i pravilno postavljenim osiguračima strujnih kola i pravilno dimenzionisanim poprečnim preseccima provodnika.

### **7.2.2.3 Zaštita od slučajnog dodira delova pod naponom**

Ova zaštita treba da bude izvedena u okviru same instalacije i u okviru uređaja projektovanog sistema. Zaštita u okviru instalacije izvodi se tako što se u prostorijama i kontejnerima gde će biti instalirani uređaji neizolovani delovi električne instalacije, koji mogu doći pod napon, smeštaju u propisane razvodne ormene i priključne kutije, tako da u normalnim uslovima rada neće biti dostupni. Sve instalacije mrežnog napona, koje će se koristiti za projektovani sistem, biće izvedene sa trožilnim ili petožilnim kablovima. Boja izolacije faznih, nultog i zaštitnog voda u izvedenoj instalaciji odgovaraće propisima standarda SRPS N. CO.010/70.

Ukoliko se pri instalaciji uređaja za zaštitne vodove uzemljenja koriste kablovi sa drugom bojom izolacije od propisane (žuto-zelena), zaštitni kablovi se moraju žuto-zelenim izolacionim trakama označiti u blizini njihove veze na predviđenim regletama za uzemljenje uređaja.

Zaštita u okviru uređaja projektovanog sistema rešava se tako što se svi delovi mrežnih ispravljača, koji dolaze pod napon, instaliraju u zatvorena kućišta, koja će biti zaštićena preko uzemljenja i u normalnim uslovima rada ovi delovi neće biti dostupni licima koja rukuju uređajima.

### **7.2.2.4 Zaštita od statičkog elektriciteta**

Ova zaštita se izvodi tako što se sve metalne mase uređaja i opreme, a posebno antena, antenskih nosača i antenskih kablova, koji mogu doći pod uticaj statičkog elektriciteta, povezuju na pravilno izvedeno gromobransko uzemljenje objekta.

## **7.2.3 ZAŠTITA OD POŽARA**

Za zaštitu od požara uređaja treba koristiti isključivo CO<sub>2</sub> i njemu slična sredstva. Kod zaštite aku–baterija treba predvideti gašenje suvim prahom.

Većina materijala koji se primenjuju u telekomunikacionim uređajima spada u slabogorive ili samogasive materijale. Ukoliko se dogodi da iz bilo kojeg razloga dođe do pojačanog i dugotrajnog zagrevanja ili eventualne pojave otvorenog plamena, gotovo svi materijali ili gore ili dolazi do izlučivanja gasova i/ili opasnih produkata.

Zaštita od požara na svim lokacijama instalacije RR uređaja ostvariće se na dva načina:

- delovi opreme i instalacioni materijali koji mogu biti uzročnik požara biće udaljeni ili zaklonjeni od izvora toplote materijalima otpornim na toplotna dejstva; takođe, pravilnim izborom, instalacijom i održavanjem u toku eksploatacije električnih uređaja i instalacionog materijala predupređiće se opasnosti od izbijanja požara;
- u prostoru gde se instalira oprema biće postavljeni detektori (dimni) za rano otkrivanje i dojavu požara; na taj način će svaka incidentna situacija koja može da dovede do požara, biti na vreme otkrivena i indicirana, tako da se mogu blagovremeno preduzimati mere za otklanjanje uzroka.

Radi efikasne zaštite od požara, naročito je potrebno predvideti:



- automatske protivpožarne aparate punjene halonom, za gašenje početnog požara, tamo gde to okolnosti dozvoljavaju, a posebno u uslovima kada su telekomunikaciona postrojenja smeštena u prostorije bez stalnog nadzora;
- ručne vatrogasne aparate;
- hidrant za snabdevanje vodom (smešten van prostorije sa telekomunikacionim uređajima).

Ukoliko prostorija nije opremljena automatskim protivpožarnim aparatom punjenim halonom, za gašenje početnog požara treba prevashodno koristiti ručne vatrogasne aparate sa ugljen-dioksidom ili suvim prahom.

### **7.2.3.1 Automatski protivpožarni aparati punjeni halonom**

Ova vrsta zaštite se, kao najefikasnija, primenjuje u uslovima u kojima ne postoji stalni nadzor prostorija i/ili uređaja. Halon je gas koji skoro trenutno vezuje kiseonik u prostoriji, čime dolazi do trenutnog gašenja požara.

Uređaj se sastoji od tela aparata punjenog gasom, aktivatora i brizgaljke (po potrebi). U uslovima manjih prostorija bez posade, tipično se upotrebljavaju punjenja od 6, 9 i 12 kg. Aktivator je realizovan na bazi termo–prekidača, sa mogućnošću podešavanja temperature aktiviranja aparata. Brizgaljka se može usmeravati i opciono se postavlja tako da bude usmerena ka zoni u kojoj je najveća verovatnoća izbijanja požara. Telo aparata se postavlja iznad uređaja, obično na visini od oko 2m do 3m od poda prostorije. Temperatura aktiviranja se tipično podešava na oko 70°C.

Nakon aktiviranja ovog aparata dolazi do trenutnog vezivanja kiseonika u prostoriji čime se gasi i požar, ali se žarište požara ne hladi. Iz tog razloga preporučuje se istovremeno:

- postavljanje dva aparata pri čemu se temperatura aktiviranja prvog podešava na nešto manju vrednost od temperature aktiviranja drugog; drugi aparat služi da ponovi gašenje u slučaju neočekivanog naglog prodora svežeg kiseonika u prostoriju;
- postavljanje aparata sa ugljen-dioksidom (eventualno S–aparata sa suvim prahom), kako bi se omogućilo potpuno hlađenje žarišta nakon dolaska ekipe za intervencije.

Imajući u vidu činjenicu da halonski aparati nakon aktiviranja onemogućavaju normalno disanje u prostoriji, zakonska je obaveza korisnika ovih aparata da sprovedu redovnu (šestomesečnu) obuku sa proverom osoblja koje radi na održavanju prostorija i postrojenja. Takođe je obaveza korisnika ovih aparata da obavljaju redovno servisiranje svojih protivpožarnih instalacija.

### **7.2.3.2 Protivpožarni aparati punjeni ugljen-dioksidom**

Ugljen-dioksid je gas koji, nakon što se komprimuje radi punjenja u čelične boce protivpožarnih aparata, menja agregatno stanje i iz gasovitog prelazi u tečno stanje. Gašenje požara vrši se na principu ugušivanja i delimičnog rashlađivanja, jer nakon aktiviranja aparata gas ističe, menja agregatno stanje (prelazi opet u gasovito), čime se stvara vrlo niska temperatura.

Prvenstveno se primenjuje za ručno gašenje požara na elektro–instalacijama i skupocenim postrojenjima, jer ne daje negativne prateće efekte.

U prostorijama pod stalnim nadzorom preporučuje se postavljanje aparata za ručno gašenje punjenih ugljen-dioksidom. Ne preporučuje se korišćenje S–aparata zbog neželjenog pratećeg taloga koji se javlja prilikom aktiviranja, a što često dovodi do prljanja ili oštećenja telekomunikacionih uređaja i opreme i prekida njihovog normalnog funkcionisanja.



### 7.2.3.3 Protivpožarni aparati punjeni suvim prahom (S-aparati)

Suvi prah gasi na principu ugušivanja požara. Oblak finog praha prekriva upaljenu površinu i sprečava dotok kiseonika, čime se požar gasi. Ovde takođe nema efekta hlađenja žarišta, pa je nakon gašenja potrebno voditi računa da ne dođe do ponovnog izbijanja požara.

Prvenstveno se koristi za gašenje početnih požara nastalih dejstvom spoljašnjeg izvora ili električne struje i to isključivo u prostorijama sa stalnim nadzorom, bez skupocenih i osetljivih uređaja.

### 7.2.4 ZAŠTITA PRI RADU NA VISINI

Pri montaži antena na antenskim stubovima, bilo da su oni postavljeni na zemlji, krovovima, terasama objekata ili na antenskim nosačima postavljenim na krovnim konstrukcijama ili bočnim terasama zgrada, postoji povećan rizik od povređivanja radnika i drugih lica. Zato je neophodno preduzeti odgovarajuće zaštitne mere predviđene odredbama Zakona o bezbednosti i zdravlju na radu.

Osnovne zaštitne mere pri radu na visini su:

- za rad na montaži antena raspoređuju se radnici koji su osposobljeni za rad na visinama i za koje je prethodnim i periodičnim lekarskim pregledima utvrđena zdravstvena sposobnost za bezbedan rad na visini;
- radna lokacija gde se antene montiraju prethodno se obezbeđuje jasnim obaveštenjima drugih lica o opasnostima, a oko radnog prostora se postavljaju zaštitne mreže ili trake;
- radnici koji vrše montažu antena se opremaju odgovarajućim zaštitnim sredstvima za ličnu sigurnost – odgovarajuća užad i veznici, zaštitni pojasevi, odgovarajuća odeća, obuća i sl.

### 7.2.5 ELEKTROMAGNETNA KOMPATIBILNOST (EMC)

Svaka elektromagnetna pojava koja može da pogorša rad uređaja (opreme ili sistema) ili nepovoljno utiče na živu i neživu materiju, naziva se elektromagnetna smetnja. Okolina u kojoj funkcioniše neki uređaj je elektromagnetna i ona predstavlja sve elektromagnetne pojave koje postoje na jednom mestu. Elektromagnetna smetnja može da bude elektromagnetni šum, neželjeni signal ili promena u samoj sredini prostiranja. Elektromagnetna energija koja se ovom prilikom stvara kao neželjeni signal, emituje se iz izvora provođenjem i zračenjem istovremeno. Sposobnost uređaja (opreme ili sistema) da funkcioniše na zadovoljavajući način u svojoj elektromagnetnoj okolini, a da pri tom sami ne stvaraju nedopustive elektromagnetne smetnje bilo čemu što se nalazi u toj okolini, naziva se elektromagnetna kompatibilnost. Otpornost uređaja da ispravno funkcioniše pod dejstvom elektromagnetnih smetnji naziva se imunitet. Termin *uređaj* obuhvata i opremu i instalacione delove koji sadrže električne i/ili elektronske komponente.

Da bi bio elektromagnetno kompatibilan, uređaj mora biti konstruisan tako da:

- elektromagnetna smetnja koju stvara ne prelazi nivo koji onemogućava telekomunikacionoj opremi i drugim uređajima pravilan rad;
- poseduje zadovoljavajući nivo unutrašnjeg imuniteta na elektromagnetne smetnje.

Predmetni radio-relejni uređaji ispunjavaju zahteve za elektromagnetskom kompatibilnošću u skladu sa standardima EN 301 489-01 i EN 301 489-04.



## 7.3 OSTALE MERE ZAŠTITE

Ukoliko se za zagrevanje prostorija sa telekomunikacionim postrojenjima koriste tečna goriva, mora se obezbediti propisan prostor i ambalaža za skladištenje i uzimanje takvih goriva. Takođe se mora obezbediti nadzor i održavanje takvog prostora odnosno ambalaže. Ukoliko se prostorije sa telekomunikacionim postrojenjima zagrevaju električnom energijom, treba voditi računa da to ne prouzrokuje preopterećenje elektroinstalacija u prostoriji.

### 7.3.1 Opasnosti od dejstva lasera

Iako se u telekomunikacijama koriste laseri male snage koji ne mogu izazvati opekotine i razaranje tkiva oni mogu pod određenim okolnostima izazvati oštećenje vida. I uz sprovedene sigurnosne mere na uređajima (isključivanje pri prekidu vlakna, nepristupačnost direktnog pristupa izvoru svetlosti) ipak može doći do oštećenja vida, pa se izričito zabranjuje direktno gledanje u optičke konektore i optičke niti kao i priključne optičke kablove prilikom optičkih merenja.

### 7.3.2 Postupak uklanjanja otpadnog materijala

Ukoliko električna oprema podleže direktivi EU 2002/96/EC WEEE koja se odnosi na uklanjanje hazardnih materija i električnog otpada, potrebno je postupiti po odgovarajućim zakonskim merama. U slučaju kvara ili isteka roka opreme potrebno je angažovati ovlašćenu kompaniju koja se bavi popravkom opreme ili uklanjanjem ove vrste otpada. Ni pod kojim uslovima nije dozvoljeno da se električni otpad i hazardne materije odlažu na javne deponije.

## 7.4 OPŠTE OBAVEZE

Opšte obaveze izvođača radova:

- Da uradi poseban elaborat o uređenju gradilišta, radu na gradilištu i radu na visini.
- Da pre početka radova obavesti nadležnu inspekciju rada, najmanje 8 dana pre početka, o početku izvođenja radova.
- Da napravi sledeće pismene instrukcije o merama zaštite na radu:
  - pravilnik o zaštiti na radu,
  - program obuke iz oblasti zaštite na radu i
  - pravilnik o proveri, ispitivanju, merenju i održavanju alata

Opšte obaveze nosioca projekta:

- Obučavanje servisera iz oblasti zaštite na radu.
- Upoznavanje servisera sa opasnostima u vezi sa radom vezanim za sve predmetne instalacije.
- Provera znanja servisera i sposobnosti za samostalan i bezbedan rad u vremenskim razmacima propisanim zakonom

## 7.5 MERE U TOKU REDOVNOG RADA

Polazeći od zakonskih normativa i specifičnosti objekta koji se gradi, u toku redovnog rada moraju se primenjivati sledeće mere zaštite:



- zabranjuju se bilo kakve aktivnosti na antenskom nosaču bazne stanice (npr., usmeravanje antene, pričvršćivanje itd.) sve dok se ne isključe predajnici bazne stanice;
- uticaj elektromagnetne emisije na životnu sredinu obavezno je utvrditi merenjima karakteristike elektromagnetnog polja na samoj lokaciji u skladu sa propisanim standardima i normama, a u cilju maksimalne zaštite ljudi i tehničkih uređaja;
- u skladu sa Pravilnikom o izvorima nejonizujućeg zračenja od posebnog interesa, vrstama izvora, načinu i periodu njihovog ispitivanja (Službeni glasnik RS br. 104/09), obavezno je izvršiti prvo merenje elektromagnetne emisije u području od interesa, kao i periodično, po potrebi. Izveštaj o izvršenom periodičnom merenju dostaviti nadležnom organu u roku od 15 dana od dana ispitivanja. Bazna stanica mora biti zaključana i zaštićena od neovlašćenog pristupa.
- Nosilac projekta je dužan da obezbedi izvršavanje programa praćenja uticaja na životnu sredinu;
- Nosilac projekta se obavezuje da baznu stanicu uključi u sistem daljinskog nadgledanja i održavanja u okviru koga treba da se nadgledaju sve kritične funkcije rada bazne stanice sa stanovišta zaštite životne sredine kao što su neovlašćeno otvaranje bazne stanice, požar i problemi u antenskim vodovima i antenskim sistemima. Nosilac projekta se obavezuje da organizuje službu neprekidnog nadgledanja rada bazne stanice 24 časa dnevno 365 dana godišnje;
- zabranjuje se pristup baznoj stanici neovlašćenim licima; pristup mogu imati samo ovlašćena lica koja su obučena za poslove održavanja i koja su upoznata sa činjenicom da se nikakve aktivnosti ne mogu obavljati na antenskom sistemu pre isključenja predajnika bazne stanice.

Na predmetnoj lokaciji neophodno je primenjivati sve navedene mere zaštite životne sredine u toku redovnog rada bazne stanice.

## 7.6 MERE U SLUČAJU UDESA

Primenom zakonskih propisa i propisanih mera zaštite verovatnoća udesa svodi se na najmanju moguću meru. Dodatno, oprema koja se instalira na lokaciji objekta zadovoljava sve međunarodne normative, a tehnološki je realizovana na najvišem svetskom nivou. Ipak, u cilju sprečavanja eventualnih incidentnih situacija, propisuju se sledeće mere zaštite:

- u slučaju neregularnosti u radu bazne stanice, na osnovu alarma generisanih u okviru centra za nadgledanje i upravljanje, Nosilac projekta je dužan da organizuje stručnu ekipu koja će obići baznu stanicu;
- u slučaju da se bazna stanica nalazi u urbanoj sredini, ekipe Nosioca projekta su dužne da u roku od 6 sati od pojave alarma izađu na lokaciju objekta i konstatuju uzroke alarma;
- u slučaju da se bazna stanica nalazi u ruralnoj sredini, ekipe Nosioca projekta su dužne da u roku od 24 sata od pojave alarma izađu na lokaciju objekta i konstatuju uzroke alarma;
- u slučaju da je generisani alarm kritičan sa stanovišta zaštite životne sredine (požar u objektu, problemi u radu antenskih sistema, i sl.) Nosilac projekta je dužan da daljinski isključi baznu stanicu iz operativnog rada.

Kako se predmetna bazna stanica nalazi u gradskoj zoni, u slučaju udesa de se primenjivati mere koje važe za baznu stanicu u urbanom području.



## 7.7 MERE PO PRESTANKU RADA BAZNE STANICE

Po prestanku rada bazne stanice, Nosilac projekta je dužan da demontira i ukloni baznu stanicu (kabinete i pripadajuće antenske sisteme) i da lokaciju na kojoj je bila instalirana bazna stanica kao i okruženje oko te lokacije ostavi u prvobitnom stanju, tj. stanju okruženja kakvo je bilo pre instalacije bazne stanice.

Pokvarena, zamenjena ili istrošena oprema radio bazne stanice se skladišti van prostora Opštine, što je povereno ovlašćenim organizacijama, u svemu prema Zakonu o upravljanju otpadom („Službeni glasnik RS“ br. 36/09, 88/10, 14/16 i 95/18 – dr. zakon), Pravilniku o načinu i postupku upravljanja istrošenim baterijama i akumulatorima („Službeni glasnik RS“ br. 86/2010) i Pravilniku o listi električnih i elektronskih proizvoda, merama zabrane i ograničenja korišćenja električne i elektronske opreme koja sadrži opasne materije, načinu i postupku upravljanja otpadom električnih i elektronskih proizvoda („Službeni glasnik RS“ br. 99/2010). Istrošene, zamenjene i pokvarene antene i kabineti bazne stanice vraćaju se distributeru, odnosno proizvođaču opreme.

Odgovorni projektant  
Milan Mitrović, dipl.inž.el.







## 8 ZAKONSKA REGULATIVA





## 8.1 SPISAK ZAKONA I PROPISA

### Zakoni

- Zakon o planiranju i izgradnji ("Službeni glasnik Republike Srbije", broj 72/09, 81/09 – ispr, 64/10 – odluka US, 24/11, 121/12, 42/13 – odluka US, 50/13 – odluka US, 98/13 – odluka US, 132/14, 145/14, 83/18, 31/19, 37/19 – dr. zakon, 9/20, 52/21 i 62/23),
- Zakon o elektronskim komunikacijama („Službeni glasnik RS“, br. 35/23),
- Zakon o elektronskim komunikacijama („Službeni glasnik RS“, br. 44/10, 60/13 – odluka US, 62/14, 95/18 – dr. zakon i 35/23 - dr. zakon)<sup>7</sup>,
- Zakon o bezbednosti i zdravlju na radu („Službeni glasnik RS“, br. 35/23),
- Zakon o zaštiti životne sredine („Službeni glasnik RS“, br. 135/04, 36/09, 72/09, 43/11 – odluka US, 14/16, 76/18, 95/18 – dr. zakon i 95/18 – dr. zakon),
- Zakon o proceni uticaja na životnu sredinu („Službeni glasnik RS“, br. 135/04 i 36/09),
- Zakon o zaštiti od požara („Službeni glasnik RS“, br. 111/09, 20/15, 87/18 i 87/18 – dr. zakoni),
- Zakon o zaštiti od nejonizujućih zračenja („Službeni glasnik RS“, br. 36/2009),
- Zakon o strateškoj proceni uticaja na životnu sredinu („Službeni glasnik RS“, br. 135/04 i 88/10);
- Zakon o integrisanom sprečavanju i kontroli zagađivanja životne sredine („Službeni glasnik RS“, br. 135/04, 25/15 i 109/21);
- Zakon o kulturnim dobrima („Službeni glasnik RS“ br. 71/94, 52/11 – dr. zakoni, 99/11 – dr. zakon, 6/20 – dr. zakon, 35/21 – dr. zakon i 129/21 – dr. zakon);
- Zakon o zaštiti prirode („Službeni glasnik RS“ br. 36/09, 88/10, 91/10 – ispr, 14/16, 95/18 – dr. zakon i 71/21);
- Zakon o upravljanju otpadom („Službeni glasnik RS“ br. 36/09, 88/10, 14/16, 95/18 – dr. zakon i 35/23).

### Propisi i Pravilnici

- Uredba o utvrđivanju Liste projekata za koje je obavezna procena uticaja i Liste projekata za koje se može zahtevati procena uticaja na životnu sredinu („Službeni glasnik RS“, br. 114/08);
- Pravilnik o izvorima nejonizujućih zračenja od posebnog interesa, vrstama izvora, načinu i periodu njihovog ispitivanja („Službeni glasnik RS“, 104/09);
- Pravilnik o granicama izlaganja nejonizujućim zračenjima („Službeni glasnik RS“, 104/09);
- Pravilnik o sadržini evidencije o izvorima nejonizujućih zračenja od posebnog interesa („Službeni glasnik RS“, 104/09);
- Pravilnik o sadržini i izgledu obrasca izveštaja o sistematskom ispitivanju nivoa nejonizujućih zračenja u životnoj sredini („Službeni glasnik RS“, 104/09);
- Pravilnik o uslovima koje treba da ispunjavaju pravna lica koja vrše poslove sistematskog ispitivanja nivoa nejonizujućih zračenja, kao i način i metode sistematskog ispitivanja u životnoj sredini („Službeni glasnik RS“ 104/09);
- Pravilnik koji moraju da ispunjavaju pravna lica koja vrše poslove ispitivanja nivoa zračenja izvora nejonizujućih zračenja od posebnog interesa („Službeni glasnik RS“ 104/09).

<sup>7</sup> Prema članu 180 Zakona o elektronskim komunikacijama („Službeni glasnik RS“, br. 35/23), danom stupanja na snagu ovog zakona prestaje da važi stari Zakon o elektronskim komunikacijama („Službeni glasnik RS“, br. 44/10, 60/13 – US, 62/14 i 95/18 – dr. zakon), osim pojedinih njegovih odredbi navedenih u istom članu.



- Plan namene radio-frekvencijskih opsega („Službeni glasnik RS“, br. 9/24),
- Ostali relevantni propisi.

## 8.2 MEĐUNARODNI PROPISI I LITERATURA

- International Commission on Nonionizing Radiation Protection: <https://www.icnirp.org/> ;
- ICNIRP Guidelines for limiting exposure to electromagnetic fields (100kHz to 300GHz), 2020., <https://www.icnirp.org/en/activities/news/news-article/rf-guidelines-2020-published.html> ;
- "Establishing a dialogue on risks from electromagnetic fields", WHO, 2002. <https://www.who.int/publications/i/item/9198045712> ;
- WHO, International EMF Project: <https://www.who.int/initiatives/the-international-emf-project> ;
- „Radiofrequency Radiation Exposure Limits“, U.S. Federal Communications Commission, <https://www.fcc.gov/general/radio-frequency-safety-0> ;
- Preporuke ETSI <https://www.etsi.org/>;
- Ostali relevantni propisi.

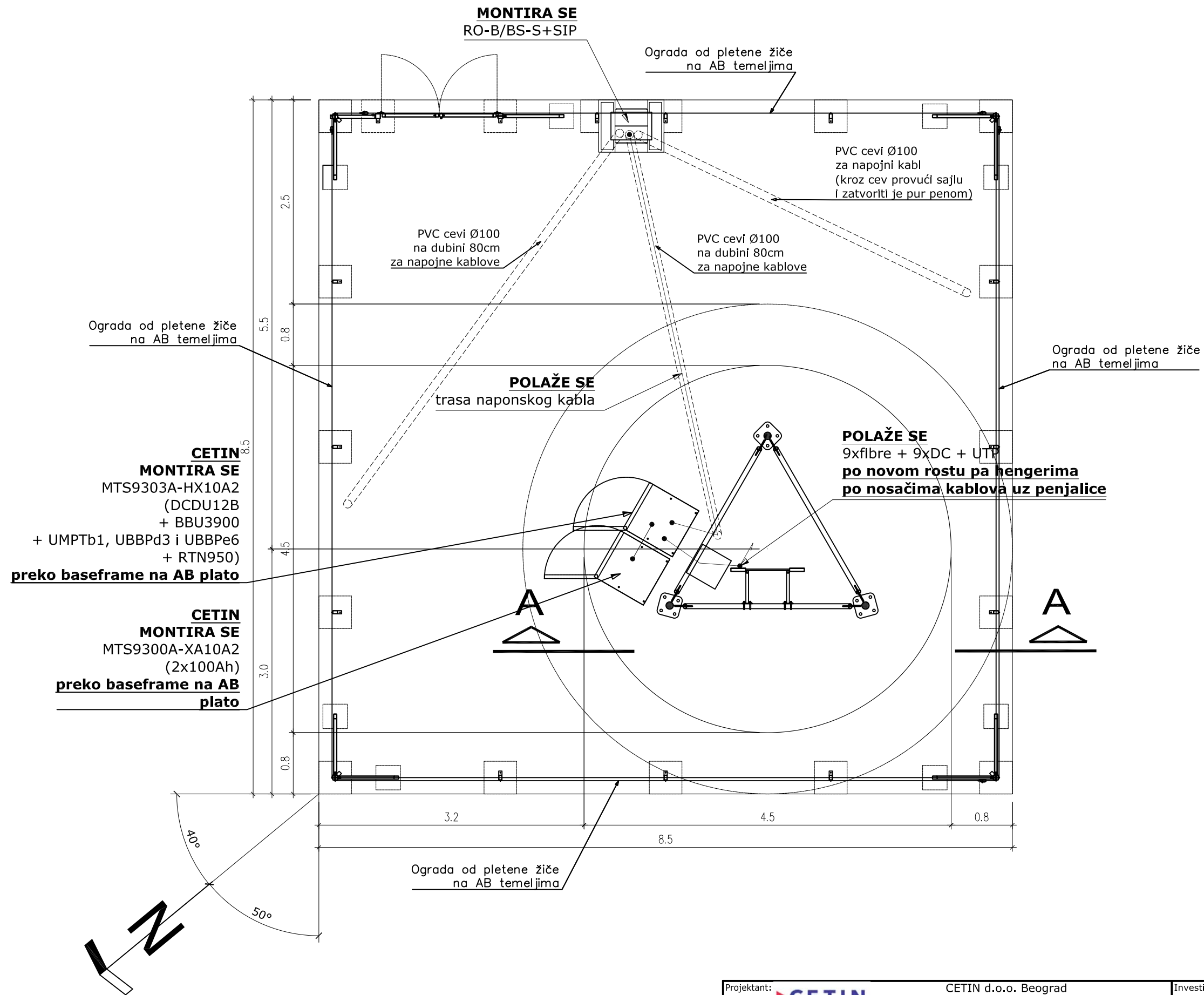
### Dokumentacija

- Informacije dobijene od operatora.

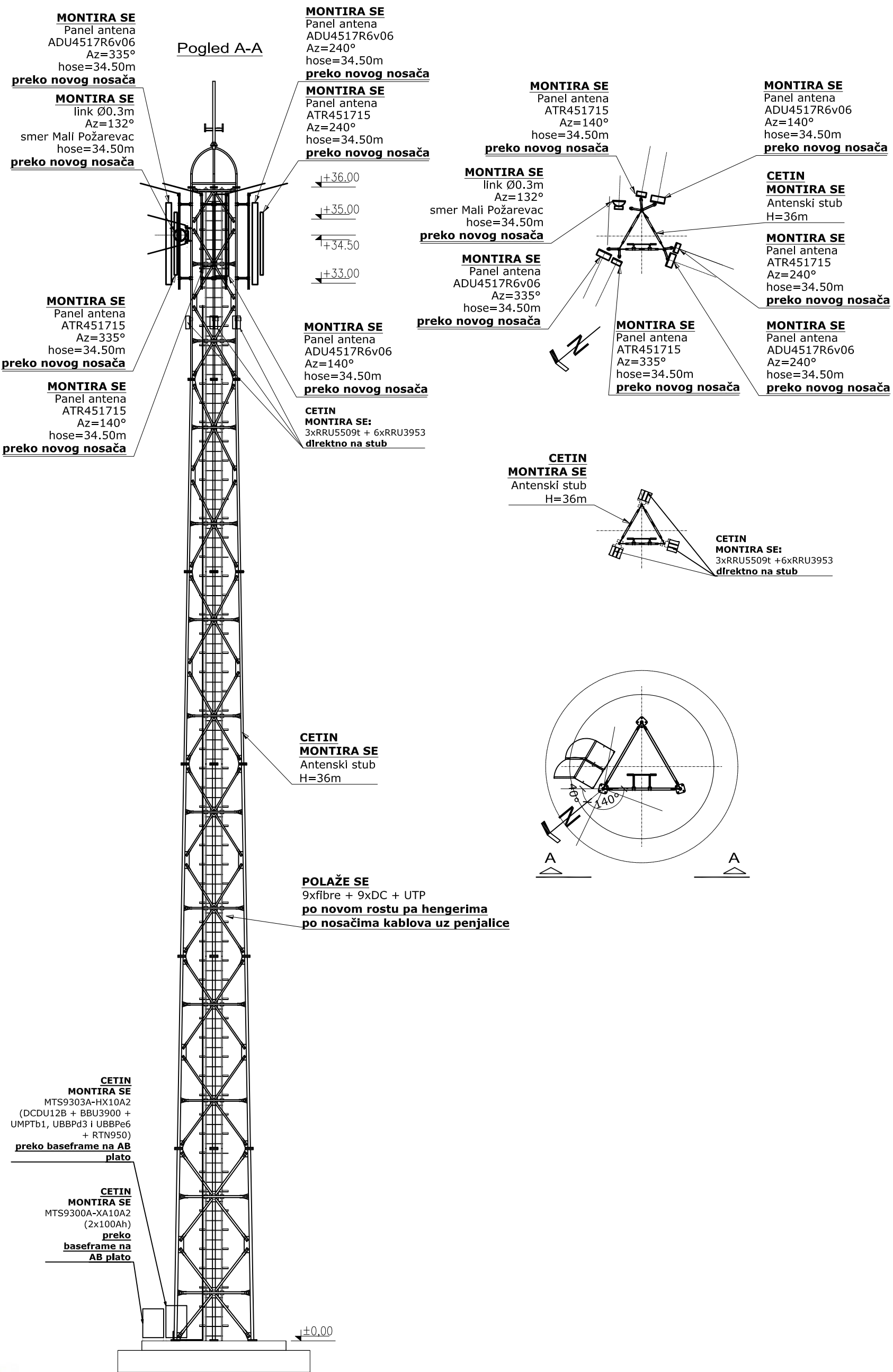


## 9 PRILOZI





Projektant:	<b>CETIN</b> MEMBER OF PPF GROUP CETIN d.o.o. Beograd Omladinskih brigada 90 - 11070 Beograd SRBIJA	Investitor:	<b>CETIN</b> MEMBER OF PPF GROUP Cetin d.o.o. Beograd Omladinskih brigada 90 11070 Beograd, Srbija
Vrsta tehničke dokumentacije:	Idejno rešenje	Objekat:	Mala Ivanča
Naziv dela projekta:	sveska 1 - Projekat arhitekture	Crtež:	Osnova sa rasporedom opreme
Odgovorni projektant:	Irena Milojević, dipl.inž.arh.	Razmera:	1:50
Broj licence odgovornog projektanta:	300 2603 03	Datum:	07.2024.
		Br. crteža:	03



Projekant:	<b>CETIN</b> MEMBER OF PPF GROUP	CETIN d.o.o. Beograd Omladinskih brigada 90 - 11070 Beograd SRBIJA
Vrsta tehničke dokumentacije:	Idejno rešenje	
Naziv dela projekta:	sveska 2.1 - Projekat konstrukcije	
Odgovorni projektant:	Marijana Todorović, dipl. građ. inž.	
Broj licence odgovornog projektanta:	310 3090 03	
Datum:	08.2024.	
Investitor:	<b>CETIN</b> MEMBER OF PPF GROUP	Cetin d.o.o. Beograd Omladinskih brigada 90 11070 Beograd, Srbija
Objekat:	Mala Ivanča	
Razmera:	1:100	
Br. crteža:	04	





Naziv:

## IZVEŠTAJ O FREKVENCIJSKI SELEKTIVNOM ISPITIVANJU NIVOA IZLAGANJA LJUDI VISOKOFREKVENTNIM ELEKTROMAGNETNIM POLJIMA

Identifikacioni broj izveštaja: AL-EMF-156-2024

Naziv lokacije: **Mala Ivanča**

Naziv i adresa korisnika: CETIN doo,  
Omladinskih brigada 90, Novi Beograd

Datum prijema zahteva: 28.08.2024.

Mesto i datum ispitivanja: Mala Ivanča, 04.09.2024.

Datum izdavanja izveštaja: 11.09.2024.



## Sadržaj

<b>1. VEZA SA DRUGIM DOKUMENTIMA .....</b>	<b>3</b>
<b>2. TERMINI. DEFINICIJE I SKRAĆENICE .....</b>	<b>4</b>
2.1 Termini i definicije .....	4
2.2 Skraćenice .....	7
2.3 Simboli fizičkih veličina .....	8
<b>3. PREDMET I SVRHA ISPITIVANJA .....</b>	<b>9</b>
3.1 Podaci o korisniku/naručiocu posla .....	9
3.2 Podaci o izvoru .....	9
<b>4. IZVOR NEJONIZUJUĆEG ZRAČENJA .....</b>	<b>10</b>
4.1 Makrolokacija .....	10
4.2 Mikrolokacija .....	11
4.3 Karakteristike izvora .....	13
4.4 Radni parametri izvora .....	13
<b>5. ISPITIVANJE (MERENJE) .....</b>	<b>14</b>
5.1 Merene veličine .....	14
5.2 Metoda merenja .....	14
5.3 Obrazloženje izbora metode .....	15
5.4 Plan i procedura merenja .....	15
5.5 Merna oprema .....	15
5.6 Parametri podešavanja .....	15
5.7 Podaci o merenju .....	16
5.8 Obrazloženje izbora mernih mesta .....	16
5.9 Položaj mernih mesta .....	17
<b>6. REZULTATI ISPITIVANJA (MERENJA) .....</b>	<b>19</b>
6.1 Merna nesigurnost .....	19
6.2 Merni rezultati preliminarnog merenja u radio-frekvencijskom opsegu (27MHZ – 3GHz) .....	20
6.3 Rezultati merenja u radio-frekvencijskim opsezima mobilnih operatora .....	24
6.4 Procena jačine električnog polja bazne stanice pri maksimalnom saobraćaju .....	27
<b>7. USAGLAŠENOST SA SPECIFIKACIJAMA .....</b>	<b>30</b>
7.1 Referentni dokumenti .....	30
7.2 Analiza rezultata sa stanovišta specifikacija .....	30
7.3 Izjava o usaglašenosti sa specifikacijama .....	32
<b>8. PRILOZI .....</b>	<b>33</b>
<b>9. NAPOMENE .....</b>	<b>33</b>



## 1. VEZA SA DRUGIM DOKUMENTIMA

### Zakoni

- [Z1] Zakon o zaštiti životne sredine („Službeni glasnik RS“, br. 135/04, 36/09, 36/09 -dr. zakon, 72/09 - dr. zakon, 43/11 - odluka US, 14/16, 76/18, 95/18 - dr. zakon i 95/18 - dr. zakon)
- [Z2] Zakon o proceni uticaja na životnu sredinu („Službeni glasnik RS“, br. 135/04 i 36/09)
- [Z3] Zakon o zaštiti od nejonizujućih zračenja („Službeni glasnik RS“, br. 36/09)
- [Z4] Zakon o elektronskim komunikacijama („Službeni glasnik RS“, br. 44/10, 60/13 – odluka US, 62/14, 95/18 – dr. zakon i 35/23 - dr. zakon)
- [Z5] Zakon o bezbednosti i zdravlju na radu („Službeni glasnik RS“, br. 35/2023)

### Pravilnici

- [P1] Pravilnik o granicama izlaganja nejonizujućim zračenjima („Službeni glasnik RS“, broj 104/09)
- [P2] Pravilnik o izvorima nejonizujućih zračenja od posebnog interesa, vrstama izvora, načinu i periodu njihovog ispitivanja („Službeni glasnik RS“, broj 104/09)
- [P3] Plan namene radio-frekvencijskih opsega, („Službeni glasnik RS“, broj 89/2020)

### Standardi

- [S1] SRPS ISO/IEC 17025:2017 Opšti zahtevi za kompetentnost laboratorija za ispitivanje i laboratorija za etaloniranje
- [S2] SRPS ISO/IEC 17025:2017/Ispr.1:2018 Opšti zahtevi za kompetentnost laboratorija za ispitivanje i laboratorija za etaloniranje - Ispravka 1
- [S3] SRPS EN 50413:2020 Osnovni standard za procedure merenja i proračuna izloženosti ljudi električnim, magnetskim i elektromagnetskim poljima (od 0 Hz do 300 GHz)
- [S4] SRPS EN 50420:2008 Osnovni standard za procenu izlaganja ljudi elektromagnetskim poljima iz samostalnog radio predajnika (od 30 MHz do 40 GHz)
- [S5] SRPS EN 61566:2009 Merenje izlaganja radiofrekvencijskim elektromagnetnim poljima - Jačina polja u opsegu frekvencija od 100 kHz do 1 GHz
- [S6] SRPS EN 62232:2017 Određivanje jačine RF polja, gustine snage i SAR u blizini radiokomunikacionih baznih stanica radi procene izlaganja ljudi

### Procedure

- [M1] QP.010 Metodologija za ispitivanje elektromagnetnog zračenja u životnoj sredini u visokofrekventnom opsegu

### Uputstva

- [U1] QU.002: Uputstvo za procenu merne nesigurnosti rezultata merenja
- [U2] QU.003: Uputstvo o izveštavanju o rezultatima merenja

### Rečnik

- [R1] VIM - Međunarodni rečnik metrologije - osnovni i opštih pojmovi i pridruženi termini ("International vocabulary of metrology - basic and general concepts and associated terms. 3rd edition)

### Internet adrese

[I1]	Republički zavod za statistiku. popis: <a href="http://www.stat.gov.rs/sr-Latn/oblasti/popis">http://www.stat.gov.rs/sr-Latn/oblasti/popis</a>
[I2]	Google Maps: <a href="https://www.google.rs/maps/place/">https://www.google.rs/maps/place/</a>
[I3]	RATEL baza podataka o korišćenju RF spektra: <a href="http://registar.ratel.rs/sr/reg203">http://registar.ratel.rs/sr/reg203</a>
[I4]	RATEL Baza podataka o korišćenju radiodifuznog spektra: <a href="http://registar.ratel.rs/cyr/reg204">http://registar.ratel.rs/cyr/reg204</a>



[15]	<a href="https://katastar.rgz.gov.rs/eKatastarPublic/PublicAccess.aspx">https://katastar.rgz.gov.rs/eKatastarPublic/PublicAccess.aspx</a>
[16]	<a href="https://a3.geosrbija.rs/">https://a3.geosrbija.rs/</a>

## 2. TERMINI. DEFINICIJE I SKRAĆENICE

### 2.1 TERMINI I DEFINICIJE

Pojam	Objašnjenje
bazična ograničenja	ograničenja izloženosti vremenski promenljivim električnim, magnetnim ili elektromagnetnim poljima određena na osnovu utvrđenih efekata ovih polja na zdravlje ljudi
bazna stanica (BS)	jedinstveni naziv za lokaciju na kojoj se nalaze primopredajni radio uređaji i odgovarajuća telekomunikaciona oprema za povezivanje mobilnih stanica sa ostalim delovima javne mobilne telekomunikacione mreže
Boosting Factor (BF)	faktor pojačanja snage bazne stanice, radio-sistem LTE
Broadcast Control Channel (BCCH)	identifikacija kontrolnog kanala radio-sistema GSM
Channel Bandwidth (CBW)	širina kanala, radio-sistem LTE
Code Division Multiple Access (CDMA)	radio-sistem koji koristi tehniku višestrukog pristupa sa kodnom raspodelom kanala; korisnici zajednički koriste iste frekvencijske nosioce a raspoznaju se po različitim pseudo- slučajnim sekvencama (kodovima)
daleko polje	elektromagnetno polje toliko udaljeno od izvora da ima karakter ravanskog talasa
downlink	silazna veza (od bazne stanice ka mobilnim stanicama)
elektromagnetno polje (EMP)	periodično promenljivo električno i magnetno polje koje određuju četiri vremenski i prostorno zavisne fizičke veličine: jačina električnog polja, gustina električnog fluksa, jačina magnetnog polja i magnetna indukcija
elektromagnetno zračenje (EMZ)	prenos energije elektromagnetnim talasima
E-UTRA Absolute Radio Frequency Channel Number (EARFCN)	identifikacija nosioca, radio-sistem LTE
frekvencija	broj promena u jedinici vremena
faktor izloženosti	odnos izmerene vrednosti i referentnog graničnog nivoa
frekventna modulacija (FM)	modulacija pri kojoj se noseća frekvencija menja proporcionalno signalu korisne informacije
Frequency Division Multiple Access (FDMA)	višestruki pristup sa frekventnom raspodelom
Global System for Mobile telephony (GSM)	globalni mobilni telekomunikacioni sistem; radio-sistem 2G generacije za prenos govora i podataka niskog protoka
GSM 900	GSM radio-sistem koji koristi opseg frekvencija 900 MHz
DCS 1800	GSM radio-sistem koji koristi opseg frekvencija 1800 MHz (DCS-1800)
gustina snage (S)	snaga zračenja ekvivalentnog ravnog talasa koji pada vertikalno na jediničnu površinu [W/m <sup>2</sup> ]
ispitivanje nejonizujućeg zračenja	Merenje, a po potrebi i proračun parametara EMP i njegove prostorne raspodele u životnoj sredini
izlaganje stanovništva	izlaganja usled akcidenta i odobrenih primena izvora nejonizujućih zračenja, osim medicinskog i profesionalnog izlaganja i izlaganja osnovnom nivou zračenja iz prirode



izvor nejonizujućeg zračenja	Uređaj, instalacija ili objekat koji emituje ili može da emituje nejonizujuće zračenje
jačina električnog polja (E)	vektorska veličina, sila koja se ispoljava na naelektrisanu česticu bez obzira na njeno kretanje u prostoru [V/m]
jačina magnetnog polja (H)	vektorska veličina koja uz magnetnu indukciju određuje magnetno polje u bilo kojoj tački u prostoru [A/m]
koeficijent osetljivosti komponente merne nesigurnosti (ci)	faktor uticaja vrednosti merene veličine na vrednost komponente merne nesigurnosti
koeficijent proširenja (k)	numerički faktor koji se koristi kao množilac kombinovane standardne nesigurnosti da bi se dobila proširena nesigurnost
kombinovana merna nesigurnost (uc )	standardna nesigurnost merenja rezultata kada je on dobijen iz broja ili drugih količina
<i>Long Term Evolution (LTE)</i>	radio-sistem bežične telekomunikacije 4G generacije za brzi prenos i veliki kapacitet u prenosu podataka, zasnovan na modulacionim metodima OFDMA i SC-FDMA i MIMO tehnologiji
LTE 1800	LTE radio-sistem koji koristi opseg frekvencija 1800 MHz
LTE 800	LTE radio-sistem koji koristi opseg frekvencija 800 MHz
magnetna indukcija (B)	vektorska veličina, određuje koliko je magnetno polje jako; karakteriše delovanje magnetnog polja na naelektrisane čestice koje se kreću [T]; sinonim: gustina magnetnog fluksa
merena veličina	određena fizička veličina koja je podvrgnuta merenju a koju je naravno moguće meriti
merenje	niz operacija sa ciljem utvrđivanja vrednosti neke fizičke veličine
merna nesigurnost	parametar povezan sa rezultatom merenja koji karakteriše disperziju vrednosti koje bi se mogle opravdano pripisati merenoj veličini
metod merenja	logičan niz operacija, uopšteno opisanih, koje se koriste za izvođenje merenja
metodologija	logičan redosled procedura prilikom izvršavanja zadatka
mobilna stanica	oprema i softver korisnika za komunikaciju unutar javne mobilne telekomunikacione mreže; mobilni telefon
mobilna telefonija	komunikacioni sistem u kome korisnici koriste vezu putem visokofrekventnih elektromagnetnih talasa
Multi-mode Radio Frequency Unit (MRFU)	radio-jedinica koja podržava rad više radio-sistema
<i>Multiple-input multiple-output (MIMO)</i>	tehnologija bežične komunikacije koja istovremenom primenom više predajnih i prijemnih antena omogućuje veći kapacitet prenosnog kanala i bolji prijem signala (smanjenje verovatnoće greške)
nejonizujuće zračenje	elektromagnetno zračenje koje ima energiju fotona manju od 12,4 eV tako da ne može da izazove jonizaciju (ukloni elektron iz atoma ili molekula), već samo ekscitaciju (prelazak elektrona na više energetske stanje); najvažniji segmenti su niskofrekvencijsko zračenje (0 - 10 kHz) i radio-frekvencijsko zračenje (10 kHz - 300 GHz)
operator (mobilni)	pravno ili fizičko lice koje gradi, poseduje i eksploatiše telekomunikacionu mrežu i/ili pruža telekomunikacionu uslugu
<i>Orthogonal Frequency Division Multiple Access (OFDMA)</i>	metod modulacije za downlink radio-sistema LTE; tehnika višestrukog pristupa zasnovana na deljenju raspoloživog propusnog opsega na niz ortogonalnih podnosilaca, koji se dalje dele na nekoliko podkanala (klastera)
<i>Physical Cell Identity (PCI)</i>	fizička identifikacija ćelije (sektora), radio-sistem LTE



Primary Common Pilot Channel (P-CPICH)	pilot kanal; primarni kontrolni kanal bazne stanice, radio-sistem UMTS
Primary Synchronisation Code (PSC)	identifikacija ćelije (sektora) u UMTS pilot kanalu
proširena merna nesigurnost (U)	interval u kome će rezultat merenja iskazati pravu vrednost uz zadati nivo poverenja
Radio Frequency Unit (RFU)	radio-jedinica; modul BS za obradu signala koji se šalje anteni/preuzima od antene (modulacija/demodulacija, pojačanje, analogno/digitalna konverzija, filterisanje), kontrolu snage i signala RET, napajanje i sl.
Radio-frekvencijsko (RF) zračenje	opseg VF EM zračenja frekvencije 300 kHz ÷ 300 GHz ravanski tala unifromno raspoređena jačina električnog i magnetnog polja u ravnima upravnim na pravac prostiranja
referentni granični nivo	nivo izlaganja stanovništva EMP koji služi za praktičnu procenu izloženosti; najveća dopuštena vrednost parametara EMP (jačina električnog polja, magnetna indukcija, efektivna izračena snaga) izvora nejonizirajućeg zračenja
referentni signal (RS)	kontrolni kanal za radio-sistem LTE
Remote Electrical Tilt (RET)	jedinica za daljinsko podešavanje električnog nagiba antene
Remote Radio Unit (RRU)	radio-jedinica instalirana na stubu, van kabineta
Resolution Bandwidth (RBW)	propusni opseg filtera rezolucije kojim se određuje preciznost i osetljivost uređaja (selektivnost signala)
rezultat merenja	vrednost pripisana merenoj veličini, dobijena merenjem
Single Carrier Frequency Division Multiple Access (SC-FDMA)	tehnika višestrukog pristupa za uplink radio-sistema LTE
Specific Absorption Rate (SAR)	brzina apsorpcije energije po jedinici mase; količina energije koje telo apsorbuje prilikom izloženosti EMZ [W/kg]
standardna nesigurnost (u)	nesigurnost rezultata merenja izražena kao standardna devijacija
stanovništvo	lica svih godina starosti, pola i zdravstvenog stanja koja obavljaju sve životne aktivnosti; ne moraju biti svesna da su izložena nejonizujućem zračenju i ne moraju da poznaju štetne efekte ovog zračenja
Tower Mounted Amplifier (TMA)	stubni antenski pojačavač uplink signala
UMTS Terrestrial Radio Access (UTRA)	tehnologija bežičnog pristupa radio-sistema UMTS
Universal Mobile Telecommunications System (UMTS)	Univerzalni mobilni telekomunikacioni radio-sistem 3G generacije implementiran na tlu Evrope
UMTS 2100	UMTS radio-sistem koji koristi opseg frekvencija 2100 MHz
UMTS 900	UMTS radio-sistem koji koristi opseg frekvencija 900 MHz
uplink	uzlazna veza (od mobilne stanice ka baznoj stanici)
UTRA Absolute Radio Frequency Channel Number (UARFCN)	identifikacija nosioca radio-sistema UMTS
Video Bandwidth (VBW)	propusni opseg video filtera instrumenta kojim se utiče da raspodela na dijagramu optički izgleda glatkije i čistije (bez šuma i pojedinačnih frekvencija koje odskaču)
visokofrekvencijsko (VF) zračenje	opseg nejonizujućeg zračenja od 10 kHz do 300 GHz
višestruko prostiranje talasa (engl. multipath)	prostiranje talasa od predajnika do prijemnika različitim putevima (direktno i indirektno); ako su talasi na prijemnoj anteni primljeni u fazi, pojačavaju jedan drugog; ako su fazno pomereni, može doći do fedinga



<i>WCDMA Radio Frequency Unit (WRFU)</i>	radio-jedinica koja podržava radio-sistem UMTS
<i>Wideband CDMA (WCDMA)</i>	unapređena CDMA tehnologija radio-pristupa 3G generacije, koristi je radio-sistem UMTS
<i>WLAN</i>	Bežična lokalna pristupna mreža
<i>zona povećane osetljivosti</i>	područje stambene zone u kome se osobe mogu zadržavati i 24 sata dnevno; škole, domovi, predškolske ustanove, porodilišta, bolnice, turistički objekti, dečja igrališta
<i>životna sredina</i>	skup prirodnih i stvorenih vrednosti čiji kompleksni međusobni odnosi čine okruženje, prostor i uslove za život

## 2.2 SKRAĆENICE

Skraćenica	Značenje
BCCH	<i>Broadcast Control Channel</i>
BS	bazna stanica
CDMA	<i>Code Division Multiple Access</i>
EARFCN	E-UTRA Absolute Radio Frequency Channel Number
EM	elektromagnetno
EMP	elektromagnetno polje
EMZ	elektromagnetno zračenje
FDMA	<i>Frequency Division Multiple Access</i>
FM	frekventna modulacija
GSM	<i>Global System for Mobile telephony</i>
LTE	<i>Long Term Evolution</i>
MIMO	<i>Multiple-Input Multiple-Output</i>
MN	merna nesigurnost
MRFU	<i>Multi-mode Radio Frequency Unit</i>
OFDMA	<i>Orthogonal Frequency Division Multiple Access</i>
OK	optički kabl
OT	operator „Orion telekom“
P-CPICH	<i>Primary Common Pilot Channel</i>
PCI	<i>Physical Cell Identity</i>
PSC	<i>Primary Synchronisation Code</i>
RATEL	Regulatorna agencija za elektronske komunikacije i poštanske usluge
RET	<i>Remote Electrical Tilt</i>
RF	radio-frekvencijsko (zračenje)
RFU	<i>Radio Frequency Unit</i>
RMS	efektivna vrednost
RRU	<i>Remote Radio Unit</i>
RS	referentni signal
SC-FDMA	<i>Single Carrier Frequency Division Multiple Access</i>
TMA	<i>Tower Mounted Amplifier</i>
CN	operator „Cetin“
TRX	primopredajnik
TS	operator „Telekom Srbija“
TV	televizija
UARFCN	<i>UTRA Absolute Radio Frequency Channel Number</i>
UMTS	<i>Universal Mobile Telecommunications System</i>
UTRA	<i>UMTS Terrestrial Radio Access</i>
VF	visokofrekvencisko



A1 operator „A1 Srbija“  
WRFU WCDMA Radio Frequency Unit

### 2.3 SIMBOLI FIZIČKIH VELIČINA

Simbol	Značenje (jedinica mere)
$B$	magnetna indukcija [ $\mu\text{T}$ ]
$B_L$	referentni granični nivo magnetne indukcije [ $\mu\text{T}$ ]
$B_{mt}$	ekstrapolirana magnetna indukcija na mernom mestu (svi sektori) [ $\mu\text{T}$ ]
$BF$	faktor pojačanja snage, radio-sistem LTE
$c_i$	koeficijent osetljivosti komponente merne nesigurnosti
CBW	širina kanala (Channel Bandwidth) [Hz]
$E$	jačina električnog polja [V/m]
$E_{cp}$	izmerena jačina električnog polja UMTS pilot kanala (sa proširnom MN) [V/m]
$E_{ik}$	izmerena jačina električnog polja kontrolnog kanala (sa proširenim MN) [V/m]
$E_L$	referentni granični nivo jačine električnog polja [V/m]
$E_{mk}$	ekstrapolirana maksimalna jačina električnog polja UMTS nosioca [V/m]
$E_{ms}$	ekstrapolirana maksimalna jačina električnog polja sektora [V/m]
$E_{mt}$	ekstrapolirana maksimalna jačina električnog polja na mernom mestu (svi sektori) [V/m]
$E_{op}$	izmerena jačina trenutnog električnog polja radio-sistema operatora sa proširenim MN [V/m]
$E_{RS}$	izmerena jačina električnog polja referentnog signala sa priključka MIMO antene sa proširenim MN [V/m]
$E_{RS0}$	izmerena jačina električnog polja referentnog signala sa prvog priključka MIMO antene [V/m]
$E_{RS1}$	izmerena jačina električnog polja referentnog signala sa drugog porta MIMO antene [V/m]
$E_{rs}$	jačina trenutnog električnog polja radio-sistema od svih operatora [V/m]
$f$	frekvencija [Hz]
$f_c$	centralna frekvencija kontrolnog kanala [Hz]
$f_{max}$	gornja frekvencija frekventnog opsega radio-sistema [Hz]
$f_{min}$	donja frekvencija frekventnog opsega radio-sistema [Hz]
$H$	jačina magnetnog polja [A/m]
$H_L$	referentni granični nivo jačine magnetnog polja [A/m]
$H_{mt}$	ekstrapolirana jačina magnetnog polja na mernom mestu (svi sektori) [A/m]
$k$	koeficijent proširenja merne nesigurnosti
$n_{cp}$	korekcionni faktor ekstrapolacije, radio-sistem UMTS
$n_{RS}$	odnos maksimalne ukupne izlazne snage i snage referentnog signala BS, radio-sistem LTE
$n_k$	broj kanala (primopredajnika) u sektoru, radio-sistemi GSM 900 i DCS 1800
$n_{sc}$	broj podnosioca (radio-sistem LTE)
RBW	propusni opseg filtera rezolucije (Resolution Bandwidth) [Hz]
$S$	gustina snage [ $\text{W}/\text{m}^2$ ]
SAR	specifična brzina apsorbovanja energije (Specific Absorbtion Rate) [W/kg]
$S_L$	referentni granični nivo gustine snage [ $\text{W}/\text{m}^2$ ]
$S_{mt}$	ekstrapolirana gustina snage na mernom mestu (svi sektori) [ $\text{W}/\text{m}^2$ ]
$U$	proširena merna nesigurnost [%]
$u$	standardna nesigurnost [dB]
$u_c$	kombinovana merna nesigurnost
VBW	propusni opseg video filtera instrumenta (Video BandWidth) [Hz]



### 3. PREDMET I SVRHA ISPITIVANJA

Predmet ispitivanja je merenje jačine električnog polja visokofrekventnog nejonizujućeg zračenja u okolini aktivnih izvora elektromagnetnog zračenja. U ovom izveštaju predmet ispitivanja je trenutno opterećenje životne sredine u bližoj okolini lokacije na **katastarskoj parceli 3103, Mala Ivanča**, gde se planira montaža nove Bazne Stanice mobilne telefonije **Mala Ivanča** operatora **Cetin**.

Svrha ispitivanja je utvrđivanje uticaja ispitivanih izvora zračenja, njihovo učešće u ukupnom nivou izloženosti u odnosu na granice iz Pravilnika, odnosno utvrđivanje nivoa izlaganja ljudi prema propisima kojima je regulisana bezbednost pri izlaganju stanovništva nejonizujućim zračenjima visokih frekvencija.

#### 3.1 PODACI O KORISNIKU/NARUČIOCU POSLA

Naziv korisnika:	CETIN doo
PIB:	112035829
Adresa:	Omladinskih brigada 90, 11070 Novi Beograd
Ugovor:	139 od 01.07.2020.

#### 3.2 PODACI O IZVORU

Naziv izvora:	Bazna stanica <b>Mala Ivanča</b>
Namena (tip) izvora:	GSM900, UMTS900, LTE800, LTE1800, LTE2100
Adresa:	-
Geografske koordinate:	44 35 18.8N 20 36 49.1E
Katastarska parcela:	3103
Katastarska opština:	Mala Ivanča
Opština:	Sopot

## 4. IZVOR NEJONIZUJUĆEG ZRAČENJA

### 4.1 MAKROLOKACIJA

**Opština Sopot** je gradska opština Grada Beograda. Zauzima površinu od 27.075 ha, na kojoj prema podacima sa poslednjeg popisa 2022. godine živi 19.026 stanovnika. Ime Sopot je staroslovenskog porekla i znači - „izvor ili voda koja se obrušava“. Varoš Sopot nastala je usred sela Ropočeva i prvi put se pominje u Langerovoj karti sa početka 19. veka, gde su ucrtani Ropočevo i Sopot kao posebna sela. U sastavu beogradskih opština je od 1956.

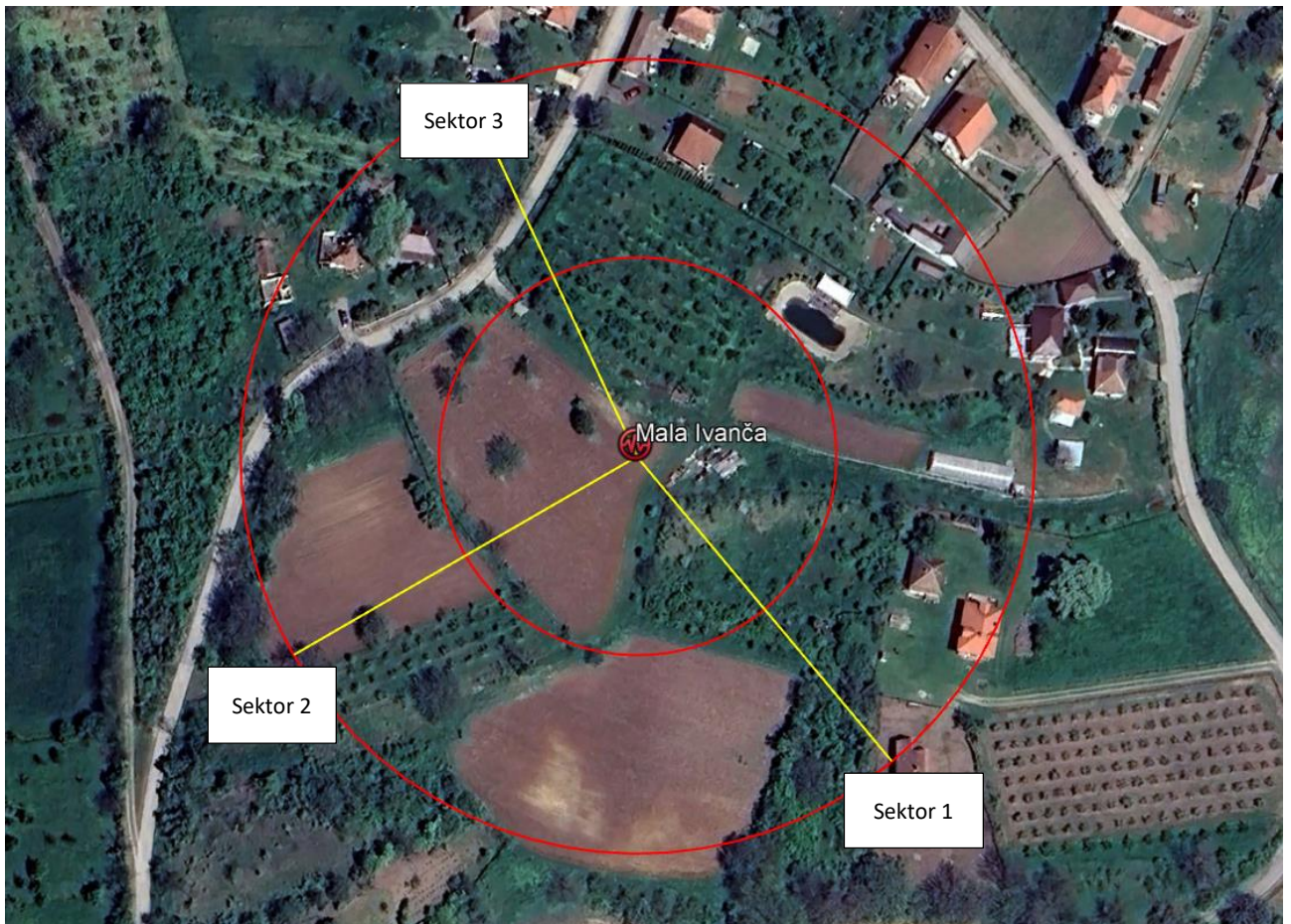
**Mala Ivanča** je naselje u Gradskoj opštini Sopot u Gradu Beogradu. Prema popisu iz 2002. bilo je 1701 stanovnika. U naselju Mala Ivanča živi 1389 punoletnih stanovnika, a prosečna starost stanovništva iznosi 42,2 godina (40,5 kod muškaraca i 43,9 kod žena). U naselju ima 560 domaćinstava, a prosečan broj članova po domaćinstvu je 3,04.



Slika 1: Gradska opština Sopot na karti beogradskih opština

## 4.2 MIKROLOKACIJA

Na katastarskoj parceli 3103, Mala Ivanča, planira se montaža novog antenskog stuba na kom će se nalaziti Cetin bazna stanica **Mala Ivanča** (GSM900, UMTS900, LTE800, LTE1800, LTE2100). Planira se montaža šest panel antena koje će biti raspoređene u tri sektora, tako da se u svakom sektoru nalaze po dve panel antene. Radio moduli biće montirani na antenskim nosačima kod pripadajućih antena. Kabineti bazne stanice biće smešteni u podnožju rešetkastog antenskog stuba.



Slika 2: Satelitski snimak predmetne lokacije  
(crveno – krugovi od 50 i 100m poluprečnika)

U neposrednoj blizini predmetne lokacije nalaze se stambeni objekti, poslovni/pomoćni objekti i zelene površine. Najbliži stambeni objekat nalazi se na rastojanju od oko 75m severno od mesta montaže buduće bazne stanice i ne nalazi se u direktnom pravcu zračenja antenskog sistema.

Pregledom podataka u bazi RATEL-a i proverom na terenu, nisu uočene druge bazne stanice u krugu od 150m od predmetne lokacije.

Na narednoj fotografiji dat je prikaz mesta na kom se planira montiranje nove bazne stanice.



Slika 3: Prikaz mesta na kom se planira montaža nove bazne stanice



### 4.3 KARAKTERISTIKE IZVORA

Karakteristike antenskog sistema kao i parametri rada planirane bazne stanice dobijeni su od operatora.

### 4.4 RADNI PARAMETRI IZVORA

Radni parametri planirane Cetin bazne stanice Mala Ivanča dati su u narednoj tabeli.

**Tabela 1. Radni parametri planirane bazne stanice Mala Ivanča**

Tip RBS	Radio-sistem	Sektor	Izlazna snaga	Konfiguracija	BCCH
HUAWEI	GSM 900	1	30W	2	-
		2	30W	2	-
		3	30W	2	-

Tip RBS	Radio-sistem	Sektor	Izlazna snaga	Konfiguracija	PSC	UARFCN
HUAWEI	UMTS 900	1	1x40W	1	-	-
		2	1x40W	1	-	-
		3	1x40W	1	-	-

Tip RBS	Radio-sistem	Sektor	Izlazna snaga	Konfiguracija	PCI	BW
HUAWEI	LTE 800	1	MIMO 2x40W	1	-	10
		2	MIMO 2x40W	1	-	10
		3	MIMO 2x40W	1	-	10

Tip RBS	Radio-sistem	Sektor	Izlazna snaga	Konfiguracija	PCI	BW
HUAWEI	LTE 1800	1	MIMO 2x40W	1	-	20
		2	MIMO 2x40W	1	-	20
		3	MIMO 2x40W	1	-	20

Tip RBS	Radio-sistem	Sektor	Izlazna snaga	Konfiguracija	PCI	BW
HUAWEI	LTE 2100	1	MIMO 2x40W	1	-	15
		2	MIMO 2x40W	1	-	15
		3	MIMO 2x40W	1	-	15



## 5. ISPITIVANJE (MERENJE)

### 5.1 MERENE VELIČINE

Efektivna (RMS) vrednost jačine (intenziteta vektora) E i frekvencija f električnog polja.

### 5.2 METODA MERENJA

Merenje je sprovedeno prema **QP.010 Metodologija za ispitivanje elektromagnetnog zračenja u životnoj sredini u visokofrekventnom opsegu** Astel Laboratorije, saglasno standardima [S1] - [S6].

Opseg ispitivanih frekvencija (u ovom slučaju) je u celokupnom opsegu rada merne sonde od 27MHz – 3GHz i uskopojasno (frekvencijski selektivno) u frekvencijskim opsezima radio-sistema baznih stanica mobilnih operatora (*downlink*) i odgovarajućim kontrolnim kanalima, Tabela 2. Jačina električnog polja referentnog signala (LTE) se meri LTE dekoderom (*code selective* merenje), a jačina električnog polja pilot kanala (UMTS) primenom UMTS P-CPICH demodulatora.

**Tabela 2. Predajni radio-frekvencijski opsezi radio-sistema baznih stanica operatora mobilne telefonije**

Radio-sistem	Operator	Frekvencijski opseg [MHz]	Kanali
CDMA-TS	Telekom Srbija	421,875 - 424,375	1101,1151
CDMA-OT	Orion telekom	425,625 - 428,125	1251,1301
LTE 800-TS	Telekom Srbija	791 - 801	796 (EARFCN 6200)
LTE 800-CT	Cetin	801 - 811	806 (EARFCN 6300)
LTE 800-A1	A1 Srbija	811 - 821	816 (EARFCN 6400)
GSM 900-A1	A1 Srbija	935,1 - 939,3	1-21
UMTS 900-A1	A1 Srbija	ne koristi se	ne koristi se
GSM 900-TS-1	Telekom Srbija	939,5 - 939,9	23 - 24
UMTS 900-TS	Telekom Srbija	939,9 - 944,1	25 ÷ 45 (UARFCN 3010)
GSM 900-TS-2	Telekom Srbija	944,1 - 949,1	46-70
GSM 900-CT-1	Cetin	949,3 - 951,3	72 -81
UMTS 900-CT	Cetin	951,7 - 955,9	84 ÷ 104 (UARFCN 3069)
GSM 900-CT-2	Cetin	956,3 - 958,9	107 ÷ 119
DCS 1800-CT1	Cetin	1.805,1 - 1.805,9	512 ÷ 515
LTE1800-CT	Cetin	1.805,9 - 1.824,1	516 ÷ 606 (EARFCN 1300; 20 MHz)
DCS 1800-CT2	Cetin	1.824,1 - 1.824,9	607 ÷ 610
DCS 1800-TS-1	Telekom Srbija	1.825,1 - 1.825,9	612 ÷ 615
LTE 1800-TS	Telekom Srbija	1.825,9 - 1.844,1	616 ÷ 706 (EARFCN 1500; 20 MHz)
DCS 1800-TS-2	Telekom Srbija	1.844,1 - 1.844,9	707 ÷ 710
DCS 1800-A1	A1 Srbija	1.845,0 - 1.875,0	712 - 861
LTE 1800-A1	A1 Srbija	1.845,0 - 1.875,0	(EARFCN 1651; 10 MHz) EARFCN 1795; 20 MHz
U/L 2100-TS	Telekom Srbija	2.125 - 2.140	UARFCN 10638, 10663, 10688
U/L 2100-A1	A1 Srbija	2.140 - 2.155	UARFCN 10712 , 10737, 10762
UMTS 2100-CT	Cetin	2.155 - 2.170	UARFCN 10788, 10813, 10838
LTE 2100-CT	Cetin	2.160 - 2.170	UARFCN 550



### 5.3 OBRAZLOŽENJE IZBORA METODE

Izabrana metoda je u skladu sa zahtevima za merenje jačine električnog polja bazne stanice i procenu izlaganja stanovništva.

Primenjeni su sledeći principi i pretpostavke:

- Merenje se obavlja u zoni dalekog polja;
- Elektromagnetno polje potiče od više nezavisnih izvora - neophodna su izotropna merenja;
- Vremensko usrednjavanje izmerenih vrednosti odnosi se na kvadrate efektivnih vrednosti električnog polja u vremenskom intervalu od 6 minuta.

### 5.4 PLAN I PROCEDURA MERENJA

Postupak merenja je opisan u **QP.010: Metodologiji za ispitivanje elektromagnetnog zračenja u životnoj sredini u visokofrekventnom opsegu [M1]**. Pre dolaska na lokaciju prouči se satelitski snimak terena i uoči orijentacija postavljenih antena. Na osnovu karakteristika izvora i konfiguracije objekata, uoče se oblasti u kojima se očekuje najjače dejstvo električnog polja i tako dobije inicijalna procena mernih mesta. Na terenu se na osnovu te inicijalne procene i analizom zahteva za merna mesta izvrše preliminarna merenja i u skladu sa izmerenim vrednostima utvrde konačna merna mesta na osnovu kojih je moguće dobiti najbolju ocenu nivoa elektromagnetnog zračenja i uticaja na stanovništvo i životnu sredinu, sa naglaskom na zone povećane osetljivosti.

Merna mesta se identifikuju geografskim koordinatama, nadmorskom visinom i opisuju i snime fotoaparatom. Merna sonda (antena) se postavlja na udaljenosti od bar 1 m od prepreka (reflektujućih površina) tako da izvor zračenja bude optički vidljiv. Merenje u stanovima se po pravilu obavlja na balkonu ili u sobi uz prozor na udaljenosti od 0.5 m do 1 m, gde se očekuje najjače električno polje.

### 5.5 MERNA OPREMA

U skladu sa zahtevima standarda SRPS EN 61566 tačka 6.2.3 i SRPS EN 62232 tačka 8.2.2 i tačka B.3.1.2.2 pri merenju u uslovima kompleksnog polja (postoje signali od više izvora različitih/nepoznatih pravaca i polarizacija) obavezno je korišćenje izotropne merne sonde. Primenjeni merni instrumenti ispunjavaju tehničke uslove koje ovi standardi propisuju.

Merna oprema:	Datum etaloniranja:	Datum važenja:
Merač temperature i vlažnosti TROTEC, BC21, serijski broj : 180300756	21.10.2023.	21.10.2027.
Uređaj za selektivno merenje visokofrekvencijskog elektromagnetnog polja SRM-3006, proizvođača NARDA, serijski broj : P-0109	12.09.2022.	12.09.2025.
Antena NARDA Three axis, E-Field, 27MHz – 3GHz 3501/03, serijski broj : M-0141	12.09.2022.	12.09.2025.

### 5.6 PARAMETRI PODEŠAVANJA

Parametri podešavanja instrumenta podrazumevaju pravilan izbor servisnih tabela sa definisanim RBW-om presetovanih na računaru. Takođe, u zavisnosti od tehnologije koja se meri primenjuju se određeni parametri podešavanja. Većina parametara se unapred može i mora definisati a samim tim mogu se kreirati i određene merne rutine odnosno preseti automatskog merenja zadatih parametara. U nastavku su date servisne tabele koje se koriste pri merenju. U levom delu je data tabela koja se koristi pri preliminarnom merenju u celom opsegu



rada merne sonde 27MHz – 3GHz, a u desnom delu je data servisna tabela koja se koristi pri selektivnom merenju odnosno detaljnijem merenju pojedinih kanala mobilnih operatora.

Service Table				Service Table			
Lower Frequency	Upper Frequency	Name	RBW	Lower Frequency	Upper Frequency	Name	RBW
27 MHz	47 MHz	Vojska, MUP	5 MHz	87.5 MHz	108 MHz	FM Radio	200 kHz
47 MHz	68 MHz	TV Band I	5 MHz	174 MHz	230 MHz	TV-VHF III	1 MHz
68 MHz	87.5 MHz	Vojska, MUP - 2	3 MHz	421.875 MHz	424.375 MHz	CDMA Telekom	100 kHz
87.5 MHz	108 MHz	FM-Radio	300 kHz	425.625 MHz	428.125 MHz	CDMA Orion	100 kHz
108 MHz	144 MHz	Vazduhoplovstvo	5 MHz	470 MHz	790 MHz	TV-UHF (DVB-T2)	1 MHz
144 MHz	146 MHz	Radio-amateri	100 kHz	791 MHz	801 MHz	LTE800 Telekom	200 kHz
146 MHz	174 MHz	Fiksna mobilna	3 MHz	801 MHz	811 MHz	LTE800 Cetin	200 kHz
174 MHz	230 MHz	TV - VHF III	300 kHz	811 MHz	821 MHz	LTE800 A1	200 kHz
230 MHz	410 MHz	Fiksna mobilna2	20 MHz	935.1 MHz	939.3 MHz	GSM900 A1	200 kHz
410 MHz	430 MHz	CDMA	300 kHz	939.5 MHz	949.1 MHz	GSM900 Telekom	200 kHz
430 MHz	470 MHz	Fiksna mobilna3	100 kHz	949.3 MHz	951.3 MHz	GSM900 Cetin1	200 kHz
470 MHz	790 MHz	TV-UHF (DVB-T2)	5 MHz	951.7 MHz	955.9 MHz	UMT900 Cetin	200 kHz
790 MHz	862 MHz	LTE 800	1 MHz	956.3 MHz	958.9 MHz	GSM900 Cetin 2	200 kHz
862 MHz	890 MHz	Fiksna mobilna4	5 MHz	1.8051 GHz	1.8059 GHz	DCS Cetin 1	200 kHz
890 MHz	960 MHz	GSM/UMTS 900	200 kHz	1.8059 GHz	1.8241 GHz	LTE1800 Cetin	200 kHz
960 MHz	1.215 GHz	Vazduhoplovstvo	20 MHz	1.8241 GHz	1.8249 GHz	DCS Cetin 2	200 kHz
1.215 GHz	1.35 GHz	Radionavigacija	20 MHz	1.8251 GHz	1.8259 GHz	DCS1800Teleko...	200 kHz
1.35 GHz	1.71 GHz	Fiksna mobilna5	20 MHz	1.8259 GHz	1.8441 GHz	LTE1800 Telekom	200 kHz
1.71 GHz	1.875 GHz	DCS/LTE 1800	200 kHz	1.8441 GHz	1.8449 GHz	DCS1800Teleko...	200 kHz
1.88 GHz	1.9 GHz	DECT	5 MHz	1.845 GHz	1.855 GHz	DCS/L1800 A1	200 kHz
1.9 GHz	2.17 GHz	U/L2100	1 MHz	1.8551 GHz	1.875 GHz	DCS/L1800 A1	200 kHz
2.17 GHz	2.4 GHz	Fiksna mobilna6	20 MHz	2.125 GHz	2.14 GHz	U/L2100Telekom	100 kHz
2.4 GHz	2.473 GHz	W-LAN	10 MHz	2.14 GHz	2.155 GHz	U/L2100 A1	100 kHz
2.473 GHz	2.69 GHz	Fiksna mobilna7	20 MHz	2.155 GHz	2.16 GHz	UMTS2100 Cetin	100 kHz
2.69 GHz	3 GHz	Radar	20 MHz	2.16 GHz	2.17 GHz	LTE2100 Cetin	200 kHz

Servisna tabela kod merenja u celom opsegu merne sonde 27MHz - 3GHz

Servisna tabela kod uskopojasnog/selektivnog merenja

## 5.7 PODACI O MERENJU

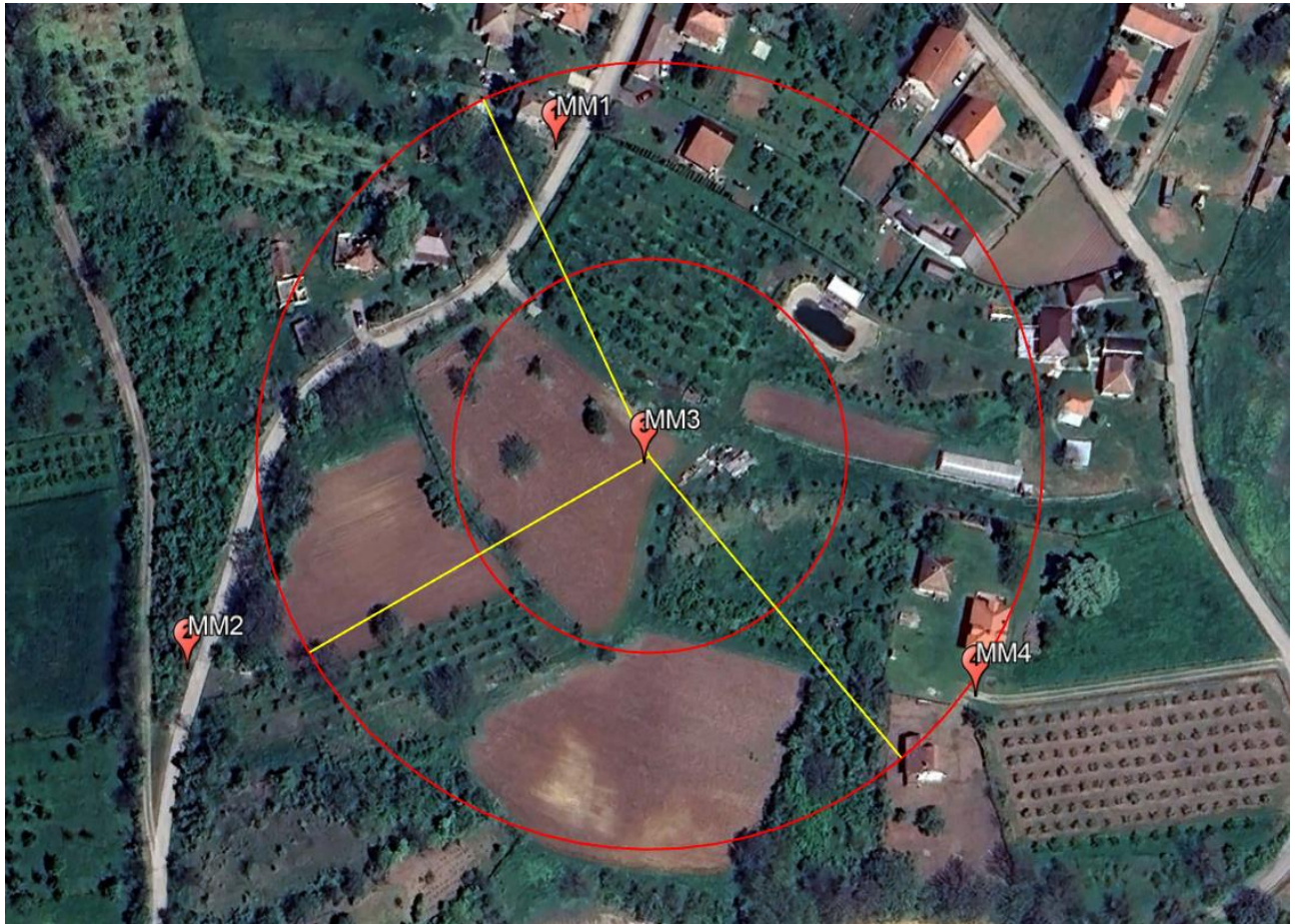
Datum i vreme merenja	04.09.2024, 09:40h – 10:40h
Spoljna temperatura	26.20°C
Relativna vlažnost vazduha	43.65%
Vremenski uslovi	Vedro, slab vetar
Odstupanja od metode merenja	Nije bilo
Identifikacije mernih zapisa	P-0109_00077 do P-0109_00084

## 5.8 OBRAZLOŽENJE IZBORA MERNIH MESTA

Preliminarno određena merna mesta određena postupkom opisanim u odeljku 5.4 i analizom dobijenog spiska, nakon neposrednog uvida u okruženje BS i položaj prepreka i objekata u odnosu na izvor zračenja u zoni povećane osetljivosti modifikovana su tako da se dobije najbolja ocena nivoa EM zračenja i uticaja na stanovništvo i životnu sredinu i da se obuhvati očekivano najjače dejstvo EM polja, u pravcu azimuta sektora antena. Pri tome se uzima u obzir i moguća refleksija signala i pozicije najviših spratova stambenih objekata okrenutih prema izvoru.

## 5.9 POLOŽAJ MERNIH MESTA

Na narednoj fotografiji dat je prikaz položaja tačaka (mernih mesta) u kojima su vršena merenja.



Slika 4: Prikaz mernih mesta u lokalnoj zoni buduće Cetin BS Mala Ivanča

U nastavku su dati prikazi na fotografijama svakog mernog mesta, njegove koordinate, udaljenost od planirane pozicije antenskog sistema i prateće napomene.



**Merno mesto broj 2**

Na putu na katastarskoj parceli 3009.

Udaljenost do buduće pozicije antene sektora 2 je oko 128m.

Koordinate merne tačke:

44°35'17.12"N

20°36'43.80"E

Ht=237m

**Merno mesto broj 3**

Njiva na katastarskoj parceli 3103.

Na mestu montaže buduće bazne stanice.

Koordinate merne tačke:

44°35'18.81"N

20°36'49.07"E

Ht=255m

**Merno mesto broj 4**

Ispred kapije za ulaz u dvorište kuće na adresi Četvrtog jula 5.

Udaljenost do buduće pozicije antene sektora 1 je oko 102m.

Koordinate merne tačke:

44°35'16.90"N

20°36'52.89"E

Ht=251m



## 6. REZULTATI ISPITIVANJA (MERENJA)

### 6.1 MERNA NESIGURNOST

Procena merne nesigurnosti je rezultat detaljne analize date u dokumentu **QU.002: Uputstvo za procenu merne nesigurnosti rezultata merenja intenziteta električnog polja**.

Utvrđene merne nesigurnost pri merenjima frekvencijski selektivnim mernim instrumentom a za pojedine konfiguracije merenja date su u narednim tabelama:

**Tabela 3.1 Merna nesigurnost kod selektivnog merenja – indoor (27MHz - 3GHz)**

KOMBINOVANA STANDARDNA NESIGURNOST - $u_c$			
$u_c = \sqrt{\sum_{i=1}^n c_i^2 \cdot u_i^2}$	27.34 %	$u_c \text{ [dB]} = 20 \cdot \log(u_c \text{ [%]} / 100 + 1)$	1.96 dB
PROŠIRENA MERNA NESIGURNOST Nivo poverenja 95% (k = 1.96). normalna raspodela			
$U = 1.96 u_c$	53.58 % (54%)	$U \text{ [dB]} = 20 \cdot \log(U \text{ [%]} / 100 + 1)$	3.73 dB

**Tabela 3.2 Merna nesigurnost kod selektivnog merenja – outdoor (27MHz - 3GHz)**

KOMBINOVANA STANDARDNA NESIGURNOST			
$u_c = \sqrt{\sum_{i=1}^n c_i^2 \cdot u_i^2}$	27.32 %	$u_c \text{ [dB]} = 20 \cdot \log(u_c \text{ [%]} / 100 + 1)$	1.96 dB
PROŠIRENA MERNA NESIGURNOST Nivo poverenja 95% (k = 1.96), normalna raspodela			
$U = 1.96 u_c$	53.56 % (54%)	$U \text{ [dB]} = 20 \cdot \log(U \text{ [%]} / 100 + 1)$	3.73 dB

**Tabela 3.3 Merna nesigurnost kod preliminarnog merenja po frekvencijskim opsezima u celom opsegu merne sonde – outdoor (27MHz - 3GHz)**

KOMBINOVANA STANDARDNA NESIGURNOST			
$u_c = \sqrt{\sum_{i=1}^n c_i^2 \cdot u_i^2}$	37.78 %	$u_c \text{ [dB]} = 20 \cdot \log(u_c \text{ [%]} / 100 + 1)$	2.78 dB
PROŠIRENA MERNA NESIGURNOST Nivo poverenja 95% (k = 1.96). normalna raspodela			
$U = 1.96 u_c$	74.05 % (74%)	$U \text{ [dB]} = 20 \cdot \log(U \text{ [%]} / 100 + 1)$	4.81 dB

**Tabela 3.4 Merna nesigurnost kod preliminarnog merenja po frekvencijskim opsezima u celom opsegu merne sonde – indoor (antena 27MHz - 3GHz)**

KOMBINOVANA STANDARDNA NESIGURNOST			
$u_c = \sqrt{\sum_{i=1}^n c_i^2 \cdot u_i^2}$	37.77 %	$u_c \text{ [dB]} = 20 \cdot \log(u_c \text{ [%]} / 100 + 1)$	2.78 dB
PROŠIRENA MERNA NESIGURNOST Nivo poverenja 95% (k = 1.96). normalna raspodela			
$U = 1.96 u_c$	74.03 % (74%)	$U \text{ [dB]} = 20 \cdot \log(U \text{ [%]} / 100 + 1)$	4.81 dB



## 6.2 MERNI REZULTATI PRELIMINARNOG MERENJA U RADIO-FREKVENCIJSKOM OPSEGU (27MHZ – 3GHZ).

Tabele 4.1. do 4.4. prikazuju rezultate merenja i izloženost zatečenog EMP u celokupnom frekvencijskom opsegu merne sonde (27MHz – 3GHz).

Značenje pojedinih kolona je sledeće:

- fmin donja frekvencija frekventnog opsega radio-sistema;
- fmax gornja frekvencija frekventnog opsega radio-sistema;
- RBW propusni opseg filtera rezolucije;
- Ers izmerena jačina trenutnog električnog polja radio-sistema sa proširenom MN;
- E<sub>L</sub> referentni granični nivo jačine električnog polja.

U nastavku su dati tabelarno prikazani rezultati sa merenja, za svako merno mesto.

**Tabela 4.1. Rezultati merenja Merno Mesto 1**

fmin [MHz]	fmax [MHz]	RBW [MHz]	Radio-sistem	Ers [V/m]	E <sub>L</sub> [V/m]	Izloženost (Ers / E <sub>L</sub> ) <sup>2</sup>
27	47	5	Vojska, MUP	0.091 ± 0.068	11.2	0.00007
47	68	5	TV-VHF I	0.066 ± 0.049	11.2	0.00003
68	87.5	3	Vojska, MUP-2	0.052 ± 0.039	11.2	0.00002
87.5	108	0.3	FM-Radio	0.077 ± 0.057	11.2	0.00005
108	144	5	Vazduhoplovstvo	0.049 ± 0.036	11.2	0.00002
144	146	0.1	Radio-amateri	0.01 ± 0.008	11.2	0.00000
146	174	3	Fiksna mobilna	0.033 ± 0.024	11.2	0.00001
174	230	0.3	TV-VHF III	0.048 ± 0.035	11.2	0.00002
230	410	20	Fiksna mobilna 2	0.08 ± 0.059	11.2	0.00005
410	430	0.3	CDMA	0.018 ± 0.013	11.3	0.00000
430	470	0.1	Fiksna mobilna 3	0.025 ± 0.018	11.7	0.00000
470	790	5	TV-UHF (DVB-T2)	0.099 ± 0.073	13.8	0.00005
790	862	1	LTE 800	0.037 ± 0.027	15.8	0.00001
862	890	5	Fiksna mobilna 4	0.017 ± 0.012	16.3	0.00000
890	960	0.2	GSM/UMTS 900	0.032 ± 0.023	16.7	0.00000
960	1215	20	Vazduhoplovstvo 2	0.064 ± 0.047	18.1	0.00001
1215	1350	20	Radio-navigacija	0.04 ± 0.03	19.7	0.00000
1350	1710	20	Fiksna mobilna 5	0.059 ± 0.044	21.5	0.00001
1710	1875	0.2	DCS/LTE 1800	0.11 ± 0.081	23.3	0.00002
1880	1900	5	DECT	0.016 ± 0.012	23.9	0.00000
1900	2170	1	UMTS/LTE 2100	0.077 ± 0.057	24.4	0.00001
2170	2400	20	Fiksna mobilna 6	0.124 ± 0.092	24.4	0.00003
2400	2473	10	WLAN	0.057 ± 0.042	24.4	0.00001
2473	2690	20	Fiksna mobilna 7	0.128 ± 0.095	24.4	0.00003
2690	3000	20	Radar	0.182 ± 0.134	24.4	0.00006
<b>Ukupno</b>				<b>0.378 ± 0.279</b>		<b>0.0005</b>



Tabela 4.2. Rezultati preliminarnog merenja Merno Mesto 2

<b>f<sub>min</sub></b> <b>[MHz]</b>	<b>f<sub>max</sub></b> <b>[MHz]</b>	<b>RBW</b> <b>[MHz]</b>	<b>Radio-sistem</b>	<b>E<sub>rs</sub> [V/m]</b>	<b>E<sub>L</sub> [V/m]</b>	<b>Izloženost (E<sub>rs</sub> / E<sub>L</sub>)<sup>2</sup></b>
27	47	5	Vojska, MUP	0.098 ± 0.072	11.2	0.00008
47	68	5	TV-VHF I	0.069 ± 0.051	11.2	0.00004
68	87.5	3	Vojska, MUP-2	0.048 ± 0.035	11.2	0.00002
87.5	108	0.3	FM-Radio	0.093 ± 0.069	11.2	0.00007
108	144	5	Vazduhoplovstvo	0.051 ± 0.038	11.2	0.00002
144	146	0.1	Radio-amateri	0.011 ± 0.008	11.2	0.00000
146	174	3	Fiksna mobilna	0.036 ± 0.027	11.2	0.00001
174	230	0.3	TV-VHF III	0.061 ± 0.045	11.2	0.00003
230	410	20	Fiksna mobilna 2	0.074 ± 0.055	11.2	0.00004
410	430	0.3	CDMA	0.019 ± 0.014	11.3	0.00000
430	470	0.1	Fiksna mobilna 3	0.026 ± 0.019	11.7	0.00000
470	790	5	TV-UHF (DVB-T2)	0.169 ± 0.125	13.8	0.00015
790	862	1	LTE 800	0.05 ± 0.037	15.8	0.00001
862	890	5	Fiksna mobilna 4	0.017 ± 0.013	16.3	0.00000
890	960	0.2	GSM/UMTS 900	0.039 ± 0.029	16.7	0.00001
960	1215	20	Vazduhoplovstvo 2	0.064 ± 0.047	18.1	0.00001
1215	1350	20	Radio-navigacija	0.037 ± 0.028	19.7	0.00000
1350	1710	20	Fiksna mobilna 5	0.062 ± 0.046	21.5	0.00001
1710	1875	0.2	DCS/LTE 1800	0.049 ± 0.036	23.3	0.00000
1880	1900	5	DECT	0.017 ± 0.013	23.9	0.00000
1900	2170	1	UMTS/LTE 2100	0.081 ± 0.06	24.4	0.00001
2170	2400	20	Fiksna mobilna 6	0.126 ± 0.093	24.4	0.00003
2400	2473	10	WLAN	0.06 ± 0.045	24.4	0.00001
2473	2690	20	Fiksna mobilna 7	0.133 ± 0.098	24.4	0.00003
2690	3000	20	Radar	0.191 ± 0.141	24.4	0.00006
<b>Ukupno</b>				<b>0.405 ± 0.3</b>		<b>0.0006</b>



Tabela 4.3. Rezultati preliminarnog merenja Merno Mesto 3

<b>f<sub>min</sub></b> <b>[MHz]</b>	<b>f<sub>max</sub></b> <b>[MHz]</b>	<b>RBW</b> <b>[MHz]</b>	<b>Radio-sistem</b>	<b>E<sub>rs</sub> [V/m]</b>	<b>E<sub>L</sub> [V/m]</b>	<b>Izloženost (E<sub>rs</sub> / E<sub>L</sub>)<sup>2</sup></b>
27	47	5	Vojska, MUP	0.082 ± 0.06	11.2	0.00005
47	68	5	TV-VHF I	0.066 ± 0.049	11.2	0.00004
68	87.5	3	Vojska, MUP-2	0.049 ± 0.036	11.2	0.00002
87.5	108	0.3	FM-Radio	0.071 ± 0.053	11.2	0.00004
108	144	5	Vazduhoplovstvo	0.046 ± 0.034	11.2	0.00002
144	146	0.1	Radio-amateri	0.01 ± 0.008	11.2	0.00000
146	174	3	Fiksna mobilna	0.036 ± 0.027	11.2	0.00001
174	230	0.3	TV-VHF III	0.051 ± 0.038	11.2	0.00002
230	410	20	Fiksna mobilna 2	0.079 ± 0.058	11.2	0.00005
410	430	0.3	CDMA	0.018 ± 0.014	11.3	0.00000
430	470	0.1	Fiksna mobilna 3	0.026 ± 0.019	11.7	0.00000
470	790	5	TV-UHF (DVB-T2)	0.137 ± 0.101	13.8	0.00010
790	862	1	LTE 800	0.063 ± 0.046	15.8	0.00002
862	890	5	Fiksna mobilna 4	0.019 ± 0.014	16.3	0.00000
890	960	0.2	GSM/UMTS 900	0.064 ± 0.048	16.7	0.00001
960	1215	20	Vazduhoplovstvo 2	0.065 ± 0.048	18.1	0.00001
1215	1350	20	Radio-navigacija	0.038 ± 0.028	19.7	0.00000
1350	1710	20	Fiksna mobilna 5	0.064 ± 0.047	21.5	0.00001
1710	1875	0.2	DCS/LTE 1800	0.056 ± 0.041	23.3	0.00001
1880	1900	5	DECT	0.017 ± 0.013	23.9	0.00000
1900	2170	1	UMTS/LTE 2100	0.082 ± 0.061	24.4	0.00001
2170	2400	20	Fiksna mobilna 6	0.123 ± 0.091	24.4	0.00003
2400	2473	10	WLAN	0.062 ± 0.046	24.4	0.00001
2473	2690	20	Fiksna mobilna 7	0.13 ± 0.096	24.4	0.00003
2690	3000	20	Radar	0.183 ± 0.136	24.4	0.00006
			<b>Ukupno</b>	<b>0.385 ± 0.285</b>		<b>0.0005</b>



Tabela 4.4. Rezultati preliminarnog merenja Merno Mesto 4

<b>f<sub>min</sub></b> <b>[MHz]</b>	<b>f<sub>max</sub></b> <b>[MHz]</b>	<b>RBW</b> <b>[MHz]</b>	<b>Radio-sistem</b>	<b>E<sub>rs</sub> [V/m]</b>	<b>E<sub>L</sub> [V/m]</b>	<b>Izloženost (E<sub>rs</sub> / E<sub>L</sub>)<sup>2</sup></b>
27	47	5	Vojska, MUP	0.097 ± 0.071	11.2	0.00007
47	68	5	TV-VHF I	0.081 ± 0.06	11.2	0.00005
68	87.5	3	Vojska, MUP-2	0.05 ± 0.037	11.2	0.00002
87.5	108	0.3	FM-Radio	0.046 ± 0.034	11.2	0.00002
108	144	5	Vazduhoplovstvo	0.05 ± 0.037	11.2	0.00002
144	146	0.1	Radio-amateri	0.011 ± 0.008	11.2	0.00000
146	174	3	Fiksna mobilna	0.038 ± 0.028	11.2	0.00001
174	230	0.3	TV-VHF III	0.045 ± 0.033	11.2	0.00002
230	410	20	Fiksna mobilna 2	0.08 ± 0.059	11.2	0.00005
410	430	0.3	CDMA	0.019 ± 0.014	11.3	0.00000
430	470	0.1	Fiksna mobilna 3	0.026 ± 0.019	11.7	0.00001
470	790	5	TV-UHF (DVB-T2)	0.074 ± 0.055	13.8	0.00003
790	862	1	LTE 800	0.037 ± 0.027	15.8	0.00001
862	890	5	Fiksna mobilna 4	0.018 ± 0.013	16.3	0.00000
890	960	0.2	GSM/UMTS 900	0.035 ± 0.026	16.7	0.00000
960	1215	20	Vazduhoplovstvo 2	0.066 ± 0.049	18.1	0.00001
1215	1350	20	Radio-navigacija	0.041 ± 0.03	19.7	0.00000
1350	1710	20	Fiksna mobilna 5	0.063 ± 0.047	21.5	0.00001
1710	1875	0.2	DCS/LTE 1800	0.043 ± 0.032	23.3	0.00000
1880	1900	5	DECT	0.017 ± 0.013	23.9	0.00000
1900	2170	1	UMTS/LTE 2100	0.08 ± 0.059	24.4	0.00001
2170	2400	20	Fiksna mobilna 6	0.124 ± 0.092	24.4	0.00003
2400	2473	10	WLAN	0.062 ± 0.046	24.4	0.00001
2473	2690	20	Fiksna mobilna 7	0.138 ± 0.102	24.4	0.00003
2690	3000	20	Radar	0.194 ± 0.143	24.4	0.00006
<b>Ukupno</b>				<b>0.37 ± 0.274</b>		<b>0.0005</b>



### 6.3 REZULTATI MERENJA U RADIO-FREKVENCIJSKIM OPSEZIMA MOBILNIH OPERATORA

Tabele 5.1 - 5.4 prikazuju rezultate merenja zatečenog EMP u predajnim radio-frekvencijskim opsezima radio - sistema baznih stanica mobilnih operatora. Značenje pojedinih kolona:

- $RBW$  propusni opseg filtera rezolucije;
- $E_{op}$  izmerena jačina trenutnog električnog polja radio-sistema operatora sa proširenom MN;
- Izl. op. faktor izloženosti od operatora;
- $E_{rs}$  jačina trenutnog električnog polja radio-sistema od svih operatora;
- $E_L$  referentni granični nivo jačine električnog polja;
- Izl. svi faktor izloženosti na mernom mestu od svih operatora.

**Tabela 5.1 Rezultati merenja u predajnim radio-frekvencijskim opsezima dominantnih radio-sistema Merno Mesto 1**

Merno mesto 1							
Radio-sistem	$RBW$ [MHz]	Operator	$E_{op}$ [V/m]	Izl. op. $(E_{op}/E_L)^2$	$E_{rs}$ [V/m]	$E_L$ [V/m]	Izl. svi $\sum(E_{rs}/E_L)^2$
CDMA	0.1	Telekom	$0.006 \pm 0.003$	0.00000	0.009	11.3	<0.0001
		Orion	$0.007 \pm 0.004$	0.00000			
LTE 800	0.2	Telekom	$0.019 \pm 0.01$	0.00000	0.030	15.6	
		Cetin	$0.016 \pm 0.009$	0.00000			
		A1	$0.016 \pm 0.008$	0.00000			
GSM/UMTS 900	0.2	A1	$0.011 \pm 0.006$	0.00000	0.023	16.9	
		Telekom	$0.015 \pm 0.008$	0.00000			
		Cetin	$0.013 \pm 0.007$	0.00000			
DCS/LTE 1800	0.2	Cetin	$0.018 \pm 0.01$	0.00000	0.032	23.6	
		Telekom	$0.018 \pm 0.01$	0.00000			
		A1	$0.02 \pm 0.011$	0.00000			
UMTS/LTE 2100	0.1	Telekom	$0.021 \pm 0.012$	0.00000	0.037	24.4	
		A1	$0.021 \pm 0.011$	0.00000			
		Cetin	$0.022 \pm 0.012$	0.00000			



**Tabela 5.2 Rezultati merenja u predajnim radio-frekvencijskim opsezima dominantnih radio-sistema  
Merno Mesto 2**

Merno mesto 2							
Radio-sistem	RBW [MHz]	Operator	$E_{op}$ [V/m]	Izl. op. $(E_{op}/E_L)^2$	$E_{rs}$ [V/m]	$E_L$ [V/m]	Izl. svi $\sum(E_{rs}/E_L)^2$
CDMA	0.1	Telekom	$0.007 \pm 0.004$	0.00000	0.010	11.3	<0.0001
		Orion	$0.007 \pm 0.004$	0.00000			
LTE 800	0.2	Telekom	$0.034 \pm 0.019$	0.00000	0.051	15.6	
		Cetin	$0.021 \pm 0.011$	0.00000			
		A1	$0.031 \pm 0.017$	0.00000			
GSM/UMTS 900	0.2	A1	$0.029 \pm 0.016$	0.00000	0.039	16.9	
		Telekom	$0.022 \pm 0.012$	0.00000			
DCS/LTE 1800	0.2	Cetin	$0.017 \pm 0.009$	0.00000	0.041	23.6	
		Telekom	$0.027 \pm 0.015$	0.00000			
		A1	$0.026 \pm 0.014$	0.00000			
UMTS/LTE 2100	0.1	Telekom	$0.035 \pm 0.019$	0.00000	0.048	24.4	
		A1	$0.024 \pm 0.013$	0.00000			
		Cetin	$0.023 \pm 0.013$	0.00000			

**Tabela 5.3 Rezultati merenja u predajnim radio-frekvencijskim opsezima dominantnih radio-sistema  
Merno Mesto 3**

Merno mesto 3							
Radio-sistem	RBW [MHz]	Operator	$E_{op}$ [V/m]	Izl. op. $(E_{op}/E_L)^2$	$E_{rs}$ [V/m]	$E_L$ [V/m]	Izl. svi $\sum(E_{rs}/E_L)^2$
CDMA	0.1	Telekom	$0.007 \pm 0.004$	0.00000	0.010	11.3	<0.0001
		Orion	$0.007 \pm 0.004$	0.00000			
LTE 800	0.2	Telekom	$0.039 \pm 0.021$	0.00001	0.063	15.6	
		Cetin	$0.034 \pm 0.018$	0.00000			
		A1	$0.037 \pm 0.02$	0.00001			
GSM/UMTS 900	0.2	A1	$0.035 \pm 0.019$	0.00000	0.074	16.9	
		Telekom	$0.059 \pm 0.032$	0.00001			
DCS/LTE 1800	0.2	Cetin	$0.023 \pm 0.013$	0.00000	0.046	23.6	
		Telekom	$0.026 \pm 0.014$	0.00000			
		A1	$0.03 \pm 0.016$	0.00000			
UMTS/LTE 2100	0.1	Telekom	$0.028 \pm 0.015$	0.00000	0.046	24.4	
		A1	$0.025 \pm 0.013$	0.00000			
		Cetin	$0.027 \pm 0.014$	0.00000			



**Tabela 5.4 Rezultati merenja u predajnim radio-frekvencijskim opsezima dominantnih radio-sistema  
Merno Mesto 4**

Merno mesto 4							
Radio-sistem	RBW [MHz]	Operator	$E_{op}$ [V/m]	Izl. op. $(E_{op}/E_L)^2$	$E_{rs}$ [V/m]	$E_L$ [V/m]	Izl. svi $\sum(E_{rs}/E_L)^2$
CDMA	0.1	Telekom	$0.007 \pm 0.004$	0.00000	0.010	11.3	<0.0001
		Orion	$0.007 \pm 0.004$	0.00000			
LTE 800	0.2	Telekom	$0.017 \pm 0.009$	0.00000	0.029	15.6	
		Cetin	$0.016 \pm 0.008$	0.00000			
		A1	$0.017 \pm 0.009$	0.00000			
GSM/UMTS 900	0.2	A1	$0.014 \pm 0.008$	0.00000	0.026	16.9	
		Telekom	$0.017 \pm 0.009$	0.00000			
		Cetin	$0.014 \pm 0.007$	0.00000			
DCS/LTE 1800	0.2	Cetin	$0.015 \pm 0.008$	0.00000	0.031	23.6	
		Telekom	$0.017 \pm 0.009$	0.00000			
		A1	$0.021 \pm 0.011$	0.00000			
UMTS/LTE 2100	0.1	Telekom	$0.022 \pm 0.012$	0.00000	0.039	24.4	
		A1	$0.023 \pm 0.012$	0.00000			
		Cetin	$0.023 \pm 0.012$	0.00000			



## 6.4 PROCENA JAČINE ELEKTRIČNOG POLJA BAZNE STANICE PRI MAKSIMALNOM SAOBRAĆAJU

Procena jačine električnog polja kada bi radio-sistemi bazne stanice radili maksimalnim kapacitetom (ekstrapolacija) se vrši na osnovu izmerenih vrednosti kontrolnih kanala BCCH (*Broadcast Control Channel*) za radio-sistem GSM, referentnih signala (RS) za radio-sistem LTE te pilot kanala P-CPICH (*Primary Common Pilot Channel*) za radio-sistem UMTS, prema Standardu [S6].

Za radio-sistem GSM ekstrapolirana jačina električnog polja sektora  $E_{ms}$  se određuje kao

$$E_{ms} = \sqrt{n_k} \cdot E_{ik}$$

gde je :

- $n_k$  broj kanala (primopredajnika) u sektoru;
- $E_{ik}$  izmerena jačina električnog polja kontrolnog kanala.

Za radio-sistem LTE ekstrapolirana jačina električnog polja sektora  $E_{ms}$  je

$$E_{ms} = \sqrt{\frac{n_{RS}}{BF}} \cdot \sqrt{E_{RS0}^2 + E_{RS1}^2}$$

gde je :

- $n_{RS}$  odnos maksimalne ukupne izlazne snage i snage referentnog signala bazne stanice;
- $BF$  faktor pojačanja snage (*Boosting Factor*);
- $E_{RS0}$  izmerena jačina električnog polja referentnog signala sa prve grane MIMO antene;
- $E_{RS1}$  izmerena jačina električnog polja referentnog signala sa druge grane MIMO antene.

Za radio-sistem UMTS ekstrapolirana jačina električnog polja sektora  $E_{ms}$  je

$$E_{ms} = \sqrt{\sum_{i=1}^n E_{mki}^2} \quad ; \quad E_{mk} = \sqrt{n_{cp}} \cdot E_{cp}$$

gde je :

- $E_{mk}$  ekstrapolirana maksimalna jačina električnog polja UMTS nosioca;
- $n_{cp}$  korekcionni faktor ekstrapolacije (tipično 10);
- $E_{cp}$  izmerena jačina električnog polja UMTS pilot kanala.

Ekstrapolirana maksimalna jačina električnog polja na mernom mestu  $E_{mt}$  određuje se kao:

$$E_{mt} = \sqrt{\sum_{i=1}^s E_{msi}^2}$$

gde je :

- $E_{ms}$  ekstrapolirana maksimalna jačina električnog polja sektora.

Ekstrapolirana jačina električnog polja na mernom mestu se uzima u dalje razmatranje i analizu mernih rezultata (poređenje sa referentnim graničnim nivoima i slično).



Tabela 6 prikazuje izmerene i procenjene (ekstrapolirane) maksimalne jačine električnog polja bazne stanice \_\_\_\_\_ operatora \_\_\_\_\_ po mernim mestima za radio-sistem **GSM900**. Značenje pojedinih kolona je sledeće:

- BCCH identifikacija kontrolnog kanala sektora;  
 $f_c$  centralna frekvencija kontrolnog kanala;  
 $n_k$  broj kanala (primopredajnika) u sektoru;  
 $E_{ik}$  izmerena jačina električnog polja kontrolnog kanala sa proširenom MN;  
 $E_{ms}$  ekstrapolirana maksimalna jačina električnog polja sektora;  
 $E_{mt}$  ekstrapolirana maksimalna jačina električnog polja na mernom mestu (svi sektori).

**Tabela 6. Izmerene i procenjene maksimalne jačine električnog polja radio-sistema GSM900 \_\_\_\_\_ operatora \_\_\_\_\_**

Merno mesto	Sektor	BCCH	$f_c$ [MHz]	$n_k$	$E_{ik}$ [V/m]	$E_{ms}$ [V/m]	$E_{mt}$ [V/m]

Tabela 7 prikazuje izmerene i procenjene (ekstrapolirane) maksimalne jačine električnog polja bazne stanice \_\_\_\_\_ operatora \_\_\_\_\_ po mernim mestima za radio-sistem **LTE800**. Značenje pojedinih kolona je sledeće:

- PCI fizička identifikacija ćelije (sektora);  
 $n_{RS}$  odnos maksimalne ukupne izlazne snage i snage referentnog signala;  
*BF* faktor pojačanja snage (*Boosting Factor*), tipično 1;  
 Port port MIMO antene (identifikacija grane);  
 $E_{RS}$  izmerena jačina električnog polja referentnog signala sa porta MIMO antene sa proširenom MN;  
 $E_{mRS}$  ekstrapolirana maksimalna jačina električnog polja referentnog signala operatora;  
 $E_{ms}$  ekstrapolirana maksimalna jačina električnog polja ćelije (sektora);  
 $E_{mt}$  ekstrapolirana maksimalna jačina električnog polja na mernom mestu (svi sektori).

**Tabela 7. Izmerene i procenjene maksimalne jačine električnog polja radio-sistema LTE800 \_\_\_\_\_ operatora \_\_\_\_\_**

Merno mesto	Sektor	PCI	$n_{RS}$ / BF	Port	$E_{RS}$ [V/m]	$E_{mRS}$ [V/m]	$E_{ms}$ [V/m]	$E_{mt}$ [V/m]

Tabela 8 prikazuje izmerene i procenjene (ekstrapolirane) maksimalne jačine električnog polja bazne stanice \_\_\_\_\_ operatora \_\_\_\_\_ po mernim mestima za radio-sistem **LTE1800**.

**Tabela 8. Izmerene i procenjene maksimalne jačine električnog polja radio-sistema LTE1800 \_\_\_\_\_ operatora \_\_\_\_\_**

Merno mesto	Sektor	PCI	$n_{RS}$ / BF	Port	$E_{RS}$ [V/m]	$E_{mRS}$ [V/m]	$E_{ms}$ [V/m]	$E_{mt}$ [V/m]




Tabela 9 prikazuje izmerene i procenjene (ekstrapolirane) maksimalne jačine električnog polja bazne stanice \_\_\_\_\_ operatora \_\_\_\_\_ po mernim mestima za radio-sistem **LTE2100**.

**Tabela 9. Izmerene i procenjene maksimalne jačine električnog polja radio-sistema LTE2100 \_\_\_\_\_ operatora \_\_\_\_\_**

Merno mesto	Sektor	PCI	$n_{RS}$ / BF	Port	$E_{RS}$ [V/m]	$E_{mRS}$ [V/m]	$E_{ms}$ [V/m]	$E_{mt}$ [V/m]

Tabela 10 prikazuje izmerene i procenjene (ekstrapolirane) maksimalne jačine električnog polja bazne stanice \_\_\_\_\_ operatora \_\_\_\_\_ po mernim mestima za radio-sistem **UMTS900**. Značenje pojedinih kolona je sledeće:

- PSC identifikacija ćelije (sektora) u pilot kanalu;
- UARFCN identifikacija UMTS nosioca;
- $n_{cp}$  korekcionni faktor ekstrapolacije;
- $E_{cp}$  izmerena jačina električnog polja UMTS pilot kanala sa proširenom MN;
- $E_{mk}$  ekstrapolirana maksimalna jačina električnog polja UMTS nosioca;
- $E_{ms}$  ekstrapolirana maksimalna jačina električnog polja sektora (svi nosioci);
- $E_{mt}$  ekstrapolirana maksimalna jačina električnog polja na mernom mestu.

**Tabela 10. Izmerene i procenjene maksimalne jačine električnog polja radio-sistema UMTS900 \_\_\_\_\_ operatora \_\_\_\_\_**

Merno mesto	Sektor	PSC	UARFCN	$n_{cp}$	$E_{cp}$ [V/m]	$E_{mk}$ [V/m]	$E_{mt}$ [V/m]

Tabela 11 prikazuje izmerene i procenjene (ekstrapolirane) maksimalne jačine električnog polja bazne stanice \_\_\_\_\_ operatora \_\_\_\_\_ po mernim mestima za radio-sistem **UMTS2100**.

**Tabela 11. Izmerene i procenjene maksimalne jačine električnog polja radio-sistema UMTS2100 \_\_\_\_\_ operatora \_\_\_\_\_**

Merno mesto	Sektor	PSC	UARFCN	$n_{cp}$	$E_{cp}$ [V/m]	$E_{mk}$ [V/m]	$E_{ms}$ [V/m]	$E_{mt}$ [V/m]

**Ekstrapolacija vrednosti EMP predmetne bazne stanice nije rađena, kako se radi o budućoj baznoj stanici koja nije instalirana na lokaciji.**



## 7. USAGLAŠENOST SA SPECIFIKACIJAMA

### 7.1 REFERENTNI DOKUMENTI

Izjava o usaglašenosti rezultata merenja se daje na osnovu **Pravilnika o granicama izlaganja nejonizujućim zračenjima [P1]** koji propisuje referentne granične nivoe izlaganja stanovništva električnim, magnetskim i elektromagnetskim poljima različitih frekvencija (od 0 do 300 GHz). Pri davanju Izjave o usaglašenosti koristi se jedno od pravila odlučivanja dogovoreno unapred sa korisnikom a opisano u **QU.003: Uputstvo za izveštavanje o rezultatima ispitivanja [U2]**. Referentni granični nivoui služe za praktičnu procenu izloženosti kako bi se odredilo da li postoji verovatnoća da bazična ograničenja budu prekoračena. Iskazuju se parametrima: jačina električnog polja ( $E_L$ ), jačina magnetnog polja ( $H_L$ ), magnetna indukcija ( $B_L$ ) i gustina snage ( $S_L$ ). Referentne granične nivoe ovih parametara za predajne frekventne opsege radio-sistema baznih stanica mobilnih operatora prikazuje Tabela 12. Frekvencija ( $f$ ) je zaokružena srednja vrednost ispitivanog opsega frekvencija.

Tabela 12. Referentni granični nivoui radio-sistema mobilnih operatora

Radio-sistem	$f$ [MHz]	$E_L$ [V/m]	$H_L$ [A/m]	$B_L$ [ $\mu$ T]	$S_L$ [W/m <sup>2</sup> ]
CDMA	425	<b>11.3</b>	0.031	0.038	0.340
LTE 800	801	<b>15.6</b>	0.042	0.052	0.645
GSM/UMTS 900	953	<b>16.9</b>	0.046	0.057	0.758
DCS/LTE 1800	1.835	<b>23.6</b>	0.063	0.079	1.472
UMTS/LTE 2100	2160	<b>24.4</b>	0.064	0.080	1.600

U slučaju izlaganja elektromagnetnom zračenju u prisustvu više izvora mora se ispuniti kriterijum izloženosti u odnosu na referentne granične nivoe jačine polja. Provera ovog kriterijuma podrazumeva proračun ukupne izloženosti od svih izvora EMZ u okolini.

### 7.2 ANALIZA REZULTATA SA STANOVIŠTA SPECIFIKACIJA

Tabela 13. sadrži izmerene jačine ukupnog električnog polja ( $E_U$ ) i izloženost zatečenom EMP koje potiče od svih izvora nejonizujućeg EMZ u okolini ispitivanog izvora u celokupnom opsegu frekvencija 27 MHz – 3 GHz.

Tabela 13. Izmerena jačina električnog polja i izloženost EMP svih okolnih izvora

Merno mesto	$E_U$ [V/m]	Izloženost
T1	0.378 ± 0.279	0.0005
<b>T2</b>	<b>0.405 ± 0.3</b>	<b>0.0006</b>
T3	0.385 ± 0.285	0.0005
T4	0.37 ± 0.274	0.0005

**Najveća trenutna izloženost** zatečenom EMP koje potiče od svih izvora u celokupnom opsegu frekvencija 27 MHz – 3 GHz izmerena je na mernom mestu **T2** i iznosi **0.0006** (znatno manje od 1), **što je u skladu sa Pravilnikom [P1]**.

Budući da se radi o merenju u dalekom polju, na osnovu izmerenih trenutnih vrednosti jačine električnog polja ( $E$ ) proračunate su i odgovarajuće vrednosti ostalih parametara elektromagnetnog polja : jačina magnetnog



polja ( $H$ ), magnetna indukcija ( $B$ ) i gustina snage ( $S$ ). Ovako dobijene vrednosti su upoređene sa odgovarajućim referentnim graničnim nivoima i date u Tabeli 14, koja prikazuje najveće trenutne vrednosti parametara EMP koje potiče od svih okolnih BS operatora mobilne telefonije.

Kolona „Radio-sistem / Mer. mesto / Oper.“ sadrži naziv radio-sistema, identifikaciju odgovarajućeg mernog mesta i naziv operatora čija BS ima najveći uticaj na tom mernom mestu. Kolona „Fizička veličina“ opisuje parametar i jedinicu mere. Vrednost parametra polja koje potiče od svih BS u okolini je u koloni „Sve BS“ a vrednost parametra polja koje potiče od BS sa najvećim uticajem u koloni „BS“. Kolona „Ref. gr. nivo“ prikazuje odgovarajući referentni granični nivo parametra. Odnos vrednosti parametra polja koje potiče od svih okolnih BS i referentnog graničnog nivoa prikazuje kolona „Uticaj svih“ a odnos vrednosti parametra polja koje potiče od BS sa najvećim uticajem i referentnog graničnog nivoa prikazuje kolona „Uticaj BS“.

**Tabela 14. Najveće trenutne vrednosti parametara EMP svih okolnih BS**

Radio-sistem/ Mer. mesto/ Operater	Fizička veličina	Svi Izvori	Max Izvor	Ref. gr. nivo	Uticaj svih [%]	Uticaj Max Izvora [%]
LTE 800 Mereno u T3 "Telekom"	<b>E [V/m]</b>	<b>0.063 ± 0.034</b>	<b>0.039 ± 0.021</b>	<b>15.6</b>	<b>0.40</b>	<b>0.25</b>
	H [A/m]	0.0002	0.0001	0.041	0.40	0.25
	B [μT]	0.0002	0.0001	0.052	0.40	0.25
	S [W/m <sup>2</sup> ]	0.0000	0.0000	0.646	0.00	0.00
GSM/UMTS 900 Mereno u T3 "Telekom"	<b>E [V/m]</b>	<b>0.074 ± 0.04</b>	<b>0.059 ± 0.032</b>	<b>16.9</b>	<b>0.44</b>	<b>0.35</b>
	H [A/m]	0.0002	0.0002	0.045	0.44	0.35
	B [μT]	0.0002	0.0002	0.056	0.44	0.35
	S [W/m <sup>2</sup> ]	0.0000	0.0000	0.758	0.00	0.00
DCS/LTE 1800 Mereno u T3 "A1"	<b>E [V/m]</b>	<b>0.046 ± 0.025</b>	<b>0.03 ± 0.016</b>	<b>23.6</b>	<b>0.19</b>	<b>0.13</b>
	H [A/m]	0.0001	0.0001	0.063	0.19	0.13
	B [μT]	0.0002	0.0001	0.079	0.19	0.13
	S [W/m <sup>2</sup> ]	0.0000	0.0000	1.477	0.00	0.00
UMTS/LTE 2100 Mereno u T2 "Telekom"	<b>E [V/m]</b>	<b>0.048 ± 0.026</b>	<b>0.035 ± 0.019</b>	<b>24.4</b>	<b>0.20</b>	<b>0.14</b>
	H [A/m]	0.0001	0.0001	0.065	0.20	0.14
	B [μT]	0.0002	0.0001	0.081	0.20	0.14
	S [W/m <sup>2</sup> ]	0.0000	0.0000	1.579	0.00	0.00

**Najveće trenutne vrednosti jačine električnog polja koje potiče od svih okolnih BS su:**

- Za radio-sistem **LTE800** na mernom mestu T3 :  $0.063 \pm 0.034$  V/m (0.40% referentnog graničnog nivoa). Najveći uticaj ima operator **Telekom** sa  $0.039 \pm 0.021$  V/m (**0.25%** referentnog graničnog nivoa);
- Za radio-sistem **GSM/UMTS 900** na mernom mestu T3 :  $0.074 \pm 0.04$  V/m (0.44% referentnog graničnog nivoa). Najveći uticaj ima operator **Telekom** sa  $0.059 \pm 0.032$  V/m (**0.35%** referentnog graničnog nivoa);
- Za radio-sistem **DCS/LTE 1800** na mernom mestu T3:  $0.046 \pm 0.025$  V/m (0.19% referentnog graničnog nivoa). Najveći uticaj ima operator **A1** sa  $0.03 \pm 0.016$  V/m (**0.13%** referentnog graničnog nivoa);
- Za radio-sistem **UMTS/LTE 2100** na mernom mestu T2:  $0.048 \pm 0.026$  V/m (0.20% referentnog graničnog nivoa). Najveći uticaj ima operator **Telekom** sa  $0.035 \pm 0.019$  V/m (**0.14%** referentnog graničnog nivoa).



### 7.3 IZJAVA O USAGLAŠENOSTI SA SPECIFIKACIJAMA

Prilikom davanja izjave o usaglašenosti korišćeno je pravilo odlučivanja **binarnog prostog prihvatanja** definisano u **QU.003 : Uputstvo za izveštavanje o rezultatima ispitivanja [U2]**.

Najveća izmerena izloženost trenutnom elektromagnetnom polju koje potiče od svih izvora u celokupnom skeniranom frekventnom opsegu 27 MHz – 3 GHz (Tabela 13) iznosi **0.0006 što je manje od 1 i saglasno je kriterijumima iz Pravilnika [P1]**.

Najveća izmerena jačina električnog polja radio-sistema **LTE 800** u lokalnoj zoni buduće bazne stanice **Mala Ivanča** (Tabela 14) iznosi **0.063 ± 0.034 V/m** i **ne prelazi** odgovarajući referentni granični nivo **15.6V/m** definisan Pravilnikom [P1].

Najveća izmerena jačina električnog polja radio-sistema **GSM/UMTS 900** u lokalnoj zoni buduće bazne stanice **Mala Ivanča** (Tabela 14) iznosi **0.074 ± 0.04 V/m** i **ne prelazi** odgovarajući referentni granični nivo **16.9V/m** definisan Pravilnikom [P1].

Najveća izmerena jačina električnog polja radio-sistema **DCS/LTE 1800** u lokalnoj zoni buduće bazne stanice **Mala Ivanča** (Tabela 14) iznosi **0.046 ± 0.025 V/m** i **ne prelazi** odgovarajući referentni granični nivo **23.6V/m** definisan Pravilnikom [P1].

Najveća izmerena jačina električnog polja radio-sistema **UMTS/LTE 2100** u lokalnoj zoni buduće bazne stanice **Mala Ivanča** (Tabela 14) iznosi **0.048 ± 0.026 V/m** i **ne prelazi** odgovarajući referentni granični nivo **24.4V/m** definisan Pravilnikom [P1].

**Na ispitivanoj lokaciji, u zoni buduće bazne stanice Mala Ivanča operatora Cetin, na katastarskoj parceli 3103, Mala Ivanča, izmerene vrednosti EMP nisu prekoračile propisane referentne granične nivoe, pa je nivo izlaganja ljudi elektromagnetskim poljima visokih frekvencija usaglašen sa zahtevima propisanim Pravilnikom [P1].**



## 8. PRILOZI

Sastavni (nenumerisani) deo izveštaja o ispitivanju čine prilozi:

- Sertifikat o akreditaciji ASTEL LABORATORIJE
- Obim akreditacije ASTEL LABORATORIJE
- Rešenje o ispunjenosti uslova za vršenje poslova ispitivanja nivoa nejonizujućih zračenja
- Rešenje o ispunjenosti uslova za sistematsko ispitivanje nivoa nejonizujućih zračenja
- Rešenje o ispunjenosti uslova za vršenje poslova ispitivanja nivoa nejonizujućih zračenja na teritoriji Autonomne pokrajine Vojvodine

## 9. NAPOMENE

1. Prikazani rezultati ispitivanja i data izjava o usklađenosti se odnose isključivo na navedene predmete i uslove ispitivanja.
2. Ispitivanju se pristupa pod uslovima koje je korisnik naveo kao istinite i ne preuzima se odgovornost za njihovu verodostojnost.
3. Izveštaj je važeći dokument samo kao celina.
4. Bez odobrenja Astel Laboratorije izveštaj se sme umnožavati isključivo kao celina. Kopija ovog izveštaja nije kontrolisani dokument.

**Ispitivanje/merenje izvršio:**

1. Dejan Mrdak, inženjer za ispitivanja i merenja nejonizujućeg zračenja i buke u životnoj sredini

Saradnik na merenju:

**Izveštaj sastavio:**

1. Jelena Stevanović-Vasilijević, inženjer za ispitivanja i merenja nejonizujućeg zračenja i buke u životnoj sredini

Saradnik u sastavljanju Izveštaja:

2. Aleksa Biočanin, tehničar za ispitivanja i merenja nejonizujućeg zračenja i buke u životnoj sredini

**Izveštaj odobrio:**

Marko Vasilijević, rukovodilac laboratorije

**KRAJ IZVEŠTAJA**



Акредитационо тело Србије

Accreditation Body of Serbia

Београд  
Belgrade

додељује  
awards

02408

## СЕРТИФИКАТ О АКРЕДИТАЦИЈИ

Accreditation Certificate

којим се потврђује да тело за оцењивање усаглашености  
confirming that Conformity Assessment Body

АСТЕЛ ПРОЈЕКТ ДОО  
АСТЕЛ ЛАБОРАТОРИЈА

Лабораторија за испитивање и мерење  
нејонизујућег зрачења и буке у животној средини  
Нови Београд

акредитациони број  
accreditation number  
01-494

задовољава захтеве стандарда  
fulfils the requirements of

SRPS ISO/IEC 17025:2017  
(ISO/IEC 17025:2017)

те је компетентно за обављање послова испитивања  
and is competent to perform testing activities

који су специфицирани у важећем издању Обима акредитације  
as specified in the valid Scope of Accreditation

Важеће издање Обима акредитације доступно је на интернет адреси: [www.ats.rs](http://www.ats.rs)  
Valid Scope of Accreditation can be found at: [www.ats.rs](http://www.ats.rs)

Акредитација додељена  
Date of issue

28.06.2024.

Акредитација важи до  
Date of expiry

27.06.2028.




Акредитационо тело Србије је потписник Мултилатералног споразума о признавању еквивалентности система акредитације Европске организације за акредитацију (EA MLA) и ILAC MRA споразума у овој области. / ATS is a signatory of the EA MLA and ILAC MRA in this field.



**АКРЕДИТАЦИОНО ТЕЛО СРБИЈЕ**  
**ACCREDITATION BODY OF SERBIA**

Влајковићева 3 / V спрат, 11103 Београд, Србија | 3 Vlakovićeva Str./ 5<sup>th</sup> floor, 11103 Belgrade, Serbia  
Адреса за слање поште: Влајковићева 3 / 11000 Београд 6 п. факс 92, Србија | Postal address: 3 Vlakovićeva Str./ 11000 Belgrade 6, p. box 92 / Serbia  
Тел. | Phone: +381 11 313 03 73 • Факс | Fax: + 381 11 313 03 74

Потписник EA MLA, ILAC MRA и IAF MLA споразума • EA MLA, ILAC MRA and IAF MLA Signatory



Број: 2-01-553/2024-34  
Датум: 28.06.2024. године

На основу члана 18. став 2. Закона о акредитацији („Сл. гласник РС“, бр. 73/2010, 47/2021), члана 28. тачка 7. Статута Акредитационог тела Србије („Сл. гласник РС“, бр. 97/2011, 98/2022) и тачке 6.1 Правила акредитације АТС-ПА 01 након поновног оцењивања према пријави за обнављање акредитације тела за оцењивање усаглашености АСТЕЛ ПРОЈЕКТ ДОО, АСТЕЛ ЛАБОРАТОРИЈА – Лабораторија за испитивање и мерење нејонизујућег зрачења и буке у животној средини, Нови Београд, Булевар Црвене Армије 11в, на основу предлога Комисије за акредитацију Акредитационо тело Србије дана 28.06.2024. године доноси следећу

**О Д Л У К У**  
**број 417/2024**

1. Обнавља се акредитација тела за оцењивање усаглашености АСТЕЛ ПРОЈЕКТ ДОО, АСТЕЛ ЛАБОРАТОРИЈА – Лабораторија за испитивање и мерење нејонизујућег зрачења и буке у животној средини, Нови Београд, Булевар Црвене Армије 11в, акредитациони број 01-494, за послове оцењивања усаглашености према обиму акредитације који је сачињен на основу обима акредитације предложеног од стране тима за оцењивање датог у прилогу Извештаја о оцењивању од 21.05.2024. године.
2. У складу са тачком 1. ове одлуке, телу за оцењивање усаглашености издаје се Сертификат о акредитацији и Обим акредитације, акредитациони број 01-494, са роком важења од 28.06.2024. године до 27.06.2028. године.
3. Ова одлука извршна је даном њеног доношења.

**Образложење**

Спроведеним поступком акредитације утврђено је да наведено тело за оцењивање усаглашености задовољава прописане захтеве за акредитацију из члана 15. став 1. Закона о акредитацији, те је сходно Закону о акредитацији и Правилима акредитације АТС-ПА 01, на основу предлога Комисије за акредитацију, донета одлука као у диспозитиву.

Правна поука: Против ове одлуке, сходно чл.19. став 1. Закона о акредитацији, може се уложити жалба Комисији за жалбе Акредитационог тела Србије у року од 15 дана од дана достављања одлуке. Жалба на ову одлуку не одлаже њено извршење.



ДИРЕКТОР

*Моршевић*

Драган Пушара



АКРЕДИТАЦИОНО  
ТЕЛО  
СРБИЈЕ

Акредитациони број / *Accreditation No:*  
**01-494**

Датум прве акредитације /  
*Date of initial accreditation:* 10.04.2020.

Ознака предмета / *File Ref. No.:*  
2-01-553

Важи од / *Valid from:*  
28.06.2024.

Замањује Обим од / *Replaces Scope dated:*  
17.08.2023.

## ОБИМ АКРЕДИТАЦИЈЕ *Scope of Accreditation*

Акредитовано тело за оцењивање усаглашености / *Accredited conformity assessment body*

АСТЕЛ ПРОЈЕКТ ДОО  
АСТЕЛ ЛАБОРАТОРИЈА – Лабораторија за испитивање и мерење  
нејонизујућег зрачења и буке у животној средини  
Нови Београд, Булевар Црвене Армије 11в

Стандард / *Standard:*

SRPS ISO/IEC 17025:2017  
(ISO/IEC 17025:2017)

Скраћени обим акредитације / *Short description of the scope*

- Нејонизујуће зрачење: ниво излагања људи електромагнетским пољима високих и ниских фреквенција / *Non-ionizing radiation: level of human exposure to high and low frequency electromagnetic fields;*
- Испитивања буке у животној средини / *Testing of noise in living environment.*





АТЦ

Акредитациони број/  
Accreditation No. 01-494

Важи од/Valid from: 28.06.2024.

Замањује Обим од / Replaces Scope dated: 17.08.2023.

## Детаљан обим акредитације / Detailed description of the scope

Р.Б.	Предмет испитивања/ материјал/ производ	Врста испитивања и/ или карактеристика која се мери (техника испитивања)	Опсег мерења/ лимит детекције/ лимит квантификације (где је примењиво)	Референтни документ
1.	Ниво излагања људи електромагнетским пољима високих фреквенција на отвореном/ затвореном простору	Широкопојасно испитивање јачине електричног поља у опсегу од 100 kHz до 8 GHz широкопојасном мерном сондом*	0,2 V/m до 1000 V/m	SRPS EN 50413:2020 SRPS EN 50420:2008 SRPS EN 61566:2009 - повучен SRPS EN 62232:2017 QP.010 <sup>1)</sup>
2.	Ниво излагања људи електромагнетским пољима високих фреквенција на отвореном/ затвореном простору, које стварају: - GSM/DCS/UMTS (WCDMA)/LTE базне станице у јавној мобилној комуникационој мрежи; - FM, DAB, DRM, DVB-T предајници у радио-дифузној мрежи; - CDMA базне станице у оквиру фиксне бежичне приступне мреже; - радио-станице у локалној бежичној приступној мрежи (WLAN); - TETRA базне станице у електронским комуникационим мрежама за посебне намене	Фреквенцијски селективно испитивање јачине електричног поља у опсегу од 27 MHz до 6 GHz*	0,2 V/m до 120 V/m	SRPS EN 50413:2020 SRPS EN 50420:2008 SRPS EN 61566:2009 - повучен SRPS EN 62232:2017 QP.010 <sup>1)</sup>



<p><b>Место испитивања:</b> лабораторија (Нови Београд, Булевар Црвене Армије 11в)/ на терену*/ у лабораторији и на терену**</p> <p><b>Нејонизујуће зрачење:</b> ниво излагања људи електромагнетским пољима високих и ниских фреквенција</p> <p><b>Испитивање буке у животној средини</b></p>				
Р.Б.	Предмет испитивања/ материјал/ производ	Врста испитивања и/ или карактеристика која се мери (техника испитивања)	Опсег мерења/ лимит детекције/ лимит квантификације (где је примењиво)	Референтни документ
3.	Ниво излагања људи електромагнетским пољима ниских фреквенција на отвореном и затвореном простору, које потичу од: Елемената електродистрибутивних система и система за пренос електричне енергије у стационарном режиму рада	Мерење јачине електричног поља и магнетне индукције нејонизујућег зрачења ниских фреквенција у опсегу од 1 Hz до 400 kHz*	Електрично поље: 1 V/m до 100 kV/m  Спектралне анализе електричног поља: 4 mV/m до 100 kV/m  Магнетно поље: 50 nT до 10 mT  Спектралне анализе магнетног поља: 0,5 nT до 10 mT	SRPS EN 50413:2020 SRPS EN 62110:2011 SRPS EN 62110:2011/AC:2015 SRPS EN 61786-1:2014
4.	Животна средина	Мерење и оцењивање буке у животној средини*	20 dB до 130 dB	SRPS ISO 1996-1:2019 SRPS ISO 1996-2:2019

1) Легенда:

Референтни документ	Референца/ назив методе испитивања
QR.010	Методологија за испитивање електромагнетског зрачења у животној средини у високофреквентном опсегу.

Овај Обим акредитације важи само уз Сертификат о акредитацији број / 01-494  
This Scope of accreditation is valid only with Accreditation Certificate No

Акредитација важи до /  
Accreditation expiry date 27.06.2028.



39 ДИРЕКТОР  
Др Драган Пушара



Република Србија  
МИНИСТАРСТВО ЗАШТИТЕ ЖИВОТНЕ  
СРЕДИНЕ

Сектор за планирање и управљање у животној средини  
Група за заштиту од буке, вибрација и нејонизујућих зрачења

Број: 532-04-01350/2020-03

Датум: 27.04.2020. године

Београд

На основу члана 23. став 2. Закона о државној управи („Сл. гласник РС”, бр. 79/05, 101/07, 95/10 и 99/14), члана 10. став 1. и 2. Закона о заштити од нејонизујућих зрачења („Сл. гласник РС”, бр. 36/09), члана 5а. став 1. Закона о министарствима („Сл. гласник РС”, бр. 44/14, 14/15, 54/15 и 96/15 – др.закон и 62/17), члана 136. и 141. став 7. Закона о општем управном поступку („Службени гласник РС”, бр. 18/16), а на основу захтева Астел пројект ДОО, Београд, в.д секретара министарства Бранислав Атанасковић, по решењу о овлашћењу бр. 021-01-5/9-2/2017-09 од 15.05.2018. године, Министарство заштите животне средине, доноси

**Р Е Ш Е Њ Е**

1. Утврђује се да Астел пројект ДОО, Београд, ул. Краљице Наталије број 38/46 (у даљем тексту: подносилац захтева), испуњава услове у погледу кадрова, опреме и простора као и да примењује методе мерења и прорачуна важећих домаћих и међународних стандарда за вршење послова испитивања нивоа нејонизујућих зрачења од посебног интереса зрачења за високофреквентно подручје;
2. У случају измене у погледу испуњености услова прописаних за вршење послова испитивања нивоа зрачења извора нејонизујућих зрачења од посебног интереса у животној средини утврђених у тачки 1. овог решења, подносилац захтева дужан је да одмах обавести министра надлежног за послове заштите животне средине од нејонизујућих зрачења.

*Образложење*

Подносилац захтева поднео је Министарству заштите животне средине. дана 24. априла 2020. године, захтев за утврђивање испуњености услова у погледу кадрова, опреме и простора за вршење послова испитивања нивоа зрачења извора нејонизујућих зрачења од посебног интереса у животној средини, на основу члана 10. став 1. и 2. Закона о заштити од нејонизујућих зрачења.

Услови у погледу кадрова, опреме и простора, као и методе мерења и прорачуна важећих домаћих и међународних стандарда, које морају да испуњавају и примењују привредна друштва, предузећа и друга правна лица за вршење послова испитивања нивоа зрачења извора нејонизујућих зрачења од посебног интереса у животној средини, прописани су чл. 3. и 4. Правилника о условима које морају да испуњавају правна лица која врше послове испитивања нивоа зрачења извора нејонизујућих зрачења од посебног интереса у животној средини („Сл. гласник РС”, бр. 104/09).

Уз захтев заведен под бројем 532-04-01350/2020-03 од 24. априла 2020. године, поднете су фотокопије следеће документације:

1. Доказ о уплати административне таксе (оверена фотокопија),
2. Извод из АПР-а
3. Потврда Републичког фонда за ПИОЗ, о поднетој пријави-одјави осигурања за запослене: Марко Василијевић, Јелена Стевановић, Василијевић, Милан Митровић и Дејан Мрдак
4. Сертификат о акредитацији АТС-а, бр 01551, са роком важења од 10.04.2020. до 09.04.2024., којим се потврђује да тело за оцењивање усаглашености подносилац захтева, акредитациони број 01-494, задовољава захтеве стандарда SRPS ISO/IEC 17025:2017 (ISO/IEC 17025:2017) који су специфицирани у важећем издању Обима акредитације,
5. Обим акредитације издат од АТС-а од 10.04.2020. године, ознака предмета 2-01-553.

Надлежни орган је на основу оствареног увида у приложену документацију уз предметни захтев, утврдио подносилац захтева испуњава прописане услове и примењује прописане методе мерења и прорачуна у складу са чл. 3. и 4. Правилника о условима које морају да испуњавају правна лица која врше послове испитивања нивоа зрачења извора нејонизујућих зрачења од посебног интереса у животној средини, на основу чега се овлашћује за вршење послова испитивања нивоа зрачења извора нејонизујућих зрачења од посебног интереса у животној средини за високофреквентно подручје.

На основу утврђеног чињеничног стања решено је као у диспозитиву овог решења.

Ово решење је коначно у управном поступку.

**УПУТСТВО О ПРАВНОМ СРЕДСТВУ:** Против овог решења може се покренути управни спор пред Управним судом у року од 30 дана од дана пријема решења. Тужба се предаје непосредно суду или путем поште.



В. Д. СЕКРЕТАРА МИНИСТАРСТВА

*Бранислав Атанасковић*  
Бранислав Атанасковић

Доставити:

- Астел пројект ДОО, Београд, ул. Краљице Наталије број 38/46,
- Архиви.



Република Србија  
**МИНИСТАРСТВО  
ЗАШТИТЕ ЖИВОТНЕ СРЕДИНЕ**

Број: 532-04-01350/2020-03/1

Датум: 17.05.2023. године

Немањина 22-26

Београд

Поступајући по захтеву „Астел пројект“ д.о.о, Бул. Црвене армије 11В, Нови Београд, за измену решења о испуњености услова за вршење послова испитивања нивоа зрачења извора нејонизујућих зрачења од посебног интереса, на основу члана 10. став 1. и 2. Закона о заштити од нејонизујућих зрачења („Сл. гл. РС”, бр. 36/09), чл. 136. ст. 1. Закона о општем управном поступку („Сл. гл. РС”, бр. 18/16, 95/18-аутентично тумачење и 2/23-одлука УС), чл. 6. ст. 1. и 39. ст. 1. тачка 4) Закона о министарствима („Сл. гл. РС”, број 116/22), као и чл. 23. ст. 2. и 24. ст. 3. Закона о државној управи („Сл. гл. РС”, бр. 79/05, 101/07, 95/10, 99/14, 30/18 - др. закон и 47/18), Министарство заштите животне средине, државни секретар Александар Дујановић по овлашћењу бр. 021-01-36/22-09 од 10.11.2022, доноси

### **РЕШЕЊЕ**

о измени решења бр. 532-04-01350/2020-03 од 27.04.2020.

1. У диспозитиву решења бр. 532-04-01350/2020-03 од 27.04.2020. Министарства заштите животне средине, мења се део у вези адресе, и речи: „ул. Краљице Наталије 38/46, Београд“ замењују се речима: „Бул. Црвене армије 11В, Београд, Нови Београд“.
2. Остали елементи решења бр. 532-04-01350/2020-03 од 27.04.2020. остају непромењени;
3. ОБАВЕЗУЈЕ се „Астел пројект“ д.о.о, Астел Лабораторија – Лабораторија за испитивање и мерење нејонизујућег зрачења и буке у животној средини, Бул. Црвене армије 11В, Београд, Нови Београд, да у случају измене прописаних услова за вршење послова испитивања нивоа зрачења **извора нејонизујућих зрачења од посебног интереса** у животној средини, за високофреквенцијско подручје, утврђених овим решењем, одмах обавести министра надлежног за послове заштите од нејонизујућих зрачења.

### **Образложење**

„Астел пројект“ д.о.о, Астел Лабораторија – Лабораторија за испитивање и мерење нејонизујућег зрачења и буке у животној средини, Бул. Црвене армије 11В, Нови Београд, на основу члана 10. став 1. и 2. Закона о заштити од нејонизујућих зрачења, поднео је Министарству заштите животне средине, дана 26.04.2023, захтев за измену решења бр. 532-04-01350/2020-03 од 27.04.2020, због промене адресе.

Уз захтев којим „Астел пројект“ д.о.о. обавештава о насталој промени у односу на услове под којим је наведено Решење издато, приложено је:

1. Решење Агенције за привредне регистре Р.Србије (скраћено: АПР) о наведеној промени бр. БД 19983/2023 од 8.3.2023. за „Астел пројект“ д.о.о. Београд (Нови Београд), Бул. Црвене армије 11В, Нови Београд, скраћено „Астел пројект“ д.о.о;
2. Извод из регистра АПР-а од 9.3.2023, и

3. Доказ о уплати административне таксе.

„Астел пројект“ д.о.о., Бул. Црвене армије 11В, Нови Београд, испуњава прописане услове и примењује прописане методе мерења и прорачуна у складу са чл. 3. и 4. Правилника о условима које морају да испуњавају правна лица која врше послове испитивања нивоа зрачења извора нејонизујућих зрачења од посебног интереса у животној средини („Сл. гл. РС”, бр. 104/09). На основу утврђеног чињеничног стања, одлучено је као у диспозитиву овог решења.

Ово решење је коначно у управном поступку, на основу члана 10. ст. 6. Закона о заштити од нејонизујућих зрачења.

Такса за ово решење наплаћена је у износу од 570,00 дин. на основу Закона о републичким административним таксама („Сл. гл. РС”, бр.43/2003, 51/2003-испр, 61/05,101/05–др.закон, 5/09, 54/09, 50/11, 70/11, 55/12, 93/12, 65/13–др.закон, 57/14, 45/15, 83/15, 112/15, 50/16, 61/17, 113/17, 3/18-испр., 50/18–ускл.дин.изн., 95/18, 38/19–ускл.дин.изн., 86/19, 90/19-испр., 98/20-ускл.дин.изн., 144/20,62/21-ускл.дин.изн. и 138/2022), по тарифном броју 9.

**УПУТСТВО О ПРАВНОМ СРЕДСТВУ:** Против овог решења може се покренути управни спор пред Управним судом у Београду, Немањина 9, у року од 30 дана од дана пријема решења. Тужба се предаје непосредно суду или путем поште.

Решено у МИНИСТАРСТВУ ЗАШТИТЕ ЖИВОТНЕ СРЕДИНЕ, СЕКТОРУ ЗА УПРАВЉАЊЕ ЖИВОТНОМ СРЕДИНОМ, ОДСЕКУ ЗА ЗАШТИТУ ОД БУКЕ, ВИБРАЦИЈА И НЕЈОНИЗУЈУЋИХ ЗРАЧЕЊА, под бројем: 532-04-01350/2020-03/1.



Доставити:

- „Астел пројект“ д.о.о, 11070 Нови Београд, Бул. Црвене армије 11В;
- Архиви.



Република Србија  
МИНИСТАРСТВО  
ЗАШТИТЕ ЖИВОТНЕ СРЕДИНЕ

Сектор за планирање и управљање у животној средини  
Група за заштиту од буке, вибрација и нејонизујућих зрачења

Број: 532-04-01349/2020-03

Датум: 27.04.2020. године

Омладинских бригада I  
Београд

На основу члана 23. став 2. Закона о државној управи („Сл. гласник РС”, бр. 79/05, 101/07, 95/10 и 99/14), члана 10. став 1. и 2. Закона о заштити од нејонизујућих зрачења („Сл. гласник РС”, бр. 36/09), члана 5а. став 1. Закона о министарствима („Сл. гласник РС”, бр. 44/14, 14/15, 54/15 и 96/15 – др.закон и 62/17), члана 136. и 141. став 7. Закона о општем управном поступку („Службени гласник РС”, број 18/16), а на основу захтева Астел пројект ДОО, Београд, в.д секретара министарства Бранислав Атанасковић, по решењу о овлашћењу бр. 021-01-5/9-2/2017-09 од 15.05.2018. године, Министарство заштите животне средине, доноси

**Р Е Ш Е Њ Е**

1. Утврђује се да Астел пројект ДОО, Београд, ул. Краљице Наталије број 38/46 (у даљем тексту: подносилац захтева), испуњава услове у погледу кадрова, опреме и простора као и да примењује методе мерења важећих домаћих и међународних стандарда за систематско испитивање нивоа нејонизујућих зрачења у животној средини, за високофреквентно подручје;
2. У случају измене у погледу испуњености услова прописаних за вршење послова систематског испитивања нивоа нејонизујућих зрачења у животној средини, утврђених у тачки 1. овог решења, подносилац захтева дужан је да одмах обавести министра надлежног за послове заштите животне средине од нејонизујућих зрачења.

*Образложење*

Подносилац захтева поднео је Министарству заштите животне средине, дана дана 24. априла 2020. године захтев за утврђивање испуњености услова у погледу кадрова, опреме и простора за вршење послова систематског испитивања нивоа нејонизујућих зрачења у животној средини, у складу са чланом 5. став 5. и 6. Закона о заштити од нејонизујућих зрачења.

Услови у погледу кадрова, опреме и простора, као и методе мерења важећих домаћих и међународних стандарда, које морају да испуњавају и примењују привредна друштва, предузећа и друга правна лица за вршење послова систематског испитивања нивоа нејонизујућих зрачења у животној средини, прописани су чл. 3. и 4. Правилника о условима које морају да испуњавају правна лица која врше послове систематског испитивања нивоа нејонизујућих зрачења, као и начин и методе систематског испитивања у животној средини („Сл. гласник РС”, бр. 104/09).

Уз захтев заведен под бр. 532-04-01349/2020-03 од 24. априла 2020. године, приложене су фотокопије следеће документације:

1. Доказ о уплати административне таксе (оверена фотокопија),
2. Извод из АПР-а,
3. Потврда Републичког фонда за ПИОЗ, о поднетој пријави-одјави осигурања за запослене: Марко Василијевић, Јелена Стевановић, Василијевић, Милан Митровић и Дејан Мрдак
4. Сертификат о акредитацији АТС-а, бр 01551, са роком важења од 10.04.2020. до 09.04.2024., којим се потврђује да тело за оцењивање усаглашености подносилац захтева, акредитациони број 01-494, задовољава захтеве стандарда SRPS ISO/IEC 17025:2017 (ISO/IEC 17025:2017) који су специфицирани у важећем издању Обима акредитације,
5. Обим акредитације издат од АТС-а од 10.04.2020. године, ознака предмета 2-01-553.

Надлежни орган је на основу оствареног увида у документацију приложену уз предметни захтев, утврдио да подносилац захтева испуњава прописане услове и примењује прописане методе мерења у складу са чланом 3. и 4. Правилника о условима које морају да испуњавају правна лица која врше послове систематског испитивања нивоа нејонизујућих зрачења, као и начин и методе систематског испитивања у животној средини, на основу чега се овлашћује за вршење послова систематског испитивања нивоа нејонизујућих зрачења у животној средини, за високофреквентно подручје.

На основу утврђеног чињеничног стања решено је као у диспозитиву овог решења.

Ово решење је коначно у управном поступку, на основу члана 5. став 7. Закона о заштити од нејонизујућих зрачења.

**УПУТСТВО О ПРАВНОМ СРЕДСТВУ:** Против овог решења може се покренути управни спор пред Управним судом у Београду, у року од 30 дана од дана пријема решења. Тужба се предаје непосредно суду или путем поште.

РЕПУБЛИКА СРБИЈА  
Министарство заштите  
и животне средине  
БЕОГРАД

В.Д. СЕКРЕТАРА МИНИСТАРСТВА

*Бранислав Атанасковић*  
Бранислав Атанасковић

Доставити:

- Астел пројект ДОО, Београд, ул. Краљице Наталије број 38/46,
- Архиви.



Република Србија  
**МИНИСТАРСТВО  
ЗАШТИТЕ ЖИВОТНЕ СРЕДИНЕ**

Број: 532-04-01349/2020-03/1

Датум: 17.05.2023. године

Немањина 22-26

Београд

Поступајући по захтеву „Астел пројект“ д.о.о, Бул. Црвене армије 11В, Нови Београд, за измену решења о испуњености услова за вршење послова систематског испитивања нивоа нејонизујућих зрачења у животној средини, на основу члана 10. став 1. и 2. Закона о заштити од нејонизујућих зрачења („Сл. гл. РС”, бр. 36/09), чл. 136. ст. 1. Закона о општем управном поступку („Сл. гл. РС”, бр. 18/16, 95/18-аутентично тумачење и 2/23-одлука УС), чл. 6. ст. 1. и 39. ст. 1. тачка 4) Закона о министарствима („Сл. гл. РС”, број 116/22), као и чл. 23. ст. 2. и 24. ст. 3. Закона о државној управи („Сл. гл. РС”, бр. 79/05, 101/07, 95/10, 99/14, 30/18 - др. закон и 47/18), Министарство заштите животне средине, државни секретар Александар Дујановић по овлашћењу бр. 021-01-36/22-09 од 10.11.2022, доноси

**РЕШЕЊЕ**

о измени решења бр. 532-04-01349/2020-03 од 27.04.2020.

1. У диспозитиву решења бр. 532-04-01349/2020-03 од 27.04.2020. Министарства заштите животне средине, мења се део у вези адресе седишта друштва и лабораторије, и речи: „ул. Краљице Наталије 38/46, Београд“, замењују се речима: „Бул. Црвене армије 11В, Београд (Нови Београд)“;
2. Остали елементи решења бр. 532-04-01349/2020-03 од 27.04.2020. остају непромењени;
3. ОБАВЕЗУЈЕ се „Астел пројект“ д.о.о, Астел Лабораторија – Лабораторија за испитивање и мерење нејонизујућег зрачења и буке у животној средини, Бул. Црвене армије 11В, Београд, Нови Београд, да у случају измене прописаних услова за вршење послова **систематског испитивања** нивоа нејонизујућих зрачења у животној средини, за високофреквенцијско подручје, утврђених овим решењем, одмах обавести министра надлежног за послове заштите од нејонизујућих зрачења.

**Образложење**

„Астел пројект“ д.о.о, Астел Лабораторија – Лабораторија за испитивање и мерење нејонизујућег зрачења и буке у животној средини, Бул. Црвене армије 11В, Нови Београд, на основу члана 5. ст. 5. и 6. Закона о заштити од нејонизујућих зрачења, поднео је Министарству заштите животне средине, дана 26.04.2023, захтев за измену решења бр. 532-04-01349/2020-03 од 27.04.2020, због промене адресе.

Уз захтев којим „Астел пројект“ д.о.о. обавештава о насталој промени у односу на услове под којим је наведено Решење издато, приложено је:

1. Решење Агенције за привредне регистре Р.Србије (скраћено: АПР) о наведеној промени бр. БД 19983/2023 од 8.3.2023. за „Астел пројект“ д.о.о. Београд (Нови Београд), Бул. Црвене армије 11В, Нови Београд, скраћено „Астел пројект“ д.о.о;
2. Извод из регистра АПР-а од 9.3.2023, и
3. Доказ о уплати административне таксе.

„Астел пројект“ д.о.о., Бул. Црвене армије 11В, Нови Београд, испуњава прописане услове и примењује прописане методе мерења и прорачуна у складу са чл. 3. и 4. Правилника о условима које морају да испуњавају правна лица која врше послове систематског испитивања нивоа нејонизујућих зрачења („Сл. гл. РС”, бр. 104/09). На основу утврђеног чињеничног стања, одлучено је као у диспозитиву овог решења.

Ово решење је коначно у управном поступку, на основу члана 5. ст. 7. Закона о заштити од нејонизујућих зрачења.

Такса за ово решење наплаћена је у износу од 570,00 дин. на основу Закона о републичким административним таксама („Сл. гл. РС”, бр.43/2003, 51/2003-испр, 61/05,101/05–др.закон, 5/09, 54/09, 50/11, 70/11, 55/12, 93/12, 65/13–др.закон, 57/14, 45/15, 83/15, 112/15, 50/16, 61/17, 113/17, 3/18-испр., 50/18–ускл.дин.изн., 95/18, 38/19–ускл.дин.изн., 86/19, 90/19-испр., 98/20-ускл.дин.изн., 144/20,62/21-ускл.дин.изн. и 138/2022), по тарифном броју 9.

**УПУТСТВО О ПРАВНОМ СРЕДСТВУ:** Против овог решења може се покренути управни спор пред Управним судом у Београду, Немањина 9, у року од 30 дана од дана пријема решења. Тужба се предаје непосредно суду или путем поште.

Решено у МИНИСТАРСТВУ ЗАШТИТЕ ЖИВОТНЕ СРЕДИНЕ, СЕКТОРУ ЗА УПРАВЉАЊЕ ЖИВОТНОМ СРЕДИНОМ, ОДСЕКУ ЗА ЗАШТИТУ ОД БУКЕ, ВИБРАЦИЈА И НЕЈОНИЗУЈУЋИХ ЗРАЧЕЊА, под бројем: 532-04-01349/2020-03/1.



Доставити:

- „Астел пројект“ д.о.о., 11070 Нови Београд, Бул. Црвене армије 11В;
- Архиви.



Република Србија  
Аутономна покрајина Војводина

**Покрајински секретаријат за  
урбанизам и заштиту животне средине**

Булевар Михајла Пупина 16, 21000 Нови Сад  
Т: +381 21 487 4719 Ф: +381 21 456 238

[ekourb@vojvodina.gov.rs](mailto:ekourb@vojvodina.gov.rs) | [www.ekourbapv.vojvodina.gov.rs](http://www.ekourbapv.vojvodina.gov.rs)

БРОЈ: 140-501-435/2020-05

ДАТУМ: 24.04. 2020. година

Покрајински секретаријат за урбанизам, градитељство и заштиту животне средине, помоћник покрајинског секретара Немања Ерцег по овлашћењу покрајинског секретара број 140-031-229/17-02-1 од 17. 05. 2017. године, на основу члана 10. став 2. Закона о заштити од нејонизујућих зрачења ("Службени гласник РС", бр. 36/09), члана 3. и 4. Правилника о условима које морају да испуњавају правна лица која врше послове испитивања нивоа зрачења извора нејонизујућих зрачења од посебног интереса у животној средини ("Службени гласник РС", бр. 104/09), члана 39. Покрајинске скупштинске одлуке о покрајинској управи ("Сл. лист АПВ", бр. 37/14, 54/14 - др. Одлука, 37/16, 29/17 и 24/2019) и члана 136. Закона о општем управном поступку ("Службени гласник РС", бр. 18/16 и 95/18), поступајући по захтеву д.о.о. АСТЕЛ ПРОЈЕКТ из Београда, улица Краљице Наталије бр. 38/46, доноси

#### РЕШЕЊЕ

1. УТВРЂУЈЕ СЕ да д.о.о. АСТЕЛ ПРОЈЕКТ из Београда, улица Краљице Наталије бр. 38/46, испуњава услове у погледу кадрова, опреме и простора, као и да примењује методе мерења и прорачуна важећих домаћих и међународних стандарда за вршење послова испитивања нивоа зрачења извора нејонизујућих зрачења од посебног интереса у животној средини на територији Аутономне Покрајине Војводине за високофреквентно подручје.

2. ОВЛАШЋУЈУ СЕ запослени у д.о.о. АСТЕЛ ПРОЈЕКТ из Београда, улица Краљице Наталије бр. 38/46, да врше испитивања нивоа зрачења извора нејонизујућих зрачења од посебног интереса у животној средини из тачке 1. диспозитива овог решења и то:

- Ацо Стевановић, дипл. инж. електротехнике за аутоматику и електронику;
- Марко Василијевић, дипл. инж. саобраћаја;
- Јелена Стевановић Василијевић, дипл. инж. саобраћаја;
- Милан Митровић, дипл. инж. електротехнике.

#### Образложење

Д.о.о. АСТЕЛ ПРОЈЕКТ из Београда, улица Краљице Наталије бр. 38/46, поднело је захтев за обављање послова испитивања нивоа зрачења извора нејонизујућих зрачења од посебног интереса у животној средини. Уз захтев поднета је следећа документација: сертификат о акредитацији, обим акредитације, извод из АПР, документација за запослене (фотокопија дипломе и потврда о радном искуству на пословима испитивања нејонизујућег зрачења).

На основу захтева и приложене документације, утврђено је да д.о.о. АСТЕЛ ПРОЈЕКТ из Београда, улица Краљице Наталије бр. 38/46, испуњава услове за обављање послова наведених у тачки 1. диспозитива решења прописане чланом 3. и 4. Правилника о условима које морају да испуњавају правна лица која врше послове испитивања нивоа зрачења извора нејонизујућих зрачења од посебног интереса у животној средину ("Службени гласник РС", бр. 104/09).

**Упутство о правном средству:** Ово решење је коначно у управном поступку. Против истог се може покренути управни спор пред Управним судом у Београду у року од 30 дана од дана пријема решења, путем овог органа. Жалба се предаје писмено Покрајинском секретаријату за урбанизам и заштиту животне средине, Бул. Михајла Пупина бр.16, Нови Сад или усмено на записник или препоручено поштом, са административном таксом у износу од 480,00 динара уплаћеном на жиро рачун 840-742221843-57.

Такса у износу од 65.100,00 динара наплаћена је сходно тарифном броју 191. став 3. Закона о републичким административним таксама («Службени гласник РС», бр. 43/2003, 51/2003 – испр, 61/2005, 101/2005 - др. закон, 5/2009, 54/2009, 50/2011, 70/2011 – усклађени дин. изн., 55/2012 - усклађени дин. изн., 93/2012, 47/2013 - усклађени дин. изн., 65/2013 – др. закон и 57/2014 - усклађени дин. изн. и 45/2015 - усклађени дин. изн, 83/2015, 112/2015, 50/2016 - усклађени дин. изн., 61/2017 - усклађени дин. изн., 113/2017, 3/2018 - испр., 50/2018 - усклађени дин. Изн., 86/2019 и 90/2019 - испр.).


ПОКРАЈИНСКИ СЕКРЕТАР



Владимир Галић

Доставити:

1. Наслову
2. Архиви
3. Покрајинској инспекцији за заштиту животној средини



Република Србија  
Аутономна покрајина Војводина

## Покрајински секретаријат за урбанизам и заштиту животне средине

Булевар Михајла Пупина 16, 21000 Нови Сад

Т: +381 21 487 4719 Ф: +381 21 456 238

[ekourb@vojvodina.gov.rs](mailto:ekourb@vojvodina.gov.rs) | [www.ekourb.vojvodina.gov.rs](http://www.ekourb.vojvodina.gov.rs)

БРОЈ: 140-501-435/2020-05

ДАТУМ: 06. август 2021. година

Покрајински секретаријат за урбанизам и заштиту животне средине, вршилац дужности помоћника покрајинског секретара Немања Ерцег на основу решења број 140-031-162/2021-02-3 од 10. 06. 2021. године, на основу члана 10. став 2. Закона о заштити од нејонизујућих зрачења ("Службени гласник РС", бр. 36/2009), члана 3. и 4. Правилника о условима које морају да испуњавају правна лица која врше послове испитивања нивоа зрачења извора нејонизујућих зрачења од посебног интереса у животној средини ("Службени гласник РС", бр. 104/2009), члана 24. став 2. Покрајинске скупштинске одлуке о покрајинској управи ("Сл. лист АПВ", бр. 37/2014, 54/2014 - др. одлука, 37/2016, 29/2017, 24/2019 и 66/2020) и члана 136. Закона о општем управном поступку ("Службени гласник РС", бр. 18/2016 и 95/18 - аутентично тумачење), поступајући по захтеву д.о.о. АСТЕЛ ПРОЈЕКТ из Београда, улица Краљице Наталије бр. 38/46, дана 06. августа 2021. године, доноси

### РЕШЕЊЕ

#### О ИЗМЕНИ И ДОПУНИ РЕШЕЊА О ИСПУЊЕНОСТИ УСЛОВА ЗА ВРШЕЊЕ ПОСЛОВА ИСПИТИВАЊА НИВОА ЗРАЧЕЊА ИЗВОРА НЕЈОНИЗУЈУЋИХ ЗРАЧЕЊА ОД ПОСЕБНОГ ИНТЕРЕСА У ЖИВОТНОЈ СРЕДИНИ НА ТЕРИТОРИЈИ АУТОНОМНЕ ПОКРАЈИНЕ ВОЈВОДИНЕ

- У решењу којим се утврђује да д.о.о. АСТЕЛ ПРОЈЕКТ из Београда, улица Краљице Наталије бр. 38/46, испуњава услове за вршење послова испитивања нивоа зрачења извора нејонизујућих зрачења од посебног интереса у животној средини на територији Аутономне Покрајине Војводине које је издао Покрајински секретаријат за урбанизам и заштиту животне средине број 140-501-435/2020-05 од 24. 04. 2020. године,
  - Мења се тачка 1. диспозитива решења, тако да уместо текста „Утврђује се да д.о.о. АСТЕЛ ПРОЈЕКТ из Београда, улица Краљице Наталије бр. 38/46, испуњава услове у погледу кадрова, опреме и простора, као и да примењује методе мерења и прорачуна важећих домаћих и међународних стандарда за вршење послова испитивања нивоа зрачења извора нејонизујућих зрачења од посебног интереса у животној средини на територији Аутономне Покрајине Војводине за високофреквентно подручје“ треба да стоји **„Утврђује се да д.о.о. АСТЕЛ ПРОЈЕКТ из Београда, улица Краљице Наталије бр. 38/46, испуњава услове у погледу кадрова, опреме и простора, као и да примењује методе мерења и прорачуна важећих домаћих и међународних стандарда за вршење послова испитивања нивоа зрачења извора нејонизујућих зрачења од посебног интереса у животној средини на територији Аутономне Покрајине Војводине за високофреквентно и нискофреквентно подручје“**;
  - мења се тачка 2. алинеја 4, тако да уместо „Милан Митровић, дипл. инж. електротехнике, треба да стоји **„Дејан Мрдак, инж. електротехнике за телекомуникације“**.
- Ово решење о измени решења о испуњености услова за вршење послова испитивања нивоа зрачења извора нејонизујућих зрачења од посебног интереса у животној средини на територији Аутономне покрајине Војводине важи уз решење број 140-501-435/2020-05 од 24. 04. 2020. године које је донео Покрајински секретаријат за урбанизам и заштиту животне средине.

## Образложење

АСТЕЛ ПРОЈЕКТ д.о.о. из Београда, улица Краљице Наталије бр. 38/46, поднео је захтев за измену решења о испуњености услова за вршење послова испитивања нивоа зрачења извора нејонизујућих зрачења од посебног интереса у животној средини на територији АП Војводине број 140-501-435/2020-05 од 24. 04. 2020. године.


Решењем број 140-501-435/2020-05 од 24. 04. 2020. године, утврђено је да д.о.о. АСТЕЛ ПРОЈЕКТ из Београда, улица Краљице Наталије бр. 38/46, испуњава услове за вршење послова испитивања нивоа зрачења извора нејонизујућих зрачења од посебног интереса у животној средини на територији Аутономне Покрајине Војводине за високофреквентно подручје који су прописани чланом 3. и 4. Правилника о условима које морају да испуњавају правна лица која врше послове испитивања нивоа зрачења извора нејонизујућих зрачења од посебног интереса у животној средину ("Службени гласник РС", бр. 104/09).

Увидом у захтев за измену решења и достављену документацију из које се може утврдити да је подносилац захтева проширио акредитацију те је компетентан за обављање послова испитивања високофреквентних и нискофреквентних извора, како је прописано Правилником о условима које морају да испуњавају правна лица која врше послове испитивања нивоа зрачења извора нејонизујућих зрачења од посебног интереса у животној средину ("Службени гласник РС", бр. 104/09), утврђено је да су се стекли услови за измену решења, па је на основу члана 136. Закона о општем управном поступку, одлучено као у диспозитиву овог решења.

**Упутство о правном средству:** Ово решење је коначно у управном поступку. Против овог решења може се покренути управни спор пред Управним судом у Београду у року од 30 дана од дана његовог уручења. Тужба се Управном суду у Београду предаје непосредно или му се шаље поштом, а може се изјавити и усмено на записник код Управног суда у Београду. На тужбу се плаћа такса у износу од 390,00 динара на жиро-рачун број 840-0000029762845-93.


Такса у износу од 65.490,00 динара наплаћена је сходно тарифном броју 1. Закона о републичким административним таксама («Службени гласник РС», бр. 43/2003, 51/2003 - испр., 61/2005, 101/2005 - др. закон, 5/2009, 54/2009, 50/2011, 70/2011 – усклађени дин. изн., 55/2012 - усклађени дин. изн., 93/2012, 47/2013 - усклађени дин. изн., 65/2013 – др. закон и 57/2014 - усклађени дин. изн., 45/2015 – усклађени дин.изн., 83/2015, 112/2015, 50/2016 – усклађени дин. изн., 61/2017– усклађени дин. изн., 113/2017, 3/2018 – испр., 50/2018 – усклађени дин. изн., 95/2018 и 38/2019 – усклађени дин. изн., 86/2019, 90/2019 – испр., 98/2020 – усклађени дин. изн. и 144/2020).

**ВРШИЛАЦ ДУЖНОСТИ ПОМОЋНИКА  
ПОКРАЈИНСКОГ СЕКРЕТАРА**



Доставити:

1. Наслову
2. Архиви
3. Покрајинској инспекцији за заштиту животној средини



Република Србија  
Аутономна покрајина Војводина  
**Покрајински секретаријат за урбанизам  
и заштиту животне средине**  
Булевар Михајла Пупина 16, 21000 Нови Сад  
Т: +381 21 487 4719 Ф: +381 21 456 238  
ekourb@vojvodina.gov.rs | www.ekourbapv.vojvodina.gov.rs

БРОЈ:140-501-435/2020-05

ДАТУМ: 05. мај 2023. година

Покрајински секретаријат за урбанизам и заштиту животне средине, на основу члана 10. став 2. Закона о заштити од нејонизујућих зрачења ("Службени гласник РС", бр. 36/2009), члана 3. и 4. Правилника о условима које морају да испуњавају правна лица која врше послове испитивања нивоа зрачења извора нејонизујућих зрачења од посебног интереса у животној средини ("Службени гласник РС", бр. 104/2009), члана 39. Покрајинске скупштинске одлуке о покрајинској управи ("Сл. лист АПВ", бр. 37/2014, 54/2014 - др. одлука, 37/2016, 29/2017, 24/2019, 66/2020 и 38/2021) и члана 136. став 1. Закона о општем управном поступку („Службени гласник РС“, бр. 18/2016, 95/2018 – аутентично тумачење и 2/2023), поступајући по захтеву АСТЕЛ ПРОЈЕКТ д.о.о. Београд, улица Булевар Црвене армије бр. 11в, дана 05. маја 2023. године, доноси

## РЕШЕЊЕ

### О ИЗМЕНИ И ДОПУНИ РЕШЕЊА О ИСПУЊЕНОСТИ УСЛОВА ЗА ВРШЕЊЕ ПОСЛОВА ИСПИТИВАЊА НИВОА ЗРАЧЕЊА ИЗВОРА НЕЈОНИЗУЈУЋИХ ЗРАЧЕЊА ОД ПОСЕБНОГ ИНТЕРЕСА У ЖИВОТНОЈ СРЕДИНИ НА ТЕРИТОРИЈИ АУТОНОМНЕ ПОКРАЈИНЕ ВОЈВОДИНЕ

1. У Решењу којим се утврђује да АСТЕЛ ПРОЈЕКТ д.о.о. Београд, улица Краљице Наталије бр. 38/46, испуњава услове за вршење послова испитивања нивоа зрачења извора нејонизујућих зрачења од посебног интереса у животној средини на територији Аутономне Покрајине Војводине које је издао Покрајински секретаријат за урбанизам и заштиту животне средине број 140-501-435/2020-05 од 24. 04. 2020. године, мења се увод, тачка 1. и тачка 2. диспозитива и образложење решења, тако што уместо: „д.о.о. АСТЕЛ ПРОЈЕКТ из Београда, улица Краљице Наталије бр. 38/46“, треба да стоји: „АСТЕЛ ПРОЈЕКТ д.о.о. Београд, улица Булевар Црвене армије бр. 11в“.

2. Ово решење о измени решења о испуњености услова за вршење послова испитивања нивоа зрачења извора нејонизујућих зрачења од посебног интереса у животној средини на територији Аутономне покрајине Војводине важи уз решење број 140-501-435/2020-05 од 24. 04. 2020. године и решење број 140-501-435/2020-05 од 06. 08. 2021. године које је донео Покрајински секретаријат за урбанизам и заштиту животне средине.

## Образложење

АСТЕЛ ПРОЈЕКТ д.о.о. Београд, улица Булевар Црвене армије бр. 11в, поднео је захтев за измену решења о испуњености услова за вршење послова испитивања нивоа зрачења извора нејонизујућих зрачења од посебног интереса у животној средини на територији АП Војводине број 130-501-435/2020-05 од 24. 04. 2020. године.

Решењем број 140-501-435/2020-05 од 24. 04. 2020. године и Решењем о измени и допуни решења о испуњености услова за вршење послова испитивања нивоа зрачења извора нејонизујућих зрачења од посебног интереса у животној средини на територији Аутономне Покрајине Војводине број 140-501-435/2020-05 од 06. 08. 2021. године, утврђено је да АСТЕЛ

ПРОЈЕКТ д.о.о. Београд испуњава услове за обављање послова наведених у тачки 1. диспозитива решења који су прописани чланом 3. и 4. Правилника о условима које морају да испуњавају правна лица која врше послове испитивања нивоа зрачења извора нејонизујућих зрачења од посебног интереса у животној средину ("Службени гласник РС", бр. 104/09).


Увидом у захтев за измену решења и достављену документацију може се утврдити да је АСТЕЛ ПРОЈЕКТ д.о.о. Београд променио адресу седишта друштва. Нова адреса друштва је Булевар Црвене армије бр. 11в, Београд. У прилогу захтева достављено је решење Регистра привредних субјеката број БД 19983/2023 од 08. 03. 2023. године. Како је утврђено је да су се стекли услови за измену решења, на основу члана 136. Закона о општем управном поступку одлучено је као у диспозитиву овог решења.

**Упутство о правном средству:** Ово решење је коначно у управном поступку. Против овог решења може се покренути управни спор пред Управним судом у Београду у року од 30 дана од дана његовог уручења. Тужба се Управном суду у Београду предаје непосредно или му се шаље поштом, а може се изјавити и усмено на записник код Управног суда у Београду. На тужбу се плаћа такса у износу од 390,00 динара на жиро-рачун број 840-0000029762845-93.

Такса у износу од 570,00 динара наплаћена је сходно тарифном броју 1. Закона о републичким административним таксама («Службени гласник РС», бр. 43/2003, 51/2003 - испр., 61/2005, 101/2005 - др. закон, 5/2009, 54/2009, 50/2011, 70/2011 – усклађени дин. изн., 55/2012 - усклађени дин. изн., 93/2012, 47/2013 - усклађени дин. изн., 65/2013 – др. закон и 57/2014 - усклађени дин. изн., 45/2015 – усклађени дин.изн., 83/2015, 112/2015, 50/2016 – усклађени дин. изн., 61/2017– усклађени дин. изн., 113/2017, 3/2018 – испр., 50/2018 – усклађени дин. изн., 95/2018, 38/2019 – усклађени дин. изн., 86/2019, 90/2019 – испр., 98/2020 – усклађени дин. изн., 144/2020 и 62/2021– усклађени дин. изн.).

Решено у Покрајинском секретаријату за урбанизам и заштиту животне средине у Новом Саду, Булевар Михајла Пупина бр. 16, 21000 Нови Сад, дана 05. маја 2023. године под бројем 140-501-435/2023-05.

ПОКРАЈИНСКИ СЕКРЕТАР



Доставити:

1. Наслову
2. Архиви
3. Покрајинској инспекцији за заштиту животној средини



BEOGRAD, 2024.

Република Србија  
Град Београд  
Градска општина Сопот  
Управа градске општине Сопот  
Одељење за урбанистичко-грађевинске и комунално – стамбене послове  
Одсек за урбанистичке послове  
Број предмета: ROP-SOP-24281-LOCH-2/2024  
Заводни број: 353-1001/2024  
Датум: 06.11.2024. године  
Космајски трг 5, Сопот, Србија

Одељење за урбанистичко-грађевинске и комунално-стамбене послове Градске општине Сопот, Одсек за урбанистичке послове, поступајући по захтеву *CETIN d.o.o.* из Београда, ул. Омладинских бригада бр. 90, матични број: 21594105, ПИБ: 112035829, поднетом електронским путем кроз ЦИС, преко пуномоћника Јанацковић Марине, захтев евидентиран под ROP-SOP-24281-LOCH-2/2024, заведен под бројем 353-1001/2024, оверен квалификованим електронским потписом, за издавање локацијских услова, на основу чл. 53а Закона о планирању и изградњи ( "Сл. гласник РС", број 72/09, 81/2009 – испр., 64/2010 – одлука УС, 24/2011, 121/12, 42/13 - одлука УС, 50/13 - одлука УС, 98/13 - одлука УС, 132/14, 145/14, 83/18, 31/19, 37/19, 9/20, 52/21 и 63/23), чл. 33. Закона о општем управном поступку ("Сл. гласник РС" бр.18/16, 95/18 и 2/23), чл. 11. Одлуке о Управи градске општине Сопот ("Сл. лист града Београда " бр. 144/19), члана 11. Правилника о поступку спровођења обједињене процедуре електронским путем ("Сл. гласник РС", бр. 96/23), издаје:

### ЛОКАЦИЈСКЕ УСЛОВЕ

Издају се локацијски услови за изградњу локалног телекомуникационог вода (објекат за смештај телекомуникационе опреме) РБС Мала Иванча на к.п.бр. 3103 ко. Мала Иванча. Објекат је категорије Г, класификационе ознаке 222431.

#### Правила грађења:

Идејно решење израдио је *CETIN d.o.o.* из Београда, одговорно лице Милојевић Ирена, главни пројектант је Тодоровић Маријане дипл.грађ.инж. број лиценце 310 3090 03. Идејно решење оверено је печатом личне лиценце, потписом и квалификованим електронским потписом од стране одговорног лица и главног пројектанта.

**Зона изградње:** На основу Просторног плана градске општине Сопот ("Сл. лист града Београда" бр. 54/2012), предметна парцела се налази у грађевинском подручју.

#### Правила уређења и изградње мреже и објеката инфраструктуре:

##### • Телекомуникациона мрежа и објекти

Током изградње телекомуникационе мреже и објеката, потребно је уважавати следећа правила: - Планиране МСАН изградити у склопу грађевинских објеката (indoor) или као слободностојеће објекте (outdoor). За смештај опреме МСАН потребно је обезбедити простор од 15-25 m<sup>2</sup> (indoor) и око 10 m<sup>2</sup> (outdoor) варијанта;

- Просторија треба да се налази у приземљу објекта (indoor);

- мора имати несметан директан приступ споља (indoor);

- Потребно је обезбедити адекватно напајање МСАН;

- Потребно је извести уземљење МСАН;
- Кроз просторију МСАН не смеју да пролазе топловодне, канализационе и водоводне инсталације.
- Целокупна телекомуникациона мрежа мора бити каблирана, до телефонских извода;
- Уколико техничке могућности не дозвољавају изградњу подземних каблова исте извести надземно.
- Дубина полагања тк водова мора бити најмање 0,8 m;
- Цеви за телекомуникациону канализацију полагати у рову преко слоја песка дебљине 0,1m. Дубина рова за постављање телекомуникационе канализације у тротоару је 1,10 m, а у коловозу 1,30 m.
- Растојање планираних каблова од остале постојеће инфраструктуре мора бити према прибављеним условима, а од планиране инфраструктуре према важећим прописима;
- Телекомуникациону мрежу полагати у зеленим површинама поред тротоара и коловоза, или испод тротоара на растојању најмање 0,5m од регулационе линије;
- При укрштању са саобраћајницом кабл мора бити постављен у заштитну цев, а угао укрштања треба да буде 90° ;
- При паралелном вођењу са електроенергетским кабловима, најмање растојање мора бити 0,5 m за каблове напона 1 kV и 10 kV, односно 1 m за каблове напона 35 kV;
- При укрштању са енергетским кабловима најмање растојање мора бити веће од 0,5 m, а угао укрштања треба да буде у насељеним местима најмање 300°, по могућству што ближе 90°, а ван насељених места најмање 450°. По правилу телекомуникациони кабл се полаже изнад енергетских каблова;
- Уколико не могу да се постигну размаци из претходно наведене две тачке на тим местима се енергетски кабл провлачи кроз заштитну цев, али и тада размак не сме да буде мањи од 0,3 m;
- При паралелном вођењу са цевима водовода, канализације, гасовода и топловода најмање растојање мора бити 1,0 m. При укрштању, најмање растојање мора бити 0,5 m. Угао укрштања треба да буде 90° ;
- Телекомуникациони каблови који служе искључиво за потребе електродистрибуције могу да се полажу у исти ров са енергетским кабловима, на најмањем размаку који се прорачуном покаже задовољавајући, али не мањем од 0,2 m;
- Телекомуникациону мрежу градити на основу главних пројеката у складу са важећим законским прописима;
- На прелазу испод коловоза саобраћајница као и на свим оним местима где се телекомуникациони каблови уводе у објекте, телекомуникационе каблове поставити кроз заштитне цеви.
- Базне радио-станице и радио-релејне станице са припадајућим антенским системима и инфраструктуром градити по техничким препорукама и светским стандардима из ове области, а непосредни простор око антенског стуба оградити (100 m<sup>2</sup>) и спречити блиску изградњу која ће смањити ефикасност функционисања (умањити или спречити сигнал).
- Колски приступ планирати изградњом приступног пута најмање ширине 3,00 m до најближе саобраћајнице. У циљу неометаног рада радио – релејне везе дуж трасе обезбедити слободан

коридор, односно, неопходно је да просторна зона цилиндричног облика полупречника II Френелове зоне, на траси буде слободна од препрека.

**Услови за прикључење на инфраструктуру:**

**ЕДБ мрежа:**

Услови за пројектовање и прикључење, издати од „ЕПС Дистрибуција“ д.о.о. Београд, број 84110, ВК, ES-362/24 од 29.10.2024. године.

**Секретаријат за заштиту животне средине:**

Услови за пројектовање и прикључење, издати од „Секретаријат за заштиту животне средине“ д.о.о. Београд, број 501.2-671/2024 од 01.11.2024. године.

**Директорат цивилног ваздухопловства:**

Услови Директората цивилног ваздухопловства Републике Србије, број 4/3-10-0353/2024-0002 од 24.10.2024. године.

**Посебни услови и смернице:**

Обавезује се пројектант да техничку документацију изради у складу са важећим техничким прописима и нормативима, као и са овим локацијским условима.

На основу локацијских услова се не може градити, већ је неопходно прибавити Решење о одобрењу извођења радова и Потврду о пријави радова, сходно чл. 145. Закона о планирању и изградњи ( "Сл. гласник РС", број 72/09, 81/2009 – испр., 64/2010 – одлука УС, 24/2011, 121/12, 42/13 - одлука УС, 50/13 - одлука УС, 98/13 - одлука УС, 132/14, 145/14, 83/18, 31/19, 37/19, 9/20, 52/21 и 63/23).

Инвеститор је дужан да уз захтеве за издавање решења о одобрењу извођења радова достави документацију у складу са Законом о планирању и изградњи изградњи ( "Сл. гласник РС", број 72/09, 81/2009 – испр., 64/2010 – одлука УС, 24/2011, 121/12, 42/13 - одлука УС, 50/13 - одлука УС, 98/13 - одлука УС, 132/14, 145/14, 83/18, 31/19, 37/19, 9/20 , 52/21 и 63/23) и Правилником о садржини, начину и поступку израде и начин вршења контроле техничке документације према класи и намени објекта („Сл. гласник РС“ 96/23).

Локацијски услови важе две године од дана издавања или до истека грађевинске дозволе издате у складу са датим условима.

Уз захтев за издавање локацијских услова приложена је следећа документација:

- Подаци о објекту, који је предмет поступка за издавање локацијских услова,
- Идејно решење,
- Катастарско-топографски план,
- Пуномоћје,
- Доказ о уплати накнаде за ЦЕОП (Одлука о накнадама за послове регистрације и друге услуге које пружа Агенција за привредне регистре (“Сл. гласник РС ” бр. 131/22)) у износу од 2.000,00 динара,
- Доказ о уплати локалне административне таксе у износу од 330,00 и 4.357,00 динара (Одлука о локалним административним таксама (“Сл. лист града Београда” бр. 106/20,108/20, 93/21 и 96/22)).

Сви прилози, оверени су квалификованим електронским потписом подносиоца захтева, односно овлашћеног лица.

Током поступка прибављена је следећа документација:

- Копија плана парцеле број 952-04-022-20686/2024 од 04.10.2024.године, издата од стране РГЗ-а, Службе за катастар непокретности Сопот;
- Уверење, Службе за катастар непокретности, Одсек за катастар водова, број 956-301-25926/2024 од 17.10.2024.године;
- Услови за пројектовање и прикључење, издати од „ЕПС Дистрибуција“ д.о.о. Београд, број 84110, ВК, ES-362/24 од 29.10.2024. године.
- Услови за пројектовање и прикључење, издати од „Секретаријат за сштиту животне средине“ д.о.о. Београд, број 501.2-671/2024 од 01.11.2024. године
- Услови Директората цивилног ваздухопловства Републике Србије, број 4/3-10-0353/2024-0002 од 24.10.2024. године.

#### **Плански основ:**

- Регионални просторни план административног подручја града Београда ("Сл.лист града Београда", бр. 10/04) и
- Просторни план градске општине Сопот ("Сл. лист града Београда" бр. 54/2012).

#### **Правни основ:**

- Закон о планирању и изградњи ( "Сл. гласник РС", број 72/09, 81/2009 – испр., 64/2010 – одлука УС, 24/2011, 121/12, 42/13 - одлука УС, 50/13 - одлука УС, 98/13 - одлука УС, 132/14, 145/14, 83/18, 31/19, 37/19, 9/20, 52/21 и 63/23)
- Правилник о општим правилима за парцелацију, регулацију и изградњу ("Сл. гласник РС" бр. 22/2015),
- Правилник о поступку спровођења обједињене процедуре електронским путем ("Сл. гласник РС", бр. 96/23),
- Правилник о класификацији објеката ("Сл. гласник РС" бр. 22/2015),
- Уредба о локацијским условима ("Сл. гласник РС" бр. 115/2020).

Административна такса по тарифном броју 1. и 8. Одлуке о локалним административним таксама ("Сл. лист града Београда" бр. 106/20, 108/20, 93/21 и 96/22), наплаћена је.

**Поука о правном средству:** Против ових услова, незадовољна страна може изјавити приговор Већу градске општине Сопот, преко овог Одсека, у року од три дана од дана достављања локацијских услова, таксиран са 571,00 динара административне таксе.

Начелник Одељења

Невена Петровић, маст.инж.арх.

#### **доставити:**

-подносиоцу захтева

-у предмет

-архиви



РЕПУБЛИКА СРБИЈА

РЕПУБЛИЧКИ ГЕОДЕТСКИ ЗАВОД

Служба за катастар непокретности Сопот

Сопот

Број: 952-04-022-20686/2024

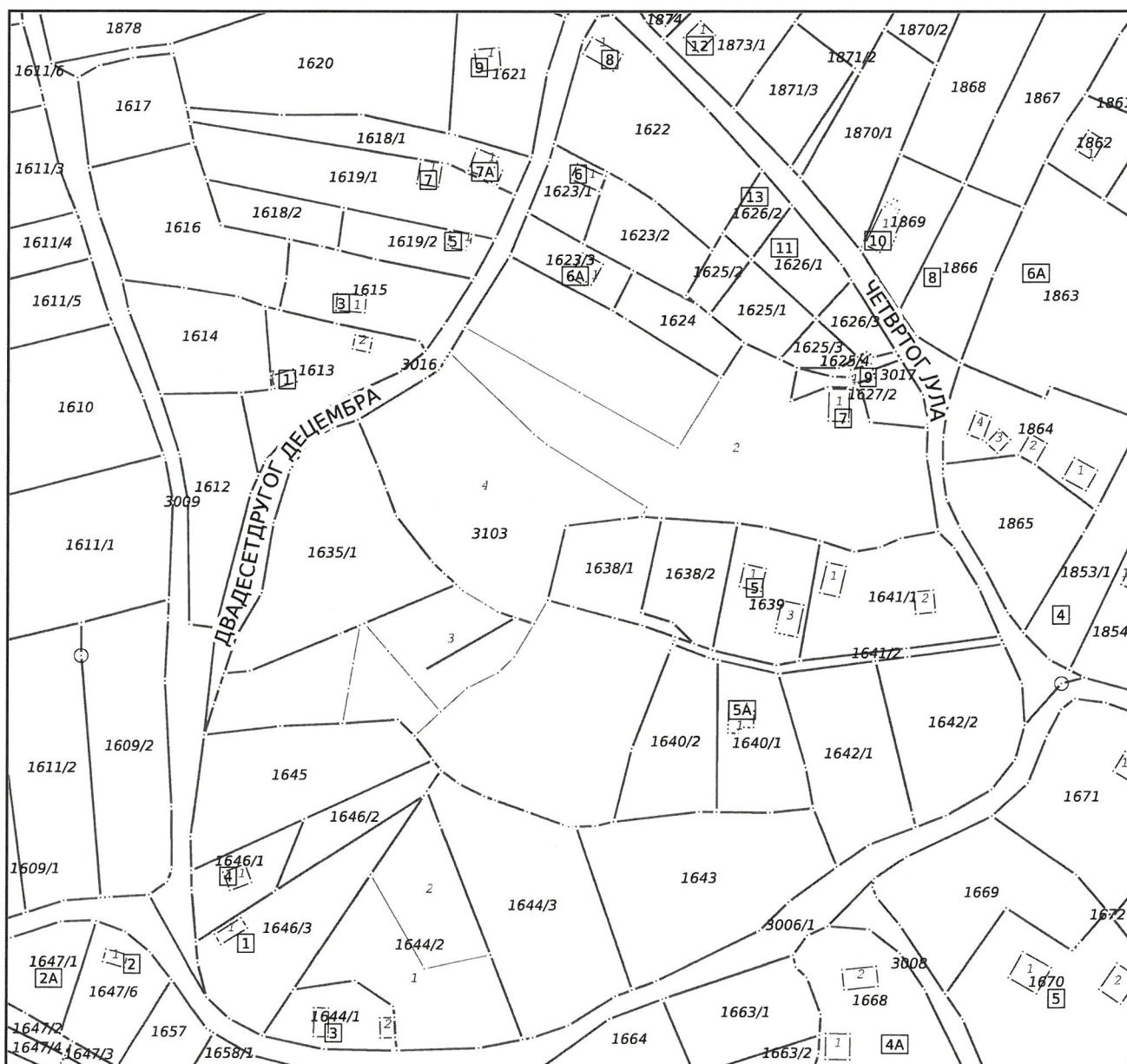
КО: Мала Иванча

КОПИЈА КАТАСТАРСКОГ ПЛАНА

Катастарска парцела број:

3103

Размера штампе: 1:2000



Delovodni broj: 2541200-D-.08.04.-477706

REPUBLIKA SRBIJA, GRAD BEOGRAD, GRADSKA  
OPŠTINA SOPOT, UPRAVA GRADSKJE OPŠTINE  
, Sopot, Kosmajski trg 5

CEOP br: ROP-SOP-24281-LOCH-2/2024

Broj: 84110 , BK , ES-362 / 24

Datum: 29.10.2024

## Uslovi za projektovanje i priključenje

(član 85 i 54. Zakona o planiranju i izgradnji "Sl. glasnik RS", br. 72/2009, 81/2009 - ispr., 64/2010 - odluka US, 24/2011, 121/2012, 42/2013 - odluka US, 50/2013 - odluka US, 98/2013 - odluka US, 132/2014, 145/2014, 83/2018, 31/2019, 37/2019 - dr. zakon i 9/2020)

U vezi Vašeg zahteva br. \_\_\_\_\_, naš br. 84110 , BK , ES-362 / 24 od 21.10.2024

za izdavanje Uslova za projektovanje i priključenje u postupku izdavanja lokacijskih uslova, kojim je traženo

**PRIKLJUČENJE PO PRVI PUT NA DISTRIBUTIVNI ELEKTROENERGETSKI SISTEM**

investitora CETIN D.O.O. BEOGRAD

sa adrese OMLADINSKIH BRIGADA 90 11070 BEOGRAD-NOVI BEOGRAD

obaveštavamo Vas da je objekat

na adresi \_\_\_\_\_, KO-Mala Ivanča kp-3103

moгуće priključiti na distributivni elektroenergetski sistem Elektrodistribucije Srbije d.o.o. Beograd pod sledećim uslovima:

### 1. ENERGETSKI PODACI O OBJEKTU:

1.1. Planirana instalisana snaga objekta:	32,00 kW
1.2. Planirana jednovremena vršna snaga objekta:	22,08 kW
1.3. Faktor snage (cosφ) ne sme biti ispod:	0,95
1.4. Podaci o objektu:	

Sadržaj objekta	Broj jedinica	Merni uređaj	Pinst (kW)	Pj (kW)	N.N.prekidači/os.osnove (A)
Antenski stub	1	trofazno (5-60 A)	32	22,08	32

Način grejanja objekta:

### 2. TEHNIČKI USLOVI:

#### 2.1. Mesto priključenja:

Priključenje objekta na elektrodistributivnu mrežu isporučioца biće na strani napona 1 kV.

NA NOVOPOSTAVLJENOM STUBU NN EL. MREŽE, NA ADRESI (Izvorna TS 10/0,4 KV REG.BR. V-673, MALA IVANČA, RANKOVIĆA KRAJ)

#### 2.2. Način priključenja:

2.2.1. Za priključenje objekta (objekata) na distributivni elektroenergetski sistem potrebno je izgraditi/rekonstruisati priključak

PROVODNIKOM X 00 - A 4 X 16 DUŽINE 26m, OD ZADNJEG STUBA POSTOJEĆE N.N. EL. MREŽE, PREKO JEDNOG POMOĆNOG STUBA PROPISANIH DIMENZIJA, NEPREKINUTO DO ORMANA A1 SA EL. BROJILOM.

#### 2.3. Mesto i način merenja isporučene električne energije:

2.3.1. Merenje potrošnje električne energije vršiće se na strani napona 1 kV.

U izmeštenom mernom ormanu (IMO) na granici poseda ili javnoj površini

na sledeći način:

NOVIM TROFAZNIM EL. BROJILOM 5-60 A, UZ UGRADNJU AUTOMATSKIH PREKIDAČA N.N. NOMINALNE STRUJE 32 A PO FAZI, TIPA (U ILI C).

Merenje potrošnje električne energije vršice se mernim uređajima čije su funkcionalne i tehničke karakteristike usklađene sa zahtevima Stručnog saveta JP EPS usvojenim 07.02.2019. god. za primenu u AM/MDM sistemima (pripremljenim za sistem daljinskog očitavanja i upravljanja potrošnjom sa DLMS protokolom).

- 2.3.2. Mesto merenja locirati u skladu sa Internim standardima Elektrodistribucije Srbije d.o.o. Beograd i Tehničkim preporukama ED Srbije TP13-a  
Unutrašnji priključak izvesti u skladu sa Internim standardima Elektrodistribucije Srbije d.o.o. Beograd.
- 2.4. Način zaštite od prenapona, napona koraka i dodira:  
Postaviti temeljne uzemljivace kod svih novih objekata i izgraditi unutrašnju elektricnu instalaciju objekta (objekata) prema odobrenom maksimalnom opterećenju. Zaštita od napona koraka i dodira i zaštitna mera od elektricnog udara treba da bude usaglašena sa važećim propisima i preporukama iz ove oblasti i Internim standardima Elektrodistribucije Srbije d.o.o. Beograd.
- 2.5. Snaga kratkog spoja iznosi  $SK'' = 250 \text{ MVA}$ , računata na 10 kV sabirnicama u napojnoj transformatorskoj stanici.

### 3. TROŠKOVI PRIKLJUČENJA:

- 3.1. Visina troškova priključenja (tip priključka - POSEBAN SLUCAJ) Investitora, uključujući merno mesto, obračunata na dan 29.10.2024, po Cenovniku koji se primenjuje od 23.05.2016. god. i koji je urađen u svemu prema Zakonu o energetici i Metodologiji o kriterijumima i načinu određivanja troškova priključenja na sistem za prenos i distribuciju električne energije, iznosi 197.977,27 dinara.

Navedeni troškovi obuhvataju:

- troškove priključka 173.862,63 din.
- deo troškova sistema nastalih zbog priključenja objekta 24.114,64 din.

Ukupno: 197.977,27 din.

Troškove definisane ovom tačkom uvećane za iznos PDV-a snosi Investitor.

- 3.2. Investitor se obavezuje da iznos troškova iz tačke 3.1. prema Obaveštenju o načinima izmirenja troškova priključka, koje mu je uručeno uz Uslove za projektovanje i priključenje, uplati u celosti na tekući račun Elektrodistribucije Srbije d.o.o. Beograd, broj 160-705-95 koji se vodi kod BANCA INTESA ili na blagajni Elektrodistribucije Srbije d.o.o. Beograd, Beograd, Gospodar Jevremova 26-28, u roku od 15 dana od dana donošenja građevinske dozvole za izgradnju objekta. Elektrodistribucija Srbije d.o.o. Beograd će Investitoru izdati Potvrdu o izvršenoj uplati troškova priključka, koja će biti sastavni deo ovih Uslova za projektovanje i priključenje.
- 3.3. Konačni obračun troškova za priključenje na elektrodistributivni sistem biće utvrđen Rešenjem (odobrenjem za priključenje) objekta.  
Troškove definisane prethodnom tačkom, uvećane za iznos PDV, snosi podnosilac zahteva.

### 4. OSTALI USLOVI:

- 4.1. Ovi Uslovi za projektovanje i priključenje važe godinu dana od dana izdavanja ukoliko se u tom periodu ne ishoduju lokacijski uslovi. U suprotnom, važe za vreme važenja lokacijskih uslova, odnosno do isteka važenja građevinske dozvole.
- 4.2. Elektrodistribucija Srbije d.o.o. Beograd će pristupiti pripremnim radovima za priključenje objekta nakon uplate troškova iz tačke 3.1.

Dostaviti:

- podnosiocu zahteva
- arhivi
- Prilog:
  - obaveštenje o načinu izmirenja troškova obrade zahteva
  - obaveštenje o načinu izmirenja troškova priključenja

Elektrodistribucija Srbije d.o.o. Beograd

**ДРАГАН СРЕТЕНОВИЋ** Digitally signed by ДРАГАН  
СРЕТЕНОВИЋ 011470504 Auth  
**011470504 Auth** Date: 2024.10.31 10:58:59 +01'00'

Dragan Sretenović, dipl. inž. el.



Број: 4/3-10-0353/2024-0002  
Београд, 24.10.2024. године

### ГРАДСКА ОПШТИНА СОПОТ

Поступајући по захтеву Градске општине Сопот, за предмет ROP-SOP-24281-LOCH-2/2024, за потребе инвеститора „СЕТIN d.o.o.“, Омладинских бригада 90, Нови Београд, на основу чланова 117. и 119. Закона о ваздушном саобраћају („Службени гласник РС”, бр. 73/10, 57/11, 93/12, 45/15, 66/15-др. закон, 83/18, 9/20 и 62/23), Директорат цивилног ваздухопловства Републике Србије даје сагласност на локацију за изградњу радио-базне станице Мала Иванча на к.п. 3103 КО Мала Иванча, општина Сопот.

На основу увида у расположиву и достављену техничку документацију утврђено је да су планирана локација и основне карактеристике објекта следеће:

Л о к а ц и ј а	радио-базна станица Мала Иванча на к.п. 3103 КО Мала Иванча, општина Сопот
Географске координате антенског стуба у WGS-84 координатном систему.	N 44° 35' 18.63" E 20° 36' 48.86"
Надморска висина терена	260 mnv
Планирана висина антенског стуба са громобранском хватаљком	38 m
Планирана апсолутна висина	298 mnv

1. Ова сагласност се издаје са становишта безбедности ваздушног саобраћаја, за потребе издавања локацијских услова, израде пројектне документације и добијања грађевинске дозволе.

2. Увидом у поднету документацију, а на основу чланова 117. и 119. Закона о ваздушном саобраћају („Службени гласник РС“, бр. 73/10, 57/11, 93/12, 45/15 и 66/15 - др. закон, 83/18, 9/20 и 62/23) и Правилником о утврђивању и обележавању препрека у ваздушном саобраћају („Службени гласник РС“, бр. 39/21 и 25/24), Директорат цивилног ваздухопловства Републике Србије утврдио је да предметни антенски стуб није потребно обележити као препреку за летење.

Такса за поступање по захтеву за издавање сагласности за изградњу објекта утврђена је чланом 117. став 4. Закона о ваздушном саобраћају и дефинисана тарифом такси („Службени гласник РС“, бр. 28/16 и 54/16 - исправка). На основу тога, инвеститор је у обавези да Директорату цивилног ваздухопловства Републике Србије уплати 30.000,00 динара према тарифном броју 6 – IV-ADR-6/1.1.

С поштовањем,

ПОМОЋНИК ДИРЕКТОРКЕ  
ЗЛАТКО  
МИШЧЕВИЋ  
011634337 Auth  
Златко Мишчевић

Digitally signed by  
ЗЛАТКО МИШЧЕВИЋ  
011634337 Auth  
Date: 2024.10.24  
10:42:39 +02'00'



РЕПУБЛИКА СРБИЈА  
РЕПУБЛИЧКИ ГЕОДЕТСКИ ЗАВОД  
Сектор за катастар непокретности  
Одељење за катастар водова Београд  
Број: 956-301-25926/2024  
Датум: 17.10.2024. године  
Булевар војводе Мишића 39, Београд

Републички геодетски завод - Сектор за катастар непокретности - Одељење за катастар водова Београд, поступајући по захтеву „СЕТИН“ Д.О.О., Омладинских бригада 90, Београд-Нови Београд, на основу члана 29. Закона о општем управном поступку («Службени гласник РС», број 18/16 и 95/18) и члана 52. став 1. Закона о поступку уписа у катастар непокретности и катастар инфраструктуре («Службени гласник РС» број 41/18, 95/18, 31/19, 15/20 и 92/23) издаје

### УВЕРЕЊЕ

Потврђује се да сагласно подацима катастра водова за општину/град БЕОГРАД, поводом Вашег захтева бр. 956-301-25926/2024 од 07.10.2024. године за издавање података из елабората катастра водова на локацији: катастарска парцела број 3103 К.О. Мала Иванча, увидом долазимо до закључка да нема евидентираних водова у бази података катастра водова за град Београд на дан 17.10.2024. године за тражену локацију.

Ово уверење се издаје подносиоцу захтева на основу података из службене евиденције Републичког геодетског завода - Сектор за катастар непокретности - Одељење за катастар водова Београд. Уверење се може користити: Као део техничке документације и у друге сврхе се не може употребити.

Ослобађа се плаћања републичке административне таксе на захтев сходно члану 19, став 1, тачка 1. Закона о републичким административним таксама («Службени гласник РС», бр. 43/03, 51/03, 53/04, 42/05, 61/05, 101/05, 42/06, 47/07, 54/08, 5/09, 54/09, 35/10, 50/11, 70/11, 55/12, 93/12, 47/13, 65/13, 57/14, 45/15, 83/15, 112/15, 50/16, 61/17, 113/17, 3/18, 50/18, 95/18, 38/19, 86/19, 90/19, 98/20, 62/21, 138/22, 54/23, 92/23, 59/24 и 63/24).

Републичка административна такса за пружање услуга РГЗ-а наплаћена је у износу од 820,00 динара у складу са Законом о републичким административним таксама («Службени гласник РС», бр. 43/03, 51/03, 53/04, 42/05, 61/05, 101/05, 42/06, 47/07, 54/08, 5/09, 54/09, 35/10, 50/11, 70/11, 55/12, 93/12, 47/13, 65/13, 57/14, 45/15, 83/15, 112/15, 50/16, 61/17, 113/17, 3/18, 50/18, 95/18, 38/19, 86/19, 90/19, 98/20, 62/21, 138/22, 54/23, 92/23, 59/24 и 63/24).

### ОВЛАШЋЕНО ЛИЦЕ

БОЈАНА  
МАРИНКОВИЋ  
008653584 Sign

Digitally signed by  
БОЈАНА МАРИНКОВИЋ  
008653584 Sign  
Date: 2024.10.17  
15:05:35 +02'00'



РЕПУБЛИКА СРБИЈА

РЕПУБЛИЧКИ ГЕОДЕТСКИ ЗАВОД

Служба за катастар непокретности Сопот

Сопот

Број: 952-04-022-20686/2024

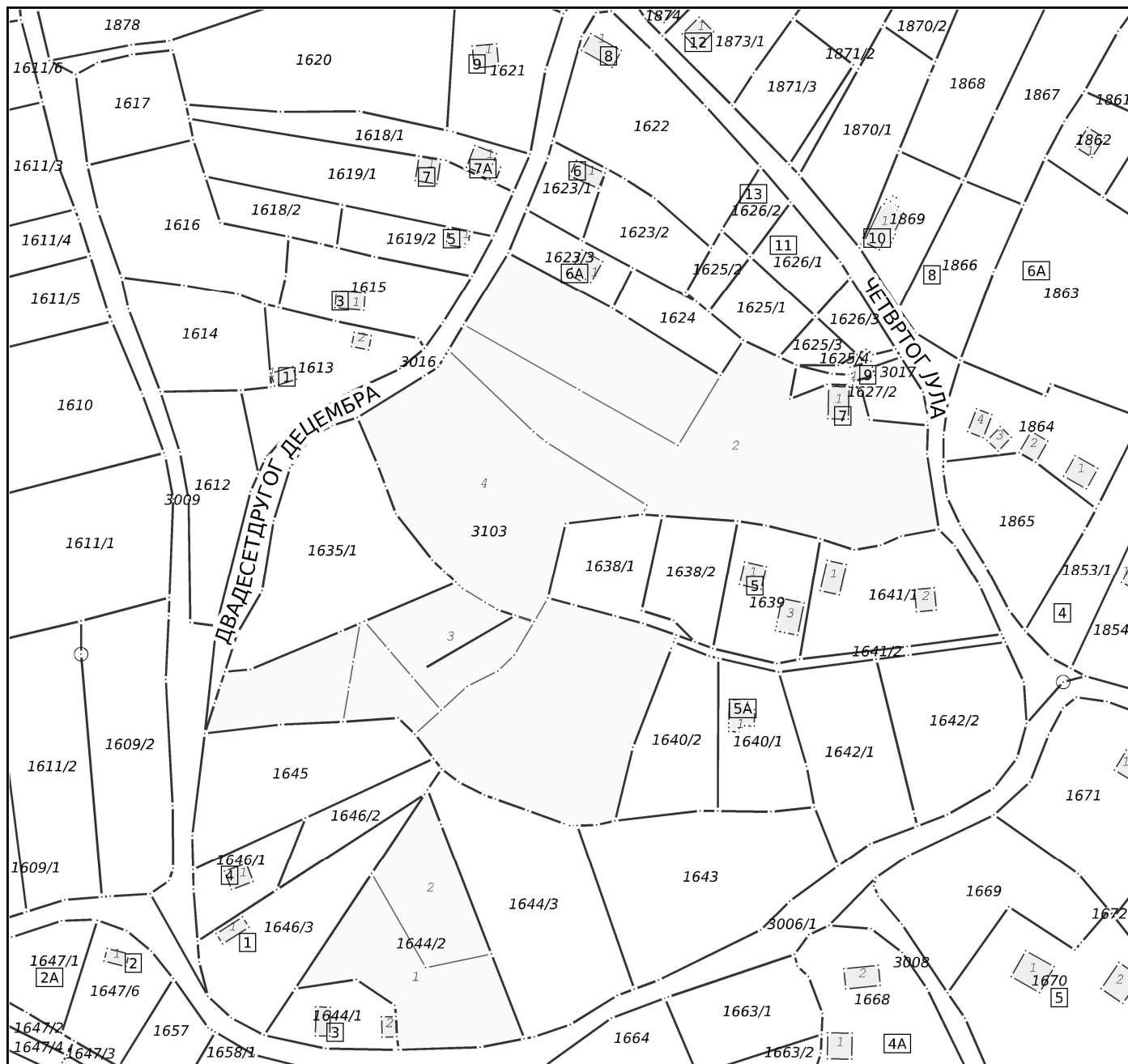
КО: Мала Иванча

КОПИЈА КАТАСТАРСКОГ ПЛАНА

Катастарска парцела број:

3103

Размера штампе: 1:2000



Датум и време издавања:

04.10.2024 године у 09:39

Овлашћено лице:

М.П.

ЉУДМИЛА

ШУМАРАЦ

010664572 Sign

Digitally signed by

ЉУДМИЛА ШУМАРАЦ

010664572 Sign

Date: 2024.10.08

09:40:55 +02'00'



РЕПУБЛИКА СРБИЈА  
РЕПУБЛИЧКИ ГЕОДЕТСКИ ЗАВОД  
Служба за катастар непокретности Младеновац/  
Одсек за катастар непокретности Сопот  
Број: 952-04-022-20686/2024  
Датум: 04.10.2024. год.  
**11450 Сопот, ул. Космајски трг 12**  
skn.sopot@rgz.gov.rs

УПРАВА ГРАДСКЕ ОПШТИНЕ СОПОТ  
Одељење за урбанистичко-грађевинске и комунално-стамбене послове  
Одсек за грађевинске послове

У вези Вашег захтева - допуне достављеног овој Служби број 952-04-022-20686/2024 од 03.10.2024. године, а у поступку обједињене процедуре број **ROP-SOP-24281-LOCH-2/2024** број **353-1001/2024** од **03.10.2024.** године, у прилогу Вам достављамо :

Копију плана за : **к.п.бр. 3103 КО МАЛА ИВАНЧА**

ЉУДМИЛА ШУМАРАЦ  
010664572  
Sign

Digitally signed by  
ЉУДМИЛА  
ШУМАРАЦ  
010664572 Sign  
Date: 2024.10.08  
09:40:15 +02'00'

Шеф Одсека :

---

Људмила Шумарац, дипл.геод.инж.