

Prilog 1

SADRŽINA ZAHTEVA ZA ODLUČIVANJE O POTREBI PROCENE UTICAJA NA ŽIVOTNU SREDINU

1. Podaci o nosiocu projekta
Naziv, odnosno ime; sedište, odnosno adresa; PIB i MB; kontak e-mail. A1 Srbija d.o.o. Beograd; Milutina Milankovića 1ž, 11070 Beograd; PIB 104704549; MB 20220023; R.Drobnjak@A1.rs
2. Karakteristike projekta
(a) veličina projekta; Projekat Radio bazna stanice BG0619_02 BG_FILMSKI_GRAD operatora A1 Srbija planira se na KP 1982/2, KO Čukarica, Grad Beograd. Planirani antenski sistem na zvoniku Srpskog pravoslavnog hrama Svetog Luke u Beogradu, sastoji se od 4 panel antene, po jedna u svakom od četiri sektora, u azimutima 45°/135°/225°/315°, na visini od 25.6 m iznad tla. Kabineti bazne stanice biće postavljeni u neposrednoj blizini zvonika hrama. Projekat obezbeđuje servis mobilne telefonije tehnologijama: LTE800 / GSM900 / LTE1800 / LTE2100. Konfiguracija primopredajnika iznosi 2+2+2+2 za sistem GSM900 i 1+1+1+1 za ostale sisteme na lokaciji.
(b) moguće kumuliranje sa efektima drugih projekata; U okolini bazne stanice stanice (na istoj lokaciji) ne nalaze se instalacije drugih mobilnih operatora, tako da ne postoji mogućnost kumuliranja sa efektima drugih projekata.
(v) korišćenje prirodnih resursa i energije; Za rad bazne radio stanice koristi se isključivo električna energija. Priključenje na elektro mrežu, preko postojećeg razvodnog ormara, biće izvedeno u skladu sa uslovima nadležne elektrodistribucije.
(g) stvaranje otpada; Radom projekta se ne stvara otpad.
(d) zagađivanje i izazivanje neugodnosti; Projekat, odnosno rad radio baznih stanica (pružanje mobilnog telekomunikacionog servisa) ni na koji način ne zagađuje vodu, vazduh i zemljište. Projekat proizvodi pojavu elektromagnetnog zračenja manjeg intenziteta i ograničenog dometa a ne proizvodi buku i vibracije, nema toplotnih i hemijskih dejstava.
(đ) rizik nastanka udesa, posebno u pogledu supstanci koje se koriste ili tehnika koje se primenjuju, u skladu sa propisima. Teorijski rizik postoji jedino usled eventualnog urušavanja nosača, ali se statički proračun, kao sastavni deo tehničke dokumentacije za izvođenje radova, radi po svim propisima, pri čemu su uzeti maksimalni parametri koje propisuje Zakon.
3. Lokacija projekta
Osetljivost životne sredine u datim geografskim oblastima koje mogu biti izložene štetnom uticaju projekata, a naročito u pogledu:
(a) postojećeg korišćenja zemljišta; Zemljište na kome je realizovan Projekat usaglašeno je sa postojećom planskom dokumentacijom.
(b) relativnog obima, kvaliteta i regenerativnog kapaciteta prirodnih resursa u datom području; Projekat ne troši i ne ugrožava prirodne resurse u datom području.
(v) apsorpcionog kapaciteta prirodne sredine, uz obraćanje posebne pažnje na močvare, priobalne zone, planinske i šumske oblasti, posebno zaštićena područja prirodna i kulturna dobra i gusto naseljene oblasti. Nisu uočeni činioci prirodne sredine koji bi bili ugroženi ovim projektom.

4. Karakteristike mogućeg uticaja

Mogući značajni uticaji projekta, a naročito:

(a) **obim uticaja** (geografsko područje i brojnost stanovništva izloženog riziku);

Uticaj projekta je isključivo lokalnog karaktera.

(b) **priroda prekograničnog** uticaja;

Projekat nema prekogranični uticaj.

(v) **veličina i složenost** uticaja;

Uticaj projekta je emitovanje elektromagnetne emisije (elektromagnetnog polja) na teritoriji zone pokrivanja signalom, ali je najveći uticaj lokalnog karaktera.

Uticaj telekomunikacija (kablovskih i bežičnih) je okarakterisan kao mali uticaj na životnu sredinu u "Uredbi o kriterijumima za određivanje aktivnosti koje utiču na životnu sredinu i iznosima naknada" ("Sl. Glasnik RS", br. 30/2024).

(g) verovatnoća uticaja;

Ne predviđaju se događanja koja mogu da imaju uticaj.

(d) trajanje, učestalost i verovatnoća ponavljanja uticaja.

Ne predviđaju se događanja koja mogu da imaju uticaj.

U skladu sa izmenama i dopunama Zakona o proceni uticaja na životnu sredinu ("Službeni glasnik RS", br. 135/04 i 36/09), zahtev o potrebi procene uticaja na životnu sredinu treba da sadrži i sledeće:

5) Prikaz glavnih alternativa koje su razmatrane

Projekat će biti izgrađen na Lokaciji u skladu sa Dozvolom za korišćenje radio-frekvencije za radio stanicu izdate od strane Ratela.

6) Opis činilaca životne sredine koji mogu biti izloženi uticaju

Činioci životne sredine kao što su stanovništvo, zemljište, voda, vazduh, flora i fauna izloženi su minimalnom uticaju elektromagnetnog zračenja čije su vrednosti polja značajno ispod dozvoljenih granica prema "Pravilniku o granicama izlaganja nejonizujućim zračenjem" tako da nema činioca koji mogu biti ugroženi predmetnim objektom.

7) Opis mogućih značajnih štetnih uticaja projekta na životnu sredinu

Ne postoje značajni štetni uticaju na životnu sredinu.

Zaštita od nejonizujućeg zračenja je u Republici Srbiji uređena Zakonom o zaštiti od nejonizujućih zračenja. Ovim zakonom se, na najširoj osnovi i na sveobuhvatan način, uređuju načela, uslovi i mere zaštite zdravlja ljudi i životne sredine od štetnog dejstva nejonizujućih zračenja u korišćenju izvora nejonizujućih zračenja. U cilju utvrđivanja mogućih značajnih štetnih uticaja projekta na životnu sredinu, analizirana je lokalna zona oko izvora u kojoj mogu biti zastupljene najveće vrednosti intenziteta elektromagnetne emisije, a u okviru kojeg se može naći čovek. Lokalna zona bazne stanice zavisi od tipa instalacije (instalacija antenskog sistema na stubu, objektu, unutar objekta).

8) Opis mera predviđenih u cilju sprečavanja, smanjenja i otklanjanja značajnih štetnih uticaja

Ne postoje značajni štetni uticaju na životnu sredinu.

Investitor je dužan da sprovede sve uslove i mere koje propisuje Zakona o zaštiti na radu Republike Srbije.

KRATAK OPIS PROJEKTA

RB	Pitanje	DA/NE Kratak opis projekta?	Da li će to imati značajne posledice? DA/NE i zašto?
1.	Da li izvođenje, rad ili prestanak rada podrazumevaju aktivnosti koje će prouzrokovati fizičke promene na lokaciji (topografije, korišćenja zemljišta, izmenu vodnih tela)?	NE	
2.	Da li izvođenje ili rad projekta podrazumeva korišćenje prirodnih resursa kao što su zemljište, vode, materijali ili energija, posebno resursa koji nisu obnovljivi ili koji se teško obezbeđuju?	DA Koristi se električna energija	NE
3.	Da li projekat podrazumeva korišćenje, skladištenje, transport, rukovanje ili proizvodnju materija ili materijala koji mogu biti štetni po ljudsko zdravlje ili životnu sredinu ili koji mogu izazvati zabrinutost zbog postojećih ili potencijalnih rizika po ljudsko zdravlje?	NE	
4.	Da li će na projektu tokom izvođenja, rada ili po prestanku rada nastajati čvrsti otpad?	NE	
5.	Da li će na projektu dolaziti do ispuštanja zagađujućih materija ili bilo kakvih opasnih, otrovnih ili neprijatnih materija u vazduh?	NE	
6.	Da li će projekat prouzrokovati buku i vibracije, ispuštanje svetlosti, toplotne energije ili elektromagnetnog zračenja?	DA elektromagnetno zračenje	NE emisija EM zračenja je značajno ispod dozvoljenih granica prema "Pravilniku o granicama izlaganja nejonizujućim zračenjima" (Sl. glasnik RS br.104/2009)
7.	Da li projekat dovodi do rizika od kontaminacije zemljišta ili vode ispuštenim zagađujućim materijama na tlo ili u površinske ili podzemne vode?	NE	
8.	Da li će tokom izvođenja ili rada projekta postojati bilo kakav rizik od udesa koji može ugroziti ljudsko zdravlje ili životnu sredinu?	DA požar elektroinstalacija	NE mali je rizik, lokalnog karaktera i kratog trajanja.
9.	Da li će projekat dovesti do socijalnih promena, na primer u demografskom smislu, tradicionalnom načinu života, zapošljavanju?	NE	
10.	Da li postoje bilo koji drugi faktori koje treba analizirati, kao što je razvoj koji će uslediti, koji bi mogli dovesti do posledica po životnu sredinu ili do kumulativnih uticaja sa drugim, postojećim ili planiranim aktivnostima na lokaciji?	NE	
11.	Da li ima područja na lokaciji ili u blizini lokacije, zaštićenih po međunarodnim ili domaćim propisima zbog svojih ekoloških, pejzažnih, kulturnih ili drugih vrednosti, koja mogu biti zahvaćena uticajem projekta?	NE	
12.	Da li ima područja na lokaciji ili u blizini lokacije, važnih ili osetljivih zbog ekoloških razloga, na primer močvare, vodotoci ili druga vodna tela, planinska ili šumska područja, koja mogu biti zagađena izvođenjem projekta?	NE	
13.	Da li ima područja na lokaciji ili u blizini lokacije koja koriste zaštićene, važne ili osetljive vrste faune i flore, na primer za naseljavanje, leženje, odrastanje, odmaranje, prezimljavanje i migraciju, a koja mogu biti zagađene realizacijom projekta?	NE	

RB	Pitanje	DA/NE Kratak opis projekta?	Da li će to imati značajne posledice? DA/NE i zašto?
14.	Da li na lokaciji ili u blizini lokacije postoje površinske ili podzemne vode koje mogu biti zahvaćene uticajem projekta?	NE	
15.	Da li na lokaciji ili u blizini lokacije postoje područja ili prirodni oblici visoke ambijentalne vrednosti koji mogu biti zahvaćeni uticajem projekta?	NE	
16.	Da li na lokaciji ili u blizini lokacije postoje putni pravci ili objekti koji se koriste za rekreaciju ili drugi objekti koji mogu biti zahvaćeni uticajem projekta?	NE	
17.	Da li na lokaciji ili u blizini lokacije postoje transportni pravci koji mogu biti zagušeni ili koji prouzrokuju probleme po životnu sredinu, a koji mogu biti zahvaćeni uticajem projekta?	NE	
18.	Da li se projekat nalazi na lokaciji na kojoj će verovatno biti vidljiv velikom broju ljudi?	NE	
19.	Da li na lokaciji ili u blizini lokacije ima područja ili mesta od istorijskog ili kulturnog značaja koja mogu biti zahvaćena uticajem projekta?	NE	
20.	Da li se projekat nalazi na lokaciji u prethodnom nerazvijenom području koje će zbog toga pretrpeti gubitak zelenih površina?	NE	
21.	Da li se na lokaciji ili u blizini lokacije projekta koristi zemljište, na primer za kuće, vrtove, druge privatne namene, industrijske ili trgovačke aktivnosti, rekreaciju, kao javni otvoreni prostor, za javne objekte, poljoprivrednu proizvodnju, za šume, turizam, rudarske ili druge aktivnosti koje mogu biti zahvaćene uticajem projekta?	DA (rekreacija)	NE emisija EM zračenja je značajno ispod dozvoljenih granica prema "Pravilniku o granicama izlaganja nejonizujućim zračenjima" (Sl. glasnik RS br.104/2009)
22.	Da li za lokaciju i za okolinu lokacije postoje planovi za buduće korišćenje zemljišta koje može biti zahvaćeno uticajem projekta?	NE	
23.	Da li na lokaciji ili u blizini lokacije postoje područja sa velikom gustinom naseljenosti ili izgrađenosti koja mogu biti zahvaćena uticajem projekta?	NE	
24.	Da li na lokaciji ili u blizini lokacije ima područja zauzetih specifičnim (osetljivim) korišćenjima zemljišta, na primer bolnice, škole, verski objekti, javni objekti koji mogu biti zahvaćeni uticajem projekta?	DA (verski objekat)	NE emisija EM zračenja je značajno ispod dozvoljenih granica prema "Pravilniku o granicama izlaganja nejonizujućim zračenjima" (Sl. glasnik RS br.104/2009)
25.	Da li na lokaciji ili u blizini lokacije ima područja sa važnim, visoko kvalitetnim ili retkim resursima (na primer, podzemne vode, površinske vode, šume, poljoprivredna, ribolovna, lovna i druga područja, zaštićena prirodna dobra, mineralne sirovine i dr.) koja mogu biti zahvaćena uticajem projekta?	NE	
26.	Da li na lokaciji ili u blizini lokacije ima područja koja već trpe zagađenje ili štetu na životnoj sredini (na primer, gde su postojeći pravni normativi životne sredine pređeni) koja mogu biti zahvaćena uticajem projekta?	NE	
27.	Da li je lokacija projekta ugrožena zemljotresima, sleganjem zemljišta, klizištima, erozijom, poplavama ili povratnim klimatskim uslovima (na primer	NE	

RB	Pitanje	DA/NE Kratak opis projekta?	Da li će to imati značajne posledice? DA/NE i zašto?
	temperaturnim razlikama, maglom, jakim vetrovima) koje mogu dovesti do prouzrokovanja problema u životnoj sredini od strane projekta?		

Rezime karakteristika projekta i njegove lokacije sa indikacijom potrebe za izradom studije o proceni uticaja na životnu sredinu:

Projekat radio bazne stanice BG0619_02 BG_FILMSKI_GRAD, operatora A1 Srbija, planirana je na KP 1982/2, KO Čukarica, opština Čukarica, Grad Beograd.

Planirani antenski sistem biće montiran na zvoniku verskog objekta, sastojaće se od 4 panel antene, po jedna u svakom od četiri sektora, u azimutima 45°/135°/225°/315°, na visini od 25.6 m iznad tla. Kabineti bazne stanice biće postavljeni u neposrednoj blizini zvonika hrama.

Projekat će obezbeđivati servis mobilne telefonije tehnologijama: LTE800 / GSM900 / LTE1800 / LTE2100. Konfiguracija primopredajnika iznosi 2+2+2+2 za sistem GSM900 i 1+1+1+1 za ostale sisteme na lokaciji.

Bazne stanice svojim radom nezagađuju vazduh, vodu i zemljište, ne emituje buku, ni vibracije, ni toplotu ali radom baznih stanica dolazi do elektromagnetnog zračenja određenog nivoa i dometa.

U cilju utvrđivanja nivoa elektromagnetnog (EM) zračenja koje će poticati od predmetne BS na lokaciji izvršen je proračun nivoa EM zračenja u lokalnoj zoni 310mx300m oko BS.

Na osnovu rezultata proračuna, može se zaključiti da će nivoi elektromagnetnog zračenja za sve tehnologije biti daleko ispod granica koje propisuje "Pravilnik o granicama izlaganja nejonizujućim zračenjima" (SL. glasnik RS br. 104/2009). Ukupni Faktor izloženosti manji je od 1, te će se bazna stanica **BG0619_02 BG_FILMSKI_GRAD** operatora A1 moći koristiti na navedenoj lokaciji.

Prema "Pravilniku o izvorima nejonizujućih zračenja od posebnog interesa, vrstama izvora, načinu i periodu njihovog ispitivanja", zona buduće bazne stanice **BG0619_02 BG_FILMSKI_GRAD** operatora A1 za koju je rađen proračun **može se okarakterisati kao izvor nejonizujućeg zračenja koji nije od posebnog interesa.**

Na osnovu izvršene procene i analize nivoa elektromagnetne emisije u lokalnoj zoni predmetne bazne stanice, može se izvesti zaključak da nije potrebno raditi Studiju o proceni uticaja posmatrane bazne stanice na životnu sredinu.

U Beogradu,

18 04

2024.god

PODNOŠILAC ZAHTEVA

(po punomoćju nosioca projekta – Prilog)

 **ASTEL PROJEKT**

ASTEL PROJEKT DOO

Bulevar Crvene armije 11v, 11070 Novi Beograd

MB: 17502468; PIB: 102933000

mob: 064/2-666-221; e mail:

jelena.stevanovic.vasilijevic@astel.rs

laboratorija@astel.rs



(potpis)



Broj projekta: AL-SO-029/2024
Broj primerka: 2 /2

STRUČNA OCENA

OPTEREĆENJA ŽIVOTNE SREDINE U LOKALNOJ ZONI BAZNE STANICE MOBILNE TELEFONIJE BG0619_02 BG_Filmski_grad

Investitor: A1 Srbija d.o.o. Beograd
Milutina Milankovića 1ž, 11070 Beograd

Mesto i datum: Beograd, april 2024. godine

ODGOVORNI PROJEKTANT:
Milan Mitrović, dipl.inž.el.




INVESTITOR:




ASTEL PROJEKT DOO:
Direktor



Dr Aco Stevanović, dipl.ing.el.



SADRŽAJ

1 OPŠTI DEO	7
1.1	PODACI O INVESTITORU 9
1.2	PROJEKTANT 10
1.3	DOKUMENTACIJA 10
1.3.1	Izvod iz rešenja o registraciji projektantskog preduzeća 11
1.3.2	Sertifikat o Akreditaciji 14
1.3.3	Obim Akreditacije 15
1.3.4	Rešenje o ispunjenosti uslova za vršenje ispitivanja nivoa nejonizujućih zračenja 19
1.3.5	Rešenje o ispunjenosti uslova za sistematsko ispitivanje nivoa nejonizujućih zračenja 23
1.3.6	Rešenje o ispunjenosti uslova za vršenje poslova ispitivanja nivoa nejonizujućih zračenja na teritoriji Autonomne pokrajine Vojvodine 27
1.3.7	Rešenje o određivanju odgovornog projektanta 31
1.3.8	Izjava odgovornog projektanta 32
1.3.9	Licenca odgovornog projektanta 33
1.3.10	Potvrda o važenju licence odgovornog projektanta 34
1.4	PROJEKTNII ZADATAK 35
2 PODACI O LOKACIJI	37
2.1	LOKACIJA IZVORA 39
2.1.1	Prikaz geografskog položaja emisione lokacije 39
2.2	PRISTUP LOKACIJI I SITUACIJA OBJEKTA 41
2.3	PRIKAZ STANJA ŽIVOTNE SREDINE NA LOKACIJI I BLIŽOJ OKOLINI 41
2.4	DIJAGRAM ZRAČENJA PREDMETNE BAZNE STANICE 42
2.5	OBJEKTI U OKRUŽENJU LOKACIJE PREDMETNE BAZNE STANICE 43
3 TEHNIČKO REŠENJE BS NA PREDMETNOJ LOKACIJI	45
3.1	UVOD 47
3.2	Tehničke karakteristike opreme 48
3.2.1	AirScale sistemski modul 48
3.2.2	Nokia AirScale radio moduli 50
3.2.3	Napojno-baterijski kabinet 51
3.2.4	Antene 52
3.3	TEHNIČKI PARAMETRI RADA BAZNE STANICE 54
3.4	GRAFIČKI PRIKAZ DISPOZICIJE OPREME NA LOKACIJI 56
4 POSTOJEĆE OPTEREĆENJE ŽIVOTNE SREDINE	57
5 STRUČNA OCENA OPTEREĆENJA ŽIVOTNE SREDINE	63
5.1	SKRAĆENI PRIKAZ METODA PREDIKCIJE JAČINE ELEKTRIČNOG POLJA 65
5.2	PRIMENJIVANI STANDARDI I NORME 67
5.2.1	ICNIRP NORME 69
5.2.2	NACIONALNE NORME 70
5.3	PRORAČUN JAČINE ELEKTRIČNOG POLJA NA LOKACIJI BG0619_02BG_FILMSKI_GRAD 72
5.3.1	Rezultati proračuna u široj okolini bazne stanice 310m x 300m (nivo tla 1.5 m) 74



5.3.2	Rezultati proračuna na nivou najizloženijih spratova objekata u okruženju predmetne BS.....	81
6	ZAKLJUČAK.....	91
6.1	Rezultati proračuna u široj okolini predmetne bazne stanice na nivou tla.....	93
6.2	Rezultati proračuna na nivou najizloženijih spratova objekata u okruženju predmetne BS.....	94
6.3	Procena budućeg opterećenja na lokaciji	95
7	MERE ZAŠTITE.....	97
7.1	UVOD	99
7.2	Mere predviđene zakonskom regulativom	99
7.2.1	ZAŠTITA OD MEHANIČKIH OPASNOSTI	99
7.2.2	OPASNOST OD UDARA ELEKTRIČNE STRUJE.....	99
7.2.2.1	<i>Izvođenje instalacije za napajanje</i>	<i>99</i>
7.2.2.2	<i>Zaštita od previsokog napona dodira</i>	<i>100</i>
7.2.2.3	<i>Zaštita od slučajnog dodira delova pod naponom</i>	<i>100</i>
7.2.2.4	<i>Zaštita od statičkog elektriciteta</i>	<i>100</i>
7.2.3	ZAŠTITA OD POŽARA.....	100
7.2.3.1	<i>Automatski protivpožarni aparati punjeni halonom</i>	<i>101</i>
7.2.3.2	<i>Protivpožarni aparati punjeni ugljen-dioksidom</i>	<i>101</i>
7.2.3.3	<i>Protivpožarni aparati punjeni suvim prahom (S–aparati)</i>	<i>102</i>
7.2.4	ZAŠTITA PRI RADU NA VISINI.....	102
7.2.5	ELEKTROMAGNETNA KOMPATIBILNOST (EMC)	102
7.3	OSTALE MERE ZAŠTITE	103
7.3.1	Opasnosti od dejstva lasera.....	103
7.3.2	Postupak uklanjanja otpadnog materijala	103
7.4	OPŠTE OBAVEZE	103
7.5	MERE U TOKU REDOVNOG RADA	103
7.6	MERE U SLUČAJU UDESA	104
7.7	MERE PO PRESTANKU RADA BAZNE STANICE	105
8	ZAKONSKA REGULATIVA	107
8.1	Spisak zakona i propisa.....	109
8.2	MEĐUNARODNI PROPISI I LITERATURA	110
9	PRILOZI.....	111



SPIŠAK TABELA:

Tabela 1.1 Podaci o investitoru.....	9
Tabela 2.1 Polazni parametri radio-bazne stanice RBS.....	39
Tabela 2.2 Spisak objekata za koje će biti urađen proračun nivoa EMP.....	44
Tabela 3.1 Frekvencijski opsezi operatora A1	47
Tabela 3.2 Osnovne karakteristike AirScale sistemskog modula.....	48
Tabela 3.3 Potrošnja karakteristike AirScale sistemskog modula	49
Tabela 3.4 Osnovne karakteristike i izgled AHPMDA radio modula.....	50
Tabela 3.5 Osnovne karakteristike i izgled AHEGB radio modula.....	50
Tabela 3.6 Osnovne karakteristike ELTEK-a	51
Tabela 3.7 Tehnički parametri bazne stanice LTE800	54
Tabela 3.8 Tehnički parametri bazne stanice GSM900	54
Tabela 3.9 Tehnički parametri bazne stanice LTE1800 I	55
Tabela 3.10 Tehnički parametri bazne stanice LTE1800 II	55
Tabela 3.11 Tehnički parametri bazne stanice LTE2100	55
Tabela 4.1 Izmereni nivoi električnog polja i izloženost svih okolnih izvora u opsegu 27MHz – 3GHz ..	59
Tabela 4.2 Najveće trenutne vrednosti elektromagnetnog polja baznih stanica.....	60
Tabela 5.1 Slabljenje elektromagnetnih talasa prilikom prostiranja kroz različite materijale.....	66
Tabela 5.2 Bazična ograničenja za izlaganje elektromagnetnom polju od 100kHz do 300GHz, za interval usrednjavanja 6min, ICNIRP2020.....	69
Tabela 5.3 Referentne vrednosti za lokalno izlaganje (uprosečeno na intervalu od 6min) elektromagnetnom polju 100kHz – 300GHz, za stanovništvo	69
Tabela 5.4 Bazična ograničenja izloženosti stanovništva, magnetnim i elektromagnetnim poljima	70
Tabela 5.5 Referentni granični nivoi izloženosti stanovništva	70
Tabela 5.6 Referentni granični nivoi izloženosti stanovništva za opsege 800MHz, 900MHz, 1800MHz i 2100MHz.....	71
Tabela 5.7 Proračun električnog polja koje potiče od BS BG0619_02BG_FILMSKI_GRAD LTE800 , na nivoima najizloženijih spratova okolnih objekata.....	88
Tabela 5.8 Proračun električnog polja koje potiče od BS BG0619_02BG_FILMSKI_GRAD GSM900 , na nivoima najizloženijih spratova okolnih objekata.....	88
Tabela 5.9 Proračun električnog polja koje potiče od BS BG0619_02BG_FILMSKI_GRAD LTE1800 I , na nivoima najizloženijih spratova okolnih objekata.....	89
Tabela 5.10 Proračun električnog polja koje potiče od BS BG0619_02BG_FILMSKI_GRAD LTE1800 II , na nivoima najizloženijih spratova okolnih objekata.....	89
Tabela 5.11 Proračun električnog polja koje potiče od BS BG0619_02BG_FILMSKI_GRAD LTE2100 , na nivoima najizloženijih spratova okolnih objekata.....	90
Tabela 5.12 Proračun ukupnog električnog polja i izloženosti ukupnom elektromagnetnom polju koje potiče od bazne stanice BG0619_02 BG_FILMSKI_GRAD, na nivoima najizloženijih spratova okolnih objekata	90
Tabela 6.1 Maksimalne vrednosti elektromagnetnog polja na tlu u zoni 310m x 300m.....	93



Tabela 6.2 Maksimalne vrednosti elektromagnetnog polja na nivou najizloženijih spratova objekata....	94
Tabela 6.3 Procena budućeg ukupnog opterećenja u lokalnoj zoni planirane BS BG0619_02BG_FILMSKI_GRAD na nivou tla	95
Tabela 6.4 Procena budućeg ukupnog opterećenja u lokalnoj zoni planirane BS BG0619_02BG_FILMSKI_GRAD na nivou najizloženijih spratova	95

SPISAK SLIKA:

Slika 2.1 Geografski prikaz emisione lokacije (karta izvorne razmere 1:50000).....	39
Slika 2.2 Geografski prikaz emisione lokacije (satelitski snimak 1)	40
Slika 2.3 Geografski prikaz emisione lokacije (satelitski snimak 2)	40
Slika 2.4 Prikaz objekta na kom se planira montaža nove A1 Srbija bazne stanice	41
Slika 2.5 Pravci zračenja antenskih sistema predmetne bazne stanice	42
Slika 2.6 Prikaz pravaca zračenja antena bazne stanice i pozicije okolnih objekata	43
Slika 3.1 Izgled AirScale sistemskog modula (ASIA+ABIA+AMIA) maksimalna konfiguracija za unutrašnju montažu.....	48
Slika 3.2 FCOB kućište i njegova montaža	49
Slika 3.3 Eltek kabinet.....	51
Slika 4.1 Prikaz pozicije mernih mesta u kojima su izvršena merenja nivoa EMP	59
Slika 5.1 Grafički prikaz elektromagnetnog spektra	67



1 OPŠTI DEO



1.1 PODACI O INVESTITORU

Mrežu javnih mobilnih telekomunikacija, kojoj pripada buduća bazna stanica:

BG0619_02BG_FILMSKI_GRAD

finansira i realizuje:

A1 Srbija d.o.o. Beograd

Beograd-Novi Beograd, Milutina Milankovića 1ž

Podaci o investitoru su dati u narednoj tabeli.

Tabela 1.1 Podaci o investitoru

Investitor	A1 Srbija d.o.o. Beograd Milutina Milankovića 1ž, 11070 Beograd
Šifra delatnosti	6110
PIB	104704549
Matični broj	20220023
Kontakt osoba	Ranko Drobnjak Senior EMF Environmental Expert M +381 60 0004606 @ R.Drobnjak@A1.rs



1.2 PROJEKTANT

Stručnu ocenu opterećenja životne sredine u lokalnoj zoni buduće bazne stanice mobilne telefonije na lokaciji:

BG0619_02BG_FILMSKI_GRAD

izradilo je privredno društvo:

ASTEL PROJEKT DOO

Beograd, Bulevar Crvene armije 11v

Organizacioni deo:

ASTEL LABORATORIJA – Laboratorija za ispitivanje i merenje nejonizujućeg zračenja i buke u životnoj sredini

(u daljem tekstu ASTEL LABORATORIJA)

Odgovorni projektant za izradu tehničke dokumentacije Stručne ocene opterećenja životne sredine u lokalnoj zoni bazne stanice mobilne telefonije je:

Milan Mitrović dipl.inž.el, licenca broj: 353 O339 15



1.3 DOKUMENTACIJA

U narednom delu projekta dat je pregled sledeće dokumentacije projektantskog preduzeća i odgovornog projektanta:

- Izvod iz rešenja o registraciji projektantskog preduzeća
- Sertifikat o akreditaciji ASTEL LABORATORIJE
- Obim akreditacije ASTEL LABORATORIJE
- Rešenje o ispunjenosti uslova za vršenje poslova ispitivanja nivoa nejonizujućih zračenja
- Rešenje o ispunjenosti uslova za sistematsko ispitivanje nivoa nejonizujućih zračenja
- Rešenje o ispunjenosti uslova za vršenje poslova ispitivanja nivoa nejonizujućih zračenja na teritoriji Autonomne pokrajine Vojvodine
- Rešenje o određivanju odgovornog projektanta
- Izjava odgovornog projektanta o primeni propisa
- Licenca odgovornog projektanta
- Potvrda o važenju licence



1.3.1 Izvod iz rešenja o registraciji projektantskog preduzeća

 8000077477974	ИЗВОД О РЕГИСТРАЦИЈИ ПРИВРЕДНОГ СУБЈЕКТА	 Република Србија Агенција за привредно регистра
--	---	--

ОСНОВНИ ИДЕНТИФИКАЦИОНИ ПОДАТАК	
Матични / Регистарски број	17502468

СТАТУСИ	
Статус привредног субјекта	Активан
Са статусом социјалног предузетништва	Не

ПРАВНА ФОРМА	
Правна форма	Друштво са ограниченом одговорношћу

ПОСЛОВНО ИМЕ	
Пословно име	ASTEL PROJEKT DOO BEOGRAD (NOVI BEOGRAD)
Скраћено пословно име	ASTEL PROJEKT DOO

ПОДАЦИ О АДРЕСАМА	
Адреса седишта	
Општина	НОВИ БЕОГРАД
Место	БЕОГРАД (НОВИ БЕОГРАД), НОВИ БЕОГРАД
Улица	БУЛЕВАР ЦРВЕНЕ АРМИЈЕ
Број и слово	11В
Спрат, број стана и слово	приземље / /
Додатни опис:	локал бр. 2
Адреса за пријем електронске поште	
Е- пошта	aco.stevanovic@astel.rs

ПОСЛОВНИ ПОДАЦИ	
Подаци оснивања	
Датум оснивања	19. мај 2003
Време трајања	
Време трајања привредног субјекта	Неограничено
Претежна делатност	
Шифра делатности	7112

Дана 09.03.2023. године у 09:58:36 часова

Страна 1 од 3



Назив делатности	Инжењерске делатности и техничко саветовање		
Остали идентификациони подаци			
Порески Идентификациони Број (ПИБ)	102933000		
Подаци од значаја за правни промет			
Текући рачуни	160-0053900049052-42 160-0050100127528-52 160-0000000186143-76 160-0053900049796-41 160-0000000323428-83		
Контакт подаци			
Интернет адреса	www.astel.rs		
Подаци о статусу / оснивачком акту			
Не постоји обавеза овере измена оснивачког акта	Датум важећег статута	<input type="text"/>	
	Датум важећег оснивачког акта	<input type="text"/>	

Законски (статутарни) заступници			
Физичка лица			
I.	Име	Адо <input type="text"/>	Презиме <input type="text" value="Стевановић"/>
	ЈМБГ	<input type="text" value="2606960710366"/>	
	Функција	<input type="text" value="Директор"/>	
	Ограничење супотписом	<input type="text" value="не постоји ограничење супотписом"/>	

Чланови / Сувласници			
Подаци о члану			
	Име и презиме	<input type="text" value="Адо Стевановић"/>	
	ЈМБГ	<input type="text" value="2606960710366"/>	
Подаци о капиталу			
Новчани			
	износ	датум	
	<input type="text" value="Уписан: 4.191,20 EUR, у противвредности од 280.897,50 RSD"/>	<input type="text"/>	
	износ	датум	

Дана 09.03.2023. године у 09:58:36 часова

Страна 2 од 3



Уплаћен: 2.147,21 EUR, у противвредности од 141.857,22 RSD	21. мај 2003
	датум
Уплаћен: 2.043,99 EUR, у противвредности од 141.857,22 RSD	10. децембар 2003
	датум
Удео	износ(%) 100,000000000000

Основни капитал друштва	
Новчани	
износ	датум
Уписан: 4.191,20 EUR, у противвредности од 286.332,31 RSD	
износ	датум
Уплаћен: 4.191,20 EUR, у противвредности од 286.332,31 RSD	10. децембар 2003

Регистратор, Миладин Маглов



Дана 09.03.2023. године у 09:58:36 часова

Страна 3 од 3



1.3.2 Sertifikat o Akreditaciji



Акредитационо тело Србије 01551
Accreditation Body of Serbia

Београд
Belgrade

додељује
awards

СЕРТИФИКАТ О АКРЕДИТАЦИЈИ
Accreditation Certificate

којим се потврђује да тело за оцењивање усаглашености
confirming that Conformity Assessment Body

АСТЕЛ ПРОЈЕКТ ДОО
АСТЕЛ ЛАБОРАТОРИЈА – Лабораторија за
испитивање и мерење нејонизујућег зрачења
и буке у животној средини
Београд

акредитациони број
accreditation number
01-494

задовољава захтеве стандарда
fulfils the requirements of
SRPS ISO/IEC 17025:2017
(ISO/IEC 17025:2017)

те је компетентно за обављање послова испитивања
and is competent to perform testing activities

који су специфицирани у важећем издању Обима акредитације
as specified in the valid Scope of Accreditation

Важеће издање Обима акредитације доступно је на интернет адреси: www.ats.rs
Valid Scope of Accreditation can be found at: www.ats.rs

Акредитација додељена
Date of issue

10.04.2020.

Акредитација важи до
Date of expiry

09.04.2024.






проф. др Ацо Јанићевић
Acting Director
prof. Aco Janičević, PhD

Акредитационо тело Србије је потписник Мултилатералног споразума о признавању еквивалентности система акредитације Европске организације за акредитацију (EA MLA) и ILAC MRA споразума у овој области. / ATS is a signatory of the EA MLA and ILAC MRA in this field.



1.3.3 Obim Akreditacije



АКРЕДИТАЦИОНО
ТЕЛО
СРБИЈЕ

Акредитациони број / *Accreditation No:*
01-494

Датум прве акредитације /
Date of initial accreditation: 10.04.2020.

Ознака предмета / *File Ref. No.:*
2-01-553

Важи од / *Valid from:*
17.08.2023.

Замењује Обим од / *Replaces Scope dated:*
23.11.2022.

ОБИМ АКРЕДИТАЦИЈЕ

Scope of Accreditation

Акредитовано тело за оцењивање усаглашености / *Accredited conformity assessment body*

АСТЕЛ ПРОЈЕКТ ДОО

**АСТЕЛ ЛАБОРАТОРИЈА – Лабораторија за испитивање и мерење
нејонизујућег зрачења и буке у животној средини
Нови Београд, Булевар Црвене Армије 11в**

Стандард / *Standard:*

SRPS ISO/IEC 17025:2017
(ISO/IEC 17025:2017)

Скраћени обим акредитације / *Short description of the scope*

- нејонизујуће зрачење: ниво излагања људи електромагнетским пољима високих и ниских фреквенција / *non-ionizing radiation: level of human exposure to high and low frequency electromagnetic fields;*
- испитивања буке у животној средини / *testing of noise in living environment.*





Акредитациони број/
Accreditation No. **01-494**

Важи од/Valid from: 17.08.2023.

Заменаје Обим од/ Replaces Scope dated: 23.11.2022.

Детаљан обим акредитације / Detailed description of the scope

Место испитивања: на терену*				
Нејонизујуће зрачење: ниво излагања људи електромагнетским пољима високих и ниских фреквенција				
Р. Б.	Предмет испитивања материјал / производ	Врста испитивања и/или карактеристика која се мери (техника испитивања)	Опсег мерења/ лимит детекције/ лимит квантификације (где је примењиво)	Референтни документ
1.	Ниво излагања људи електромагнетским пољима високих фреквенција на отвореном/ затвореном простору	Широкопојасно испитивање јачине електричног поља у опсегу од 100 kHz до 8 GHz широкопојасном мерном сондом*	0,2 V/m до 1000 V/m	SRPS EN 50413:2020 SRPS EN 50420:2008 SRPS EN 61566:2009-повучен SRPS EN 62232:2017 QP.010 ¹⁾
2.	Ниво излагања људи електромагнетским пољима високих фреквенција на отвореном/ затвореном простору, које стварају: - GSM / DCS / UMTS (WCDMA) / LTE базне станице у јавној мобилној комуникационој мрежи; - FM, DAB, DRM, DVB-T предајници у радио-дифузној мрежи; - CDMA базне станице у оквиру фиксне бежичне приступне мреже; - радио-станице у локалној бежичној приступној мрежи (WLAN); - TETRA базне станице у електронским комуникационим мрежама за посебне намене	Фреквенцијски селективно испитивање јачине електричног поља у опсегу од 27 MHz до 6 GHz*	0,2 V/m до 120 V/m	SRPS EN 50413:2020 SRPS EN 50420:2008 SRPS EN 61566:2009- повучен SRPS EN 62232:2017 QP.010 ¹⁾





Акредитациони број/
Accreditation No. **01-494**

Важи од/Valid from: 17.08.2023.

Замењује Обим од / Replaces Scope dated: 23.11.2022.

Место испитивања: на терену*				
Нејонизујуће зрачење: ниво излагања људи електромагнетским пољима високих и ниских фреквенција				
Р. Б.	Предмет испитивања материјал / производ	Врста испитивања и/или карактеристика која се мери (техника испитивања)	Опсег мерења/ лимит детекције/ лимит квантификације (где је примењиво)	Референтни документ
3.	Ниво излагања људи електромагнетским пољима ниских фреквенција на отвореном и затвореном простору, које потичу од: Елемената електродистрибутивних система и система за пренос електричне енергије у стационарном режиму рада	Мерење јачине електричног поља и магнетне индукције нејонизујућег зрачења ниских фреквенција у опсегу од 1 Hz до 400 kHz*	Електрично поље: 1 V/m до 100 kV/m Спектралне анализе електричног поља: 4 mV/m до 100 kV/m Магнетно поље: 50 nT до 10 mT Спектралне анализе магнетног поља: 0,5 nT до 10 mT	SRPS EN 50413:2020 SRPS EN 62110:2011 SRPS EN 62110:2011/AC:2015 SRPS EN 61786-1:2014

Место испитивања: на терену*				
Испитивање буке у животној средини				
Р. Б.	Предмет испитивања материјал / производ	Врста испитивања и/или карактеристика која се мери (техника испитивања)	Опсег мерења/ лимит детекције/ лимит квантификације (где је примењиво)	Референтни документ
1.	Животна средина	Описивање, мерење и оцењивање буке у животној средини*	20 dB до 130 dB	SRPS ISO 1996-1:2019 SRPS ISO 1996-2:2019

ATC-PP15-002

Издање/Измена: 5/0

Датум: 10.07.2023.





Акредитациони број/
Accreditation No. **01-494**

Важи од/Valid from: 17.08.2023.

Замањује Обим од/ Replaces Scope dated: 23.11.2022.

Легенда

Референтни документ	Референца / назив методе испитивања
QP.010 ¹⁾	Методологија за испитивање електромагнетног зрачења у животној средини у високофреквентном опсегу.

Овај Обим акредитације важи само уз Сертификат о акредитацији број /
This Scope of accreditation is valid only with Accreditation Certificate No **01-494**

Акредитација важи до /
Accreditation expiry date **09.04.2024.**





1.3.4 Rešenje o ispunjenosti uslova za vršenje ispitivanja nivoa nejonizujućih zračenja



Република Србија
МИНИСТАРСТВО ЗАШТИТЕ ЖИВОТНЕ
СРЕДИНЕ

Сектор за планирање и управљање у животnoj средини
Група за заштиту од буке, вибрација и нејонизујућих зрачења

Број: 532-04-01350/2020-03

Датум: 27.04.2020. године

Београд

На основу члана 23. став 2. Закона о државној управи („Сл. гласник РС”, бр. 79/05, 101/07, 95/10 и 99/14), члана 16. став 1. и 2. Закона о заштити од нејонизујућих зрачења („Сл. гласник РС”, бр. 36/09), члана 5а. став 1. Закона о министарствима („Сл. гласник РС”, бр. 44/14, 14/15, 54/15 и 96/15 – др.закон и 62/17), члана 136. и 141. став 7. Закона о општем управном поступку („Службени гласник РС”, бр. 18/16), а на основу захтева Астел пројект ДОО, Београд, в.д секретара министарства Бранислав Атанасковић, по решењу о овлашћењу бр. 021-01-5/9-2/2017-09 од 15.05.2018. године, Министарство заштите животне средине, доноси

РЕШЕЊЕ

1. Утврђује се да Астел пројект ДОО, Београд, ул. Краљице Наталије број 38/46 (у даљем тексту: подносилац захтева), испуњава услове у погледу кадрова, опреме и простора као и да примењује методе мерења и прорачуна важећих домаћих и међународних стандарда за вршење послова испитивања нивоа нејонизујућих зрачења од посебног интереса зрачења за високофреквентно подручје;
2. У случају измене у погледу испуњености услова прописаних за вршење послова испитивања нивоа зрачења извора нејонизујућих зрачења од посебног интереса у животnoj средини утврђених у тачки 1. овог решења, подносилац захтева дужан је да одмах обавести министра надлежног за послове заштите животне средине од нејонизујућих зрачења.

Образложење

Подносилац захтева поднео је Министарству заштите животне средине дана 24. априла 2020. године, захтев за утврђивање испуњености услова у погледу кадрова, опреме и простора за вршење послова испитивања нивоа зрачења извора нејонизујућих зрачења од посебног интереса у животnoj средини, на основу члана 10. став 1. и 2. Закона о заштити од нејонизујућих зрачења.

Услови у погледу кадрова, опреме и простора, као и методе мерења и прорачуна важећих домаћих и међународних стандарда, које морају да испуњавају и примењују привредна друштва, предузећа и друга правна лица за вршење послова испитивања нивоа зрачења извора нејонизујућих зрачења од посебног интереса у животnoj средини, прописани су чл. 3. и 4. Правилника о условима које морају да испуњавају правна лица која врше послове испитивања нивоа зрачења извора нејонизујућих зрачења од посебног интереса у животnoj средини („Сл. гласник РС”, бр. 104/09).

Уз захтев заведен под бројем 532-04-01350/2020-03 од 24. априла 2020. године, поднете су фотокопије следеће документације:



-2-

1. Доказ о уплати административне таксе (оверена фотокопија),
2. Извод из АПР-а
3. Потврда Републичког фонда за ПИОЗ, о поднетој пријави-одјави осигурања за запослене: Марко Василијевић, Јелена Стевановић, Василијевић, Милан Митровић и Дејан Мрдак
4. Сертификат о акредитацији АТС-а, бр 01551, са роком важења од 10.04.2020. до 09.04.2024., којим се потврђује да тело за оцењивање усаглашености подносилац захтева, акредитациони број 01-494, задовољава захтеве стандарда SRPS ISO/IEC 17025:2017 (ISO/IEC 17025:2017) који су специфицирани у важећем издању Обима акредитације,
5. Обим акредитације издат од АТС-а од 10.04.2020. године, ознака предмета 2-01-553.

Надлежни орган је на основу оствареног увида у приложену документацију уз предметни захтев, утврдио подносилац захтева испуњава прописане услове и примењује прописане методе мерења и прорачуна у складу са чл. 3. и 4. Правилника о условима које морају да испуњавају правна лица која врше послове испитивања нивоа зрачења извора нејонизујућих зрачења од посебног интереса у животној средини, на основу чега се овлашћује за вршење послова испитивања нивоа зрачења извора нејонизујућих зрачења од посебног интереса у животној средини за високофреквентно подручје.

На основу утврђеног чињеничног стања решено је као у диспозитиву овог решења.

Ово решење је коначно у управном поступку.

УПУТСТВО О ПРАВНОМ СРЕДСТВУ: Против овог решења може се покренути управни спор пред Управним судом у року од 30 дана од дана пријема решења. Тужба се предаје непосредно суду или путем поште.

В.Д. СЕКРЕТАРА МИНИСТАРСТВА

Бранислав Атанасковић

Доставити:

- Астел пројект ДОО, Београд, ул. Краљице Наталије број 38/46,
- Архиви.



Република Србија
МИНИСТАРСТВО
ЗАШТИТЕ ЖИВОТНЕ СРЕДИНЕ
Број: 532-04-01350/2020-03/1
Датум: 17.05.2023. године
Немањина 22-26
Београд

Постулајући по захтеву „Астел пројект“ д.о.о, Бул. Црвене армије 11В, Нови Београд, за измену решења о испуњености услова за вршење послова испитивања нивоа зрачења извора нејонизујућих зрачења од посебног интереса, на основу члана 10. став 1. и 2. Закона о заштити од нејонизујућих зрачења („Сл. гл. РС”, бр. 36/09), чл. 136. ст. 1. Закона о општем управном поступку („Сл. гл. РС”, бр. 18/16, 95/18-аутентично тумачење и 2/23-одлука УС), чл. 6. ст. 1. и 39. ст. 1. тачка 4) Закона о министарствима („Сл. гл. РС”, број 116/22), као и чл. 23. ст. 2. и 24. ст. 3. Закона о државној управи („Сл. гл. РС”, бр. 79/05, 101/07, 95/10, 99/14, 30/18 - др. закон и 47/18), Министарство заштите животне средине, државни секретар Александар Дујановић по овлашћењу бр. 021-01-36/22-09 од 10.11.2022, доноси

РЕШЕЊЕ

о измени решења бр. 532-04-01350/2020-03 од 27.04.2020.

1. У диспозитиву решења бр. 532-04-01350/2020-03 од 27.04.2020. Министарства заштите животне средине, мења се део у вези адресе, и речи: „ул. Краљице Наталије 38/46, Београд“ замењују се речима: „Бул. Црвене армије 11В, Београд, Нови Београд“.
2. Остали елементи решења бр. 532-04-01350/2020-03 од 27.04.2020. остају непромењени;
3. ОБАВЕЗУЈЕ се „Астел пројект“ д.о.о, Астел Лабораторија – Лабораторија за испитивање и мерење нејонизујућег зрачења и буке у животној средини, Бул. Црвене армије 11В, Београд, Нови Београд, да у случају измене прописаних услова за вршење послова испитивања нивоа зрачења **извора нејонизујућих зрачења од посебног интереса** у животној средини, за високофреквенцијско подручје, утврђених овим решењем, одмах обавести министра надлежног за послове заштите од нејонизујућих зрачења.

Образложење

„Астел пројект“ д.о.о, Астел Лабораторија – Лабораторија за испитивање и мерење нејонизујућег зрачења и буке у животној средини, Бул. Црвене армије 11В, Нови Београд, на основу члана 10. став 1. и 2. Закона о заштити од нејонизујућих зрачења, поднео је Министарству заштите животне средине, дана 26.04.2023, захтев за измену решења бр. 532-04-01350/2020-03 од 27.04.2020, због промене адресе.

Уз захтев којим „Астел пројект“ д.о.о. обавештава о насталој промени у односу на услове под којим је наведено Решење издато, приложено је:

1. Решење Агенције за привредне регистре Р.Србије (скраћено: АПР) о наведеној промени бр. БД 19983/2023 од 8.3.2023. за „Астел пројект“ д.о.о. Београд (Нови Београд), Бул. Црвене армије 11В, Нови Београд, скраћено „Астел пројект“ д.о.о;
2. Извод из регистра АПР-а од 9.3.2023, и



3. Доказ о уплати административне таксе.

„Астел пројект“ д.о.о., Бул. Црвене армије 11В, Нови Београд, испуњава прописане услове и примењује прописане методе мерења и прорачуна у складу са чл. 3. и 4. Правилника о условима које морају да испуњавају правна лица која врше послове испитивања нивоа зрачења извора нејонизујућих зрачења од посебног интереса у животној средини („Сл. гл. РС“, бр. 104/09). На основу утврђеног чињеничног става, одлучено је као у диспозитиву овог решења.

Ово решење је коначно у управном поступку, на основу члана 10. ст. 6. Закона о заштити од нејонизујућих зрачења.

Такса за ово решење наплаћена је у износу од 570,00 дин. на основу Закона о републичким административним таксама („Сл. гл. РС“, бр. 43/2003, 51/2003-испр., 61/05, 101/05-др. закон, 5/09, 54/09, 50/11, 70/11, 55/12, 93/12, 65/13-др. закон, 57/14, 45/15, 83/15, 112/15, 50/16, 61/17, 113/17, 3/18-испр., 50/18-ускл. дин. изн., 95/18, 38/19-ускл. дин. изн., 86/19, 90/19-испр., 98/20-ускл. дин. изн., 144/20, 62/21-ускл. дин. изн. и 138/2022), по тарифном броју 9.

УПУТСТВО О ПРАВНОМ СРЕДСТВУ: Против овог решења може се покренути управни спор пред Управним судом у Београду, Немањина 9, у року од 30 дана од дана пријема решења. Тужба се предаје непосредно суду или путем поште.

Решено у МИНИСТАРСТВУ ЗАШТИТЕ ЖИВОТНЕ СРЕДИНЕ, СЕКТОРУ ЗА УПРАВЉАЊЕ ЖИВОТНОМ СРЕДИНОМ, ОДСЕКУ ЗА ЗАШТИТУ ОД БУКЕ, ВИБРАЦИЈА И НЕЈОНИЗУЈУЋИХ ЗРАЧЕЊА, под бројем: 532-04-01350/2020-03/1.



Доставити:

- „Астел пројект“ д.о.о, 11070 Нови Београд, Бул. Црвене армије 11В;
- Архиви.



1.3.5 Rešenje o ispunjenosti uslova za sistematsko ispitivanje nivoa nejonizujućih zračenja



Република Србија
МИНИСТАРСТВО
ЗАШТИТЕ ЖИВОТНЕ СРЕДИНЕ

Сектор за планирање и управљање у животној средини
Група за заштиту од буке, вибрација и нејонизујућих зрачења

Број: 532-04-01349/2020-03

Датум: 27.04.2020. године

Омладинских бригада I
Београд

На основу члана 23. став 2. Закона о државној управи („Сл. гласник РС”, бр. 79/05, 101/07, 95/10 и 99/14), члана 10. став 1. и 2. Закона о заштити од нејонизујућих зрачења („Сл. гласник РС”, бр. 36/09), члана 5а. став 1. Закона о министарствима („Сл. гласник РС”, бр. 44/14, 14/15, 54/15 и 96/15 – др.закон и 62/1”), члана 136. и 141. став 7. Закона о општем управном поступку („Службени гласник РС”, бр. 18/16), а на основу захтева Астел пројект ДОО, Београд, в.д секретара министарства Бранислав Атанасковић, по решењу о овлашћењу бр. 021-01-5/9-2/2017-09 од 15.05.2018. године, Министарство заштите животне средине, доноси

РЕШЕЊЕ

1. Утврђује се да Астел пројект ДОО, Београд, ул. Краљице Наталије број 38/46 (у даљем тексту: подносилац захтева), испуњава услове у погледу кадрова, опреме и простора као и да примењује методе мерења важећих домаћих и међународних стандарда за систематско испитивање нивоа нејонизујућих зрачења у животној средини, за високофреквентно подручје;
2. У случају измене у погледу испуњености услова прописаних за вршење послова систематског испитивања нивоа нејонизујућих зрачења у животној средини, утврђених у тачки 1. овог решења, подносилац захтева дужан је да одмах обавести министра надлежног за послове заштите животне средине од нејонизујућих зрачења.

Образложење

Подносилац захтева поднео је Министарству заштите животне средине, дана дана 24. априла 2020. године захтев за утврђивање испуњености услова у погледу кадрова, опреме и простора за вршење послова систематског испитивања нивоа нејонизујућих зрачења у животној средини, у складу са чланом 5. став 5. и 6. Закона о заштити од нејонизујућих зрачења.

Услови у погледу кадрова, опреме и простора, као и методе мерења важећих домаћих и међународних стандарда, које морају да испуњавају и примењују привредна друштва, предузећа и друга правна лица за вршење послова систематског испитивања нивоа нејонизујућих зрачења у животној средини, прописани су чл. 3. и 4. Правилника о условима које морају да испуњавају правна лица која врше послове систематског испитивања нивоа нејонизујућих зрачења, као и начин и методе систематског испитивања у животној средини („Сл. гласник РС”, бр. 104/09).



Уз захтев заведен под бр. 532-04-01349/2020-03 од 24. априла 2020. године, приложене су фотокопије следеће документације:

1. Доказ о уплати административне таксе (оверена фотокопија),
2. Извод из АПР-а,
3. Потврда Републичког фонда за ПИОЗ, о поднетој пријави-одјави осигурања за запослене: Марко Василијевић, Јелена Стевановић, Василијевић, Милан Митровић и Дејан Мрдак
4. Сертификат о акредитацији АТС-а, бр 01551, са роком важења од 10.04.2020. до 09.04.2024., којим се потврђује да тело за оцењивање усаглашености подносилац захтева, акредитациони број 01-494, задовољава захтеве стандарда SRPS ISO/IEC 17025:2017 (ISO/IEC 17025:2017) који су специфицирани у важећем издању Обима акредитације,
5. Обим акредитације издат од АТС-а од 10.04.2020. године, ознака предмета 2-01-553.

Надлежни орган је на основу оствареног увида у документацију приложену уз предметни захтев, утврдио да подносилац захтева испуњава прописане услове и примењује прописане методе мерења у складу са чланом 3. и 4. Правилника о условима које морају да испуњавају правна лица која врше послове систематског испитивања нивоа нејонизујућих зрачења, као и начин и методе систематског испитивања у животној средини, на основу чега се овлашћује за вршење послова систематског испитивања нивоа нејонизујућих зрачења у животној средини, за високофреквентно подручје.

На основу утврђеног чињеничног стања решено је као у диспозитиву овог решења.

Ово решење је коначно у управном поступку, на основу члана 5. став 7. Закона о заштити од нејонизујућих зрачења.

УПУТСТВО О ПРАВНОМ СРЕДСТВУ: Против овог решења може се покренути управни спор пред Управним судом у Београду, у року од 30 дана од дана пријема решења. Тужба се предаје непосредно суду или путем поште.

 В.Д. СЕКРЕТАРА МИНИСТАРСТВА

Бранислав Атанасковић

Доставити:

- Астел пројект ДОО, Београд, ул. Краљице Наталије број 38/46,
- Архиви.



Република Србија
**МИНИСТАРСТВО
ЗАШТИТЕ ЖИВОТНЕ СРЕДИНЕ**

Број: 532-04-01349/2020-03/1

Датум: 17.05.2023. године

Немањина 22-26

Београд

Поступајући по захтеву „Астел пројект“ д.о.о, Бул. Црвене армије 11В, Нови Београд, за измену решења о испуњености услова за вршење послова систематског испитивања нивоа нејонизујућих зрачења у животној средини, на основу члана 10. став 1. и 2. Закона о заштити од нејонизујућих зрачења („Сл. гл. РС”, бр. 36/09), чл. 136. ст. 1. Закона о општем управном поступку („Сл. гл. РС”, бр. 18/16, 95/18-аутентично тумачење и 2/23-одлука УС), чл. 6. ст. 1. и 39. ст. 1. тачка 4) Закона о министарствима („Сл. гл. РС”, број 116/22), као и чл. 23. ст. 2. и 24. ст. 3. Закона о државној управи („Сл. гл. РС”, бр. 79/05, 101/07, 95/10, 99/14, 30/18 - др. закон и 47/18), Министарство заштите животне средине, државни секретар Александар Дујановић по овлашћењу бр. 021-01-36/22-09 од 10.11.2022, доноси

РЕШЕЊЕ

о измени решења бр. 532-04-01349/2020-03 од 27.04.2020.

1. У диспозитиву решења бр. 532-04-01349/2020-03 од 27.04.2020. Министарства заштите животне средине, мења се део у вези адресе седишта друштва и лабораторије, и речи: „ул. Краљице Наталије 38/46, Београд“, замењују се речима: „Бул. Црвене армије 11В, Београд (Нови Београд)“;
2. Остали елементи решења бр. 532-04-01349/2020-03 од 27.04.2020. остају непромењени;
3. ОБАВЕЗУЈЕ се „Астел пројект“ д.о.о, Астел Лабораторија – Лабораторија за испитивање и мерење нејонизујућег зрачења и буке у животној средини, Бул. Црвене армије 11В, Београд, Нови Београд, да у случају измене прописаних услова за вршење послова **систематског испитивања** нивоа нејонизујућих зрачења у животној средини, за високофреквенцијско подручје, утврђених овим решењем, одмах обавести министра надлежног за послове заштите од нејонизујућих зрачења.

Образложење

„Астел пројект“ д.о.о, Астел Лабораторија – Лабораторија за испитивање и мерење нејонизујућег зрачења и буке у животној средини, Бул. Црвене армије 11В, Нови Београд, на основу члана 5. ст. 5. и 6. Закона о заштити од нејонизујућих зрачења, поднео је Министарству заштите животне средине, дана 26.04.2023, захтев за измену решења бр. 532-04-01349/2020-03 од 27.04.2020, због промене адресе.

Уз захтев којим „Астел пројект“ д.о.о. обавештава о насталој промени у односу на услове под којим је наведено Решење издато, приложено је:

1. Решење Агенције за привредне регистре Р.Србије (скраћено: АПР) о наведеној промени бр. БД 19983/2023 од 8.3.2023. за „Астел пројект“ д.о.о. Београд (Нови Београд), Бул. Црвене армије 11В, Нови Београд, скраћено „Астел пројект“ д.о.о;
2. Извод из регистра АПР-а од 9.3.2023, и
3. Доказ о уплати административне таксе.



„Астел пројект“ д.о.о., Бул. Црвене армије 11В, Нови Београд, испуњава прописане услове и примењује прописане методе мерења и прорачуна у складу са чл. 3. и 4. Правилника о условима које морају да испуњавају правна лица која врше послове систематског испитивања нивоа нејонизујућих зрачења („Сл. гл. РС”, бр. 104/09). На основу утврђеног чињеничног стања, одлучено је као у диспозитиву овог решења.

Ово решење је коначно у управном поступку, на основу члана 5. ст. 7. Закона о заштити од нејонизујућих зрачења.

Такса за ово решење наплаћена је у износу од 570,00 дин. на основу Закона о републичким административним таксама („Сл. гл. РС”, бр.43/2003, 51/2003-испр., 61/05,101/05–др.закон, 5/09, 54/09, 50/11, 70/11, 55/12, 93/12, 65/13–др.закон, 57/14, 45/15, 83/15, 112/15, 50/16, 61/17, 113/17, 3/18-испр., 50/18–уск.диг.изн., 95/18, 38/19–уск.диг.изн., 86/19, 90/19-испр., 98/20-уск.диг.изн., 144/20,62/21-уск.диг.изн. и 138/2022), по тарифном броју 9.

УПУТСТВО О ПРАВНОМ СРЕДСТВУ: Против овог решења може се покренути управни спор пред Управним судом у Београду, Немањина 9, у року од 30 дана од дана пријема решења. Тужба се предаје непосредно суду или путем поште.

Решено у МИНИСТАРСТВУ ЗАШТИТЕ ЖИВОТНЕ СРЕДИНЕ, СЕКТОРУ ЗА УПРАВЉАЊЕ ЖИВОТНОМ СРЕДИНОМ, ОДСЕКУ ЗА ЗАШТИТУ ОД БУКЕ, ВИБРАЦИЈА И НЕЈОНИЗУЈУЋИХ ЗРАЧЕЊА, под бројем: 532-04-01349/2020-03/1.



Доставити:

„Астел пројект“ д.о.о., 11070 Нови Београд, Бул. Црвене армије 11В;
Архиви.



1.3.6 Rešenje o ispunjenosti uslova za vršenje poslova ispitivanja nivoa nejonizujućih zračenja na teritoriji Autonomne pokrajine Vojvodine



Република Србија
Аутономна покрајина Војводина

Покрајински секретаријат за урбанизам и заштиту животне средине

Булевар Михајла Пупина 16, 21000 Нови Сад
Т: +381 21 487 4719 Ф: +381 21 456 238

ekourb@vojvodina.gov.rs | www.ekourbapv.vojvodina.gov.rs

БРОЈ: 140-501-435/2020-05

ДАТУМ: 24.04.2020. година

Покрајински секретаријат за урбанизам, градитељство и заштиту животне средине, помоћник покрајинског секретара Немања Ерцег по овлашћењу покрајинског секретара број 140-031-229/17-02-1 од 17. 05. 2017. године, на основу члана 10. став 2. Закона о заштити од нејонизујућих зрачења ("Службени гласник РС", бр. 36/09), члана 3. и 4. Правилника о условима које морају да испуњавају правна лица која врше послове испитивања нивоа зрачења извора нејонизујућих зрачења од посебног интереса у животној средини ("Службени гласник РС", бр. 104/09), члана 39. Покрајинске скупштинске одлуке о покрајинској управи ("Сл. лист АПВ", бр. 37/14, 54/14 - др. Одлука, 37/16, 29/17 и 24/2019) и члана 136. Закона о општем управном поступку ("Службени гласник РС", бр. 18/16 и 95/18), поступајући по захтеву д.о.о. АСТЕЛ ПРОЈЕКТ из Београда, улица Краљице Наталије бр. 38/46, доноси

РЕШЕЊЕ

1. УТВРЂУЈЕ СЕ да д.о.о. АСТЕЛ ПРОЈЕКТ из Београда, улица Краљице Наталије бр. 38/46, испуњава услове у погледу кадрова, опреме и простора, као и да примењује методе мерења и прорачуна важећих домаћих и међународних стандарда за вршење послова испитивања нивоа зрачења извора нејонизујућих зрачења од посебног интереса у животној средини на територији Аутономне Покрајине Војводине за високофреквентно подручје.

2. ОВЛАШЋУЈУ СЕ запослени у д.о.о. АСТЕЛ ПРОЈЕКТ из Београда, улица Краљице Наталије бр. 38/46, да врше испитивања нивоа зрачења извора нејонизујућих зрачења од посебног интереса у животној средини из тачке 1. диспозитива овог решења и то:

- Ацо Стевановић, дипл. инж. електротехнике за аутоматику и електронику;
- Марко Василијевић, дипл. инж. саобраћаја;
- Јелена Стевановић Василијевић, дипл. инж. саобраћаја;
- Милан Митровић, дипл. инж. електротехнике.

Образложење

Д.о.о. АСТЕЛ ПРОЈЕКТ из Београда, улица Краљице Наталије бр. 38/46, поднело је захтев за обављање послова испитивања нивоа зрачења извора нејонизујућих зрачења од посебног интереса у животној средини. Уз захтев поднета је следећа документација: сертификат о акредитацији, обим акредитације, извод из АПР, документација за запослене (фотокопија дипломе и потврда о радном искуству на пословима испитивања нејонизујућег зрачења).



На основу захтева и приложене документације, утврђено је да д.о.о. АСТЕЛ ПРОЈЕКТ из Београда, улица Краљице Наталије бр. 38/46, испуњава услове за обављање послова наведених у тачки 1. диспозитива решења прописане чланом 3. и 4. Правилника о условима које морају да испуњавају правна лица која врше послове испитивања нивоа зрачења извора нејонизујућих зрачења од посебног интереса у животној средину ("Службени гласник РС", бр. 104/09).

Упутство о правном средству: Ово решење је коначно у управном поступку. Против истог се може покренути управни спор пред Управним судом у Београду у року од 30 дана од дана пријема решења, путем овог органа. Жалба се предаје писмено Покрајинском секретаријату за урбанизам и заштиту животне средине, Бул. Михајла Пупина бр.16, Нови Сад или усмено на записник или препоручено поштом, са административном таксом у износу од 480,00 динара уплаћеном на жиро рачун 840-742221843-57.

Такса у износу од 65.100,00 динара наплаћена је сходно тарифном броју 191. став 3. Закона о републичким административним таксама («Службени гласник РС», бр. 43/2003, 51/2003 – испр, 61/2005, 101/2005 - др. закон, 5/2009, 54/2009, 50/2011, 70/2011 – усклађени дин. изн., 55/2012 - усклађени дин. изн., 93/2012, 47/2013 - усклађени дин. изн., 65/2013 – др. закон и 57/2014 - усклађени дин. изн. и 45/2015 - усклађени дин. изн, 83/2015, 112/2015, 50/2016 - усклађени дин. изн., 61/2017 - усклађени дин. изн., 113/2017, 3/2018 - испр., 50/2018 - усклађени дин. Изн., 86/2019 и 90/2019 - испр.).


ПОКРАЈИНСКИ СЕКРЕТАР



Владимир Галић

Доставити:

1. Наслову
2. Архиви
3. Покрајинској инспекцији за заштиту животној средини



Република Србија
Аутономна покрајина Војводина

Покрајински секретаријат за урбанизам и заштиту животне средине

Булевар Михајла Пулина 16, 21000 Нови Сад
Т: +381 21 487 4719 Ф: +381 21 466 238
ekourb@vojvodina.gov.rs/www.ekourb.vojvodina.gov.rs
БРОЈ: 140-501-435/2020-05 ДАТУМ: 06. август 2021. година

Покрајински секретаријат за урбанизам и заштиту животне средине, вршилац дужности помоћника покрајинског секретара Немања Ерцег на основу решења број 140-031-162/2021-02-3 од 10. 06. 2021. године, на основу члана 10. став 2. Закона о заштити од нејонизујућих зрачења ("Службени гласник РС", бр. 36/2009), члана 3. и 4. Правилника о условима које морају да испуњавају правна лица која врше послове испитивања нивоа зрачења извора нејонизујућих зрачења од посебног интереса у животној средини ("Службени гласник РС", бр. 104/2009), члана 24. став 2. Покрајинске скупштинске одлуке о покрајинској управи ("Сл. лист АПВ", бр. 37/2014, 54/2014 - др. одлука, 37/2016, 29/2017, 24/2019 и 66/2020) и члана 136. Закона о општем управном поступку ("Службени гласник РС", бр. 18/2016 и 95/18 - аутентично тумачење), поступајући по захтеву д.о.о. АСТЕЛ ПРОЈЕКТ из Београда, улица Краљице Наталије бр. 38/46, дана 06. августа 2021. године, доноси

РЕШЕЊЕ

О ИЗМЕНИ И ДОПУНИ РЕШЕЊА О ИСПУЊЕНОСТИ УСЛОВА ЗА ВРШЕЊЕ ПОСЛОВА ИСПИТИВАЊА НИВОА ЗРАЧЕЊА ИЗВОРА НЕЈОНИЗУЈУЋИХ ЗРАЧЕЊА ОД ПОСЕБНОГ ИНТЕРЕСА У ЖИВотној СРЕДИНИ НА ТЕРИТОРИЈИ АУТОНОМНЕ ПОКРАЈИНЕ ВОЈВОДИНЕ

- У решењу којим се утврђује да д.о.о. АСТЕЛ ПРОЈЕКТ из Београда, улица Краљице Наталије бр. 38/46, испуњава услове за вршење послова испитивања нивоа зрачења извора нејонизујућих зрачења од посебног интереса у животној средини на територији Аутономне Покрајине Војводине које је издао Покрајински секретаријат за урбанизам и заштиту животне средине број 140-501-435/2020-05 од 24. 04. 2020. године,
 - мења се тачка 1. диспозитива решења, тако да уместо текста „Утврђује се да д.о.о. АСТЕЛ ПРОЈЕКТ из Београда, улица Краљице Наталије бр. 38/46, испуњава услове у погледу кадрова, опреме и простора, као и да примењује методе мерења и прорачуна важећих домаћих и међународних стандарда за вршење послова испитивања нивоа зрачења извора нејонизујућих зрачења од посебног интереса у животној средини на територији Аутономне Покрајине Војводине за високофреквентно подручје“ треба да стоји „Утврђује се да д.о.о. АСТЕЛ ПРОЈЕКТ из Београда, улица Краљице Наталије бр. 38/46, испуњава услове у погледу кадрова, опреме и простора, као и да примењује методе мерења и прорачуна важећих домаћих и међународних стандарда за вршење послова испитивања нивоа зрачења извора нејонизујућих зрачења од посебног интереса у животној средини на територији Аутономне Покрајине Војводине за високофреквентно и нискофреквентно подручје“;
 - мења се тачка 2. алинеја 4, тако да уместо „Милан Митровић, дипл. инж. електротехнике, треба да стоји „Дејан Мрдак, инж. електротехнике за телекомуникације“.
- Ово решење о измени решења о испуњености услова за вршење послова испитивања нивоа зрачења извора нејонизујућих зрачења од посебног интереса у животној средини на територији Аутономне покрајине Војводине важи уз решење број 140-501-435/2020-05 од 24. 04. 2020. године које је донео Покрајински секретаријат за урбанизам и заштиту животне средине.



Образложење

АСТЕЛ ПРОЈЕКТ д.о.о. из Београда, улица Краљице Наталије бр. 38/46, поднео је захтев за измену решења о испуњености услова за вршење послова испитивања нивоа зрачења извора нејонизујућих зрачења од посебног интереса у животној средини на територији АП Војводине број 140-501-435/2020-05 од 24. 04. 2020. године.

Решењем број 140-501-435/2020-05 од 24. 04. 2020. године, утврђено је да д.о.о. АСТЕЛ ПРОЈЕКТ из Београда, улица Краљице Наталије бр. 38/46, испуњава услове за вршење послова испитивања нивоа зрачења извора нејонизујућих зрачења од посебног интереса у животној средини на територији Аутономне Покрајине Војводине за високофреквентно подручје који су прописани чланом 3. и 4. Правилника о условима које морају да испуњавају правна лица која врше послове испитивања нивоа зрачења извора нејонизујућих зрачења од посебног интереса у животној средини ("Службени гласник РС", бр. 104/09).

Увидом у захтев за измену решења и достављену документацију из које се може утврдити да је подносилац захтева проширио акредитацију те је компетентан за обављање послова испитивања високофреквентних и нискофреквентних извора, како је прописано Правилником о условима које морају да испуњавају правна лица која врше послове испитивања нивоа зрачења извора нејонизујућих зрачења од посебног интереса у животној средини ("Службени гласник РС", бр. 104/09), утврђено је да су се стекли услови за измену решења, па је на основу члана 136. Закона о општем управном поступку, одлучено као у диспозитиву овог решења.

Упутство о правном средству: Ово решење је коначно у управном поступку. Против овог решења може се покренути управни спор пред Управним судом у Београду у року од 30 дана од дана његовог уручења. Тужба се Управном суду у Београду предаје непосредно или му се шаље поштом, а може се изјавити и усмено на записник код Управног суда у Београду. На тужбу се плаћа такса у износу од 390,00 динара на жиро-рачун број 840-0000029762845-93.

Такса у износу од 65.490,00 динара наплаћена је сходно тарифном броју 1. Закона о републичким административним таксама («Службени гласник РС», бр. 43/2003, 51/2003 - испр., 61/2005, 101/2005 - др. закон, 5/2009, 54/2009, 50/2011, 70/2011 – усклађени дин. изн., 55/2012 - усклађени дин. изн., 93/2012, 47/2013 - усклађени дин. изн., 65/2013 – др. закон и 57/2014 - усклађени дин. изн., 45/2015 – усклађени дин.изн., 83/2015, 112/2015, 50/2016 – усклађени дин. изн., 61/2017– усклађени дин. изн., 113/2017, 3/2018 – испр., 50/2018 – усклађени дин. изн., 95/2018 и 38/2019 – усклађени дин. изн., 86/2019, 90/2019 – испр., 98/2020 – усклађени дин. изн. и 144/2020).

ВРШИЛАЦ ДУЖНОСТИ ПОМОЋНИКА
ПОКРАЈИНСКОГ СЕКРЕТАРА



Доставити:

1. Наслову
2. Архиви
3. Покрајинској инспекцији за заштиту животној средини



1.3.7 Rešenje o određivanju odgovornog projektanta

Na osnovu Zakona o planiranju i izgradnji ("Službeni glasnik Republike Srbije", broj 72/09, 81/09 – ispr, 64/10 – odluka US, 24/11, 121/12, 42/13 – odluka US, 50/13 – odluka US, 98/13 – odluka US, 132/14, 145/14, 83/18, 31/19, 37/19 – dr. zakon, 9/20, 52/21 i 62/23), donosim:

REŠENJE

O ODREĐIVANJU ODGOVORNOG PROJEKTANTA

za izradu tehničke dokumentacije.

Opšti podaci o tehničkoj dokumentaciji:

<i>Investitor:</i>	A1 Srbija d.o.o. Beograd Milutina Milankovića 1ž, 11070 Beograd
<i>Objekat:</i>	Bazna stanica mobilne telefonije BG0619_02BG_FILMSKI_GRAD
<i>Naziv projekta</i>	Stručna ocena opterećenja životne sredine u lokalnoj zoni bazne stanice mobilne telefonije
<i>Broj projekta:</i>	AL-SO-029/2024

Za ODGOVORNOG PROJEKTANTA određuje se:

- **Milan Mitrović, dipl.inž.el. - (Broj licence 353 O339 15).**

ASTEL PROJEKT DOO:
direktor

Dr Aco Stevanović, dipl.ing el.



1.3.8 Izjava odgovornog projektanta

Izjavljujem da sam se pri izradi tehničke dokumentacije

NAZIV PROJEKTA: **STRUČNA OCENA OPTEREĆENJA ŽIVOTNE SREDINE
U LOKALNOJ ZONI BAZNE STANICE MOBILNE TELEFONIJE
BG0619_02BG_FILMSKI_GRAD**

INVESTITOR: **A1 SRBIJA D.O.O. BEOGRAD
BEOGRAD-NOVI BEOGRAD, MILUTINA MILANKOVIĆA 1Ž**


pridrжавao odredbi definisanih Zakonom o planiranju i izgradnji („Službeni glasnik Republike Srbije“, br. 72/09, 81/09 – ispr, 64/10 – odluka US, 24/11, 121/12, 42/13 – odluka US, 50/13 – odluka US, 98/13 – odluka US, 132/14, 145/14, 83/18, 31/19, 37/19 – dr. zakon, 9/20, 52/21 i 62/23), Zakona o proceni uticaja na životnu sredinu („Službeni glasnik Republike Srbije“, br. 135/04 i 36/09) i Zakona o zaštiti od nejonizujućih zračenja („Službeni glasnik Republike Srbije“, br. 36/09), kao i propisa, standarda, tehničkih normativa i normi kvaliteta čija je primena obavezna pri izradi ove vrste dokumentacije.

Odgovorni projektant
Milan Mitrović, dipl.inž.el.





1.3.9 Licenca odgovornog projektanta



ИНЖЕЊЕРСКА КОМОРА СРБИЈЕ

ЛИЦЕНЦА

ОДГОВОРНОГ ПРОЈЕКТАНТА

На основу Закона о планирању и изградњи и
Статута Инжењерске коморе Србије

УПРАВНИ ОДБОР ИНЖЕЊЕРСКЕ КОМОРЕ СРБИЈЕ
утврђује да је

Милан М. Митровић
дипломирани инжењер електротехнике
ЛИБ 03081075040
одговорни пројектант
телекомуникационих мрежа и система

Број лиценце
353 0339 15



У Београду,
15. октобра 2015. године


ПРЕДСЕДНИК КОМОРЕ

Проф. др Милосав Димљановић
дипл. инж. арх.



1.3.10 Potvrda o važenju licence odgovornog projektanta

Број: 02-12/2023-22949
Београд, 06.10.2023. године




На основу члана 14. Статута Инжењерске коморе Србије ("СГ РС", бр. 36/19), а на лични захтев члана Коморе, Инжењерска комора Србије издаје

ПОТВРДУ

Којом се потврђује да је Милан М. Митровић, дипл. инж. ел.
лиценца број
353 0339 15
Одговорни пројектант телекомуникационих мрежа и система

на дан издавања ове потврде члан Инжењерске коморе Србије, да је измирио обавезу плаћања чланарине Комори за текућу годину, односно до 15.10.2024. године, као и да му није изречена мера пред Судом части Инжењерске коморе Србије



Председница Инжењерске коморе Србије
Марица М.
Марица Мијајлевић, дипл. инж. арх.



1.4 PROJEKTI ZADATAK

za izradu

**STRUČNE OCENE OPTEREĆENJA ŽIVOTNE SREDINE
U LOKALNOJ ZONI RADIO BAZNE STANICE MOBILNE TELEFONIJE
BG0619_02BG_FILMSKI_GRAD**

Investitor:

**A1 SRBIJA D.O.O. BEOGRAD
BEOGRAD-NOVI BEOGRAD, MILUTINA MILANKOVIĆA 1Ž**

Naziv projekta:

**STRUČNA OCENA OPTEREĆENJA ŽIVOTNE SREDINE
U LOKALNOJ ZONI BAZNE STANICE MOBILNE TELEFONIJE
BG0619_02BG_FILMSKI_GRAD**

1. Osnovni podaci o Investitoru:

Investitor	A1 Srbija d.o.o. Beograd Milutina Milankovića 1ž, 11070 Beograd
Šifra delatnosti	6110
PIB	104704549
Matični broj	20220023
Kontakt osoba	Ranko Drobnjak Senior EMF Environmental Expert M: +381 60 0004606 @ R.Drobnjak@A1.rs

2. Osnovni zahtevi

U okviru ove dokumentacije potrebno **je izraditi stručnu ocenu** opterećenja životne sredine u lokalnoj zoni radio bazne stanice mobilne telefonije na lokaciji **BG0619_02BG_FILMSKI_GRAD**. Ova Stručna ocena treba da predstavlja sastavni deo dokumentacije koja se prilaže uz Zahtev za odlučivanje o potrebi procene uticaja na životnu sredinu, kao dokaz da novi ili izmenjeni izvor na lokaciji svojim radom neće dovesti do izlaganja ljudi elektromagnetnom zračenju preko definisanih granica.

Stručna ocena treba da sadrži:

- 1) podatke o nosiocu projekta;
- 2) opis lokacije na kojoj se planira realizacija projekta;
- 3) Tehničko rešenje;
- 4) Prikaz postojećeg opterećenja na predmetnoj lokaciji;
- 5) Proračun nivoa elektromagnetne emisije;
- 6) Zaključak;
- 7) Mere zaštite i Zakonsku regulativu.



3. Zakonska regulativa

Stručnu ocenu opterećenja životne sredine u lokalnoj zoni radio bazne stanice mobilne telefonije na lokaciji **BG0619_02 BG_FILMSKI_GRAD**, potrebno je realizovati u skladu sa važećim propisima, pre svega u skladu sa:

- Zakonom o zaštiti životne sredine (Sl. glasnik RS, br. 135/04, 36/09, 36/09 – dr. zakon, 72/09 – dr. zakon, 43/01 – odluka US, 14/16, 76/18, 95/18 – dr. zakon i 95/18 – dr. zakon);
- Zakonom o proceni uticaja na životnu sredinu (Sl. glasnik RS, br. 135/04 i 36/09);
- Zakonom o strateškoj proceni uticaja na životnu sredinu (Sl. glasnik RS, br. 135/04 i 88/10);
- Zakonom o integrisanom sprečavanju i kontroli zagađivanja životne sredine (Sl. glasnik RS, br. 135/04, 25/15 i 109/21);
- Zakonom o bezbednosti i zdravlju na radu („Službeni glasnik RS“, br. 35/23);
- Zakonom o planiranju i izgradnji („Službeni glasnik RS“, broj 72/09, 81/09 – ispr, 64/10 – odluka US, 24/11, 121/12, 42/13 – odluka US, 50/13 – odluka US, 98/13 – odluka US, 132/14, 145/14, 83/18, 31/19, 37/19 – dr. zakon, 9/20, 52/21 i 62/23);
- Zakonom o elektronskim komunikacijama („Službeni glasnik RS“, br. 35/23);
- Zakonom o elektronskim komunikacijama („Službeni glasnik RS“, br. 44/10, 60/13 – odluka US, 62/14, 95/18 – dr. zakon i 35/23 – dr. zakon);
- Zakonom o zaštiti od nejonizujućih zračenja („Službeni glasnik RS“, br. 36/09);
- drugim podzakonskim aktima i propisima iz oblasti telekomunikacija.



2 PODACI O LOKACIJI

2.1 LOKACIJA IZVORA

U okviru ove tehničke dokumentacije analizirani izvor elektromagnetnog zračenja je radio-bazna stanica namenjena za ostvarivanje servisa posredstvom LTE800 / GSM900 / LTE1800 / LTE2100 sistema javne mobilne telefonije, operatora A1.

U narednoj tabeli date su osnovne lokacijske informacije ispitivanog izvora.

Tabela 2.1 Polazni parametri radio-bazne stanice RBS

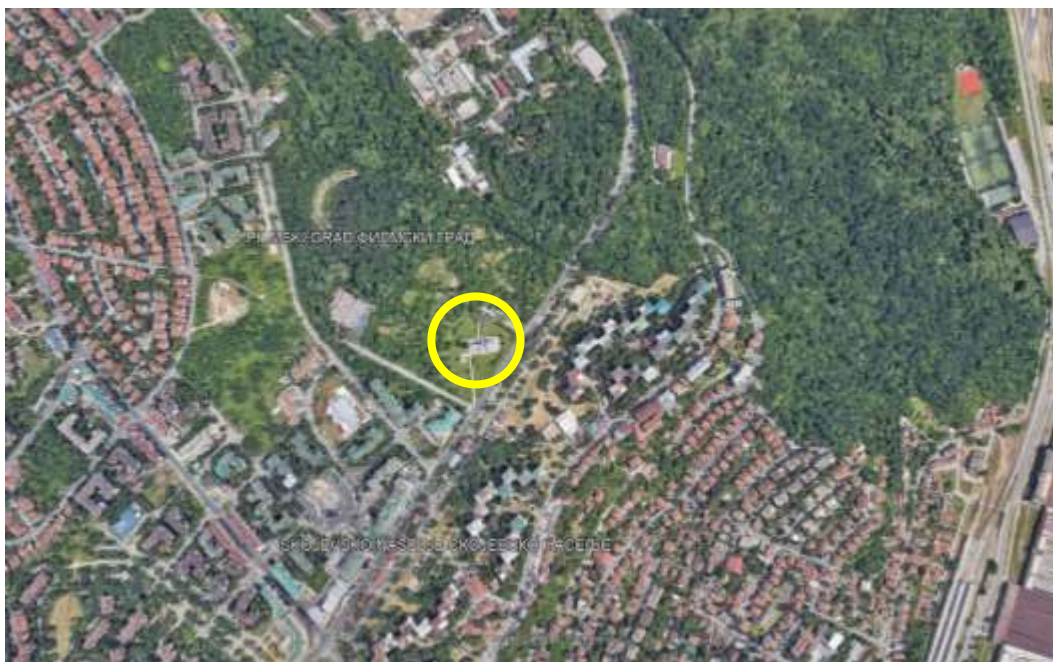
Operator	A1	
Sistem	LTE800 / GSM900 / LTE1800 / LTE2100	
Naziv izvora BS	BG0619_02 BG_FILMSKI_GRAD	
Kod bazne stanice	BG0619_02	
Kat. Pacela, Kat. Opština	KP 1982/2, Čukarica, grad Beograd	
Adresa	Kneza Višeslava 116, Beograd	
Geografske koordinate lokacije (WGS - 84)	44°45'5.67"N	20°26'1.25"E
Nadmorska visina terena	196 m	

2.1.1 Prikaz geografskog položaja emisione lokacije

Na sledećim slikama su dati prikazi geografskog položaja emisione lokacije, pri čemu su kao podloge korišćeni satelitski snimci i karta izvorne razmere 1:50000.



Slika 2.1 Geografski prikaz emisione lokacije (karta izvorne razmere 1:50000)



Slika 2.2 Geografski prikaz emisione lokacije (satelitski snimak 1)



Slika 2.3 Geografski prikaz emisione lokacije (satelitski snimak 2)

2.2 PRISTUP LOKACIJI I SITUACIJA OBJEKTA

Lokacija planirane radio bazne stanice BG0619_02 BG_FILMSKI_GRAD, operatora A1 Srbija, je na zvoniku Srpskog pravoslavnog hrama Svetog Luke u Beogradu, na adresi Kneza Višeslava 116, Beograd, odnosno KP 1982/2, KO ČUKARICA.



Slika 2.4 Prikaz objekta na kom se planira montaža nove A1 Srbija bazne stanice

2.3 PRIKAZ STANJA ŽIVOTNE SREDINE NA LOKACIJI I BLIŽOJ OKOLINI

Radio bazna stanica BG0619_02 BG_FILMSKI_GRAD, operatora A1, planira se na zvoniku Srpskog pravoslavnog hrama Svetog Luke, na adresi Kneza Višeslava 116, Beograd. Montaža antenskih nosača bazne stanice planira se zvoniku hrama.

U Izveštaju o frekvencijski selektivnom ispitivanju nivoa izlaganja ljudi visokofrekventnim elektromagnetnim poljima br. AL-EMF-021-2024, izrađenom od strane Astel Laboratorije, utvrđeno je sledeće:

- U neposrednoj blizini predmetne lokacije nalaze se stambeni objekti, poslovni objekti i zelene površine. Najbliži stambeni objekat nalazi se na udaljenosti od oko 107m jugozapadno od buduće bazne stanice, u pravcu sektora 3.
- Pregledom podataka u bazi RATEL-a i proverom na terenu, nisu uočene druge bazne stanice u krugu od 150m od predmetne lokacije..

2.4 DIJAGRAM ZRAČENJA PREDMETNE BAZNE STANICE

Na narednom snimku dat je prikaz lokacije bazne stanice sa prikazom pravaca zračenja antena. Ucrteni crveni krugovi su poluprečnika 50 i 100 m, sa centrom u poziciji gde se planira smeštanje oprema predmetne bazne stanice.



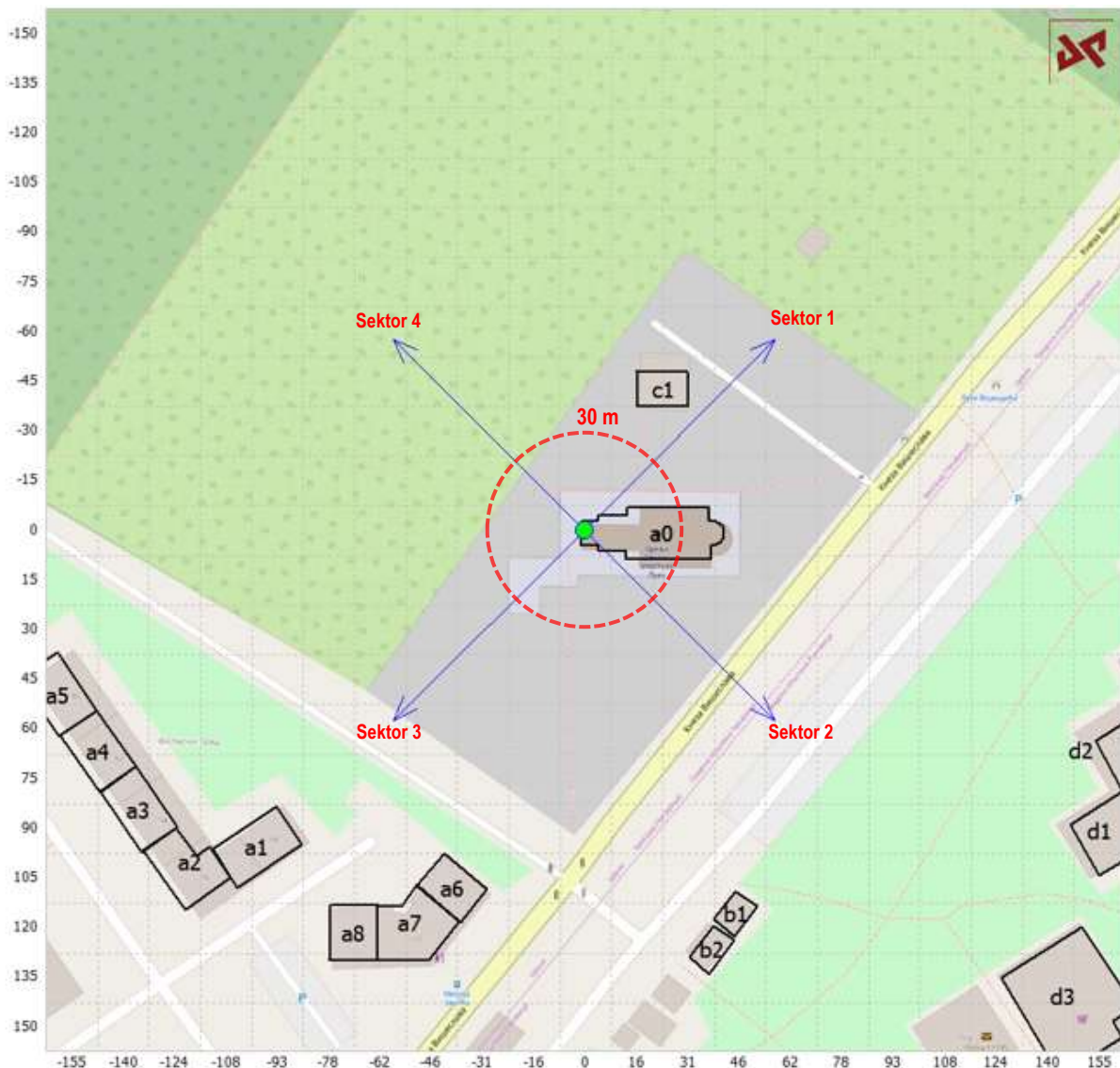
Slika 2.5 Pravci zračenja antenskih sistema predmetne bazne stanice

2.5 OBJEKTI U OKRUŽENJU LOKACIJE PREDMETNE BAZNE STANICE

Pri proračunima nivoa elektromagnetnog polja u analizu se uzimaju objekti u okruženju izvora, u ovom slučaju u okolini lokacije buduće bazne stanice. U zavisnosti od konkretne situacije, osim objekata u bližoj zoni bazne stanice posmatraju se i objekti u pravcima zračenja pojedinih sektora bazne stanice.

Uzimajući u obzir parametre antenskog sistema (azimut, visinu, tip antene, električni i mehanički tilt) napravljena je analiza koje od objekata je potrebno uzeti u obzir pri proračunima nivoa polja. U analizu su uzeti objekti u prečniku od 300 m od lokacije bazne stanice, naročito višespratni objekti i oni u pravcima zračenja antena.

Prostorni raspored objekata u širem okruženju predmetne lokacije radio bazne stanice dat je na narednoj slici. Objekti su označeni slovom i brojem. Označeni su i sektori i zona od 30 m od antena.



Slika 2.6 Prikaz pravaca zračenja antena bazne stanice i pozicije okolnih objekata



U narednoj tabeli navedeni su objekti koji će biti predmet proračuna. Svaki objekat je definisan: oznakom, visinom¹, spratnošću, spratnom visinom, adresom² i namenom ili tipom objekta.

Tabela 2.2 Spisak objekata za koje će biti urađen proračun nivoa EMP

Oznaka objekta	Visina objekta [m]	Spratnost	Adresa objekta	Namena/tip objekta
a0	12.0	Zvonik	Kneza Višeslava 116	poslovni - Crkva Svetog Luke
a1	20.0	VP + 5	Miloja Zakića 98	stambeni
a2	20.0	VP + 5	Miloja Zakića 96	stambeni
a3	20.0	VP + 5	Miloja Zakića 94	stambeni
a4	20.0	VP + 5	Miloja Zakića 92	stambeni
a5	20.0	VP + 5	Miloja Zakića 90	stambeni
a6	13.0	VP + 3	Kneza Višeslava 118	stambeni
a7	13.0	VP + 3	Kneza Višeslava 120	stambeni
a8	13.0	VP + 3	Kneza Višeslava 122	stambeni
b1	6.0	P+1	Kneza Višeslava 29a	poslovni
b2	6.0	P+1	Kneza Višeslava 29b	poslovni
c1	4.0	P	Kneza Višeslava 116	poslovni
d1	27.0	P+8	Luke Vojvodića 55	stambeni
d2	30.0	P+9	Luke Vojvodića 57	stambeni
d3	3.0	P	Luke Vojvodića 55d	poslovni

¹ Pod visinom objekta u daljem razmatranju i proračunima smatra se maksimalna visina dela objekta namenjenog za boravak ljudi, odnosno maksimalna visina dela objekta koja jeste ili može biti prostor u kome žive i borave ljudi uz napomenu da se spratna visina razlikuje u pojedinim objektima.

² Adrese su preuzete sa portala geosrbija.rs.



3 TEHNIČKO REŠENJE BS NA PREDMETNOJ LOKACIJI



3.1 UVOD

Na osnovu obilaska lokacije i uvida u projektnu dokumentaciju navedenu u literaturi, utvrđeno je planirano tehničko stanje na lokaciji BS BG0619_02BG_FILMSKI_GRAD.

Buduća bazna stanica će se nalaziti na zvoniku Srpskog pravoslavnog hrama Svetog Luke u Beogradu.

Na lokaciji, na zvoniku hrama, planirana je montaža sledeće opreme:

- ZTE kabinet, u kome se nalaze baterije, ispravljači, DC distribucija i oprema za prenos,
- *AirScale* sistemski modul + ABIO i ABIA,
- radio moduli na antenskim nosačima iza antena za GSM900, LTE800, LTE1800 i LTE2100.
- elektro orman +PP-O.

U Prilogu ove Stručne ocene data je planirana dispozicija opreme.

Na objektu će se montirati četiri panel antene operatora A1, raspoređene u četiri sektora na zvoniku hrama respektivno 45°/135°/225°/315°.

Detaljni tehnički podaci o tipovima antena, azimutima, visinama, dobicima, električnim i mehaničkim tiltovima, konfiguraciji, snagama predajnika i efektivno izračenim snagama data je po tehnologijama tabelarno u nastavku dokumentacije, Poglavlje 3.3 Tehnički parametri rada bazne stanice.

Planirana konfiguracija primopredajnika iznosi:

- 2+2+2+2 za GSM900 i
- 1+1+1+1 za sve ostale sisteme na lokaciji.

Prema Planovima raspodele frekvencija i na osnovu izdatih licenci, a u skladu sa pravilnicima navedenim u glavi 8, u narednoj tabeli dat je pregled frekvencijskih opsega operatora A1 za odgovarajuće sisteme.

Tabela 3.1 Frekvencijski opsezi operatora A1

Sistem	Uplink (MHz)	Downlink (MHz)
GSM900	890.1 – 894.3	935.1 – 939.3
DCS/LTE1800 ³	1750 – 1780	1845 – 1875
UMTS2100/LTE2100	1950 – 1965	2140 – 2155
LTE800	852 – 862	811 – 821

Prilikom proračuna jačine električnog polja u obzir će biti uzeta navedena planirana konfiguracija bazne stanice. Treba napomenuti da su samo kontrolni kanali stalno aktivni, dok se saobraćajni kanali aktiviraju samo u slučajevima kada se za tim ukaže potreba (tzv. „emitovanje sa prekidima“). Na ovaj način, značajno se smanjuje nivo neželjene elektromagnetne emisije u trenucima kada bazna stanica ne radi maksimalnim kapacitetom.

³ Tehnologija LTE1800 operatora A1 koristi maksimalni opseg od 30 MHz za dva frekvencijska nosioca. S obzirom da može raditi sa različitim parametrima na svakom od kanala, ovaj sistem je prilikom proračuna modelovan kao dva zasebna sistema:

1. **LTE1800 I** – nosilac širine kanala 10 MHz (uplink 1750 – 1760 MHz, downlink 1845 – 1855 MHz) i
2. **LTE1800 II** – nosilac širine kanala 20 MHz (uplink 1760 – 1780 MHz, downlink 1855 – 1875 MHz).

3.2 TEHNIČKE KARAKTERISTIKE OPREME

Na lokaciji će biti instalirana oprema proizvođača *Nokia*. Sistemski modul *AirScale* je montiran u FCOB kabinetu, dok su radio moduli AHEGC i AHPMDA montirani u blizini antena, antenskim nosačima. Pregled navedene opreme i njenih tehničkih karakteristika dat je u nastavku.

3.2.1 AirScale sistemski modul

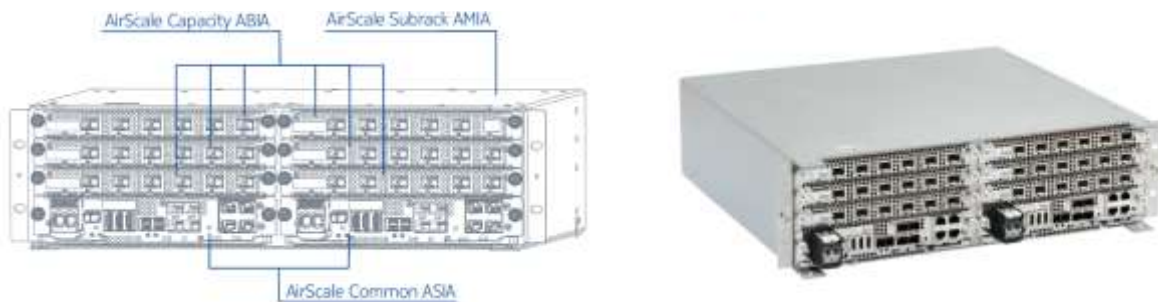
Nokia AirScale sistemski modul kompatibilan je sa *OBSAI/CPRI* i ima sve neophodne kontrolne funkcije i funkcije obrade u osnovnom opsegu za podržane radio pristupne tehnologije. Osnovne funkcije su:

- Procesiranje signala u osnovnom opsegu i decentralizovana kontrola,
- Kontrola prenosa, integrisani Ethernet portovi, IPv4/IPv6 i IPSec prenos,
- BTS sat (*clock*), generisanje i distribucija takta,
- Kontrola funkcionisanja i održavanje bazne stanice,
- Centralna kontrola radio interfejsa.

Nokia AirScale sistemski indoor modul sastoji se od jedne ili dve *ASIA* jedinice i do šest *ABIA* jedinica u jednom sub reku (okviru) *AMIA*.

ASIA jedinica sadrži elemente vezane za kontrolu i ethernet interfejsa i procesiranje ethernet saobraćaja. *ABIA* predstavlja jedinicu obrade signala u osnovnom opsegu i ili uvodi još neku radio pristupnu tehnologiju u sistem.

Nokia AirScale sistemski modul sa dva modula *ASIA* i šest jedinica za proširenje kapaciteta (min 1) u jednom 3U okviru prikazan je na narednoj slici.



Slika 3.1 Izgled AirScale sistemskog modula (*ASIA+ABIA+AMIA*) maksimalna konfiguracija za unutrašnju montažu

Tabela 3.2 Osnovne karakteristike *AirScale* sistemskog modula

Tehničke karakteristike <i>AirScale</i>	
Radna temperatura	-5°C do +55°C
Instalaciona temperatura	-20°C do +60°C
Napon napajanja	-40.5 V DC- -57V DC
Dimenzije AMIA	447x400x128.5mm

Tabela 3.3 Potrošnja karakteristike AirScale sistemskog modula

Potrošnja	Tipična potrošnja 25°C	Maksimalna potrošnja 55°C
ASIA	75 W	129 W
ABIA	105 W	158 W
ABIA ½ kapaciteta	70 W	108 W
AMIA	10 W	40 W
Minimalna konfiguracija	190 W	327 W
Puna konfiguracija	790 W	1248 W

Instalacija sistemskog modula

Slično kao i kod drugih Nokia modula, i *AirScale* modul nudi više opcija kada je u pitanju montaža kao na primer: naslagani jedan na drugi bez kabineta ili rekova, montaža u rek ili kabinet ili montaža na zid.

Za spoljašnju montažu može se koristiti jedna od opcija instalacije u visokokvalitetno spoljno kućište:

- AMOC - spoljni sub rek sa podrškom za srednji kapacitet,
- AMOB - spoljni sub rek sa podrškom za visoki kapacitet,
- AMOD - spoljni sub rek sa podrškom za vrlo visoki kapacitet,
- FCOB - kabinet za spoljnu montažu sa podrškom za visoki kapacitet.

Na predmetnoj lokaciji, *AirScale* modul je montiran u FCOB kabinet.

FCOB je aluminijumsko kućište IP55 nivoa za smeštaj IP20 opreme u njega. Moguće ga je montirati horizontalno/vertikalno, na zid/pod/cev ili u stek. Izgled kućišta dat je na narednoj slici sa prikazom nekoliko opcija montaže istog.



Slika 3.2 FCOB kućište i njegova montaža

3.2.2 Nokia AirScale radio moduli

Nokia AirScale radio moduli kompatibilni su sa AirScale sistemskim modulom, kao i sa starijim Nokia Flexi sistemskim modulima FSMF ili FSIH.

U ovom poglavlju opisani su radio moduli tipa AHPMDA / AHPMDB i AHEGB / AHEGC. Ovi radio moduli montiraju se horizontalno / vertikalno na zid ili cev

Tabela 3.4 Osnovne karakteristike i izgled AHPMDA radio modula

Karakteristike AHPMDA radio modula		
Frekvencijski opsezi	B28 (758 – 788 MHz Tx, 703 – 733 MHz Rx) B20 (791 – 821 MHz Tx, 832 – 862 MHz Rx) B8 (925 – 960 MHz Tx, 880 – 915 MHz Rx)	
Broj Tx/Rx	2T2R	
Izlazna snaga	2 x 2 x 60 W (do 1 x 2 x 120 W u single band modu)	
QAM modulacija	256 QAM (DL), 64 QAM (UL)	
Dimenzije (V x Š x D)	512 x 308 x 110 mm 652 x 321 x 142 mm sa ramom za montažu	
Masa	24 kg	
Radna temperatura	-40°C do +55°C (outdoor) -40°C do +45°C (indoor)	
Nominalni ulazni napon	-40.5 V DC do -57.0 V DC	

Tabela 3.5 Osnovne karakteristike i izgled AHEGB radio modula

Karakteristike AHEGB radio modula		
Frekvencijski opsezi	B3 (1805 – 1880 MHz Tx, 1710 – 1875 MHz Rx) B1 (2110 – 2170 MHz Tx, 1920 – 1980 MHz Rx)	
Broj Tx/Rx	4T4R	
Izlazna snaga	2 x 4 x 40 W	
QAM modulacija	256 QAM (DL), 64 QAM (UL)	
Dimenzije (V x Š x D)	560 x 308 x 149 mm 675 x 327 x 165 mm sa ramom za montažu	
Masa	30 kg	
Radna temperatura	-40°C do +55°C (outdoor) -40°C do +45°C (indoor)	
Nominalni ulazni napon	-40.5 V DC do -57.0 V DC	

3.2.3 Napojno-baterijski kabinet

Za napajanje uređaja na lokaciji montiran je kabineta proizvođača Eltek, u kome se nalaze ispravljači, baterije, DC distribucija, kao i slobodan prostor za smeštaj dodatne opreme po potrebi. Izgled kabineta i ispravljačke jedinice dat je na narednoj slici.



Slika 3.3 Eltek kabinet

Osnovne karakteristike Eltek kabineta dati su u narednoj tabeli.

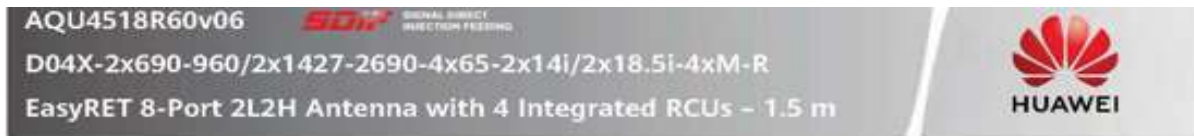
Tabela 3.6 Osnovne karakteristike ELTEK-a

Tehničke karakteristike Eltek kabineta	
Dimenzije	705x831x2068mm
Težina	105kg
Prostor za smeštaj opreme	39U
Stalac za baterije	2 kom + 2 opciono
Održavanje temperature	Ventilator i filter (1700W ili 2000W)
Grejač	Opciono, max 2kom
Ispravljači	
DC izlaz	-48V DC
Broj faza na ulazu	1x230VAC ili 3x230VAC ili 3x230/400VAC
Prečnik priključnog kabla	max 10mm ²
Radna temperatura	-40°C do +45°C
Broj osigurača na distribuciji	maks 20x18mm



3.2.4 Antene

Na lokaciji bazne stanice za realizaciju antenskog sistema planira se antena AQU4518R60v06 proizvođača *Huawei*, za sve sisteme na lokaciji. U nastavku je dat izvod iz kataloga predmetne antene.



Antenna Specifications

Electrical Properties										
Frequency range (MHz)	2 x (690-960) (Lr1/Rr2)				2 x (1427-2690) (Ly1/Ry2)					
	690-803	790-862	824-894	880-960	1427-1518	1695-1990	1920-2200	2200-2490	2490-2690	
Polarization	+45°, -45°				+45°, -45°					
Electrical downtilt (°)	2-14, continuously adjustable, each band separately				2-12, continuously adjustable, each band separately					
Gain (dBi)	At mid tilt	13.1	13.4	13.6	13.8	15.8	17.3	17.8	18.2	18.5
	Over all tilts	13.0±0.6	13.3±0.5	13.5±0.5	13.7±0.5	15.8±0.9	17.2±0.7	17.7±0.7	18.0±0.5	18.4±0.5
Side lobe suppression for first side lobe above main beam (dB)	> 15	> 16	> 16	> 15	> 15	> 16	> 16	> 16	> 16	> 16
Horizontal 3 dB beam width (°)	72±7	66±6	64±6	61±6	70±7	63±7	61±6	60±6	58±6	58±6
Vertical 3 dB beam width (°)	15.1±0.9	13.8±0.7	13.3±0.5	12.4±0.5	8.9±0.8	7.3±0.8	6.7±0.7	6.0±0.6	5.1±0.6	5.1±0.6
VSWR	< 1.5				< 1.5	< 1.5				
Cross polar isolation (dB)	≥ 25				≥ 25	≥ 25				
Interband isolation (dB)	≥ 25				≥ 28	≥ 28				
Front to back ratio, ±30° (dB)	> 20	> 20	> 21	> 21	> 26	> 28	> 28	> 27	> 28	> 28
Cross polar ratio, 0° (dB)	> 18	> 18	> 18	> 18	> 18	> 18	> 18	> 18	> 18	> 18
Efficiency (dB)	-1.34				-0.75±0.3	-0.85±0.3	-0.9±0.3	-0.95±0.3	-0.95±0.3	-0.95±0.3
Efficiency average (%)	74				84	82	81	80	80	80
Max. effective power per port (W)	300 (at 50°C ambient temperature)				250 (at 50°C ambient temperature)					
Max. effective power whole antenna (W)	1200 (at 50°C ambient temperature)									
Intermodulation IM3 (dBc)	≤ -153 (2 x 43 dBm carrier)									
Impedance (Ω)	50									
Grounding:	DC grounding									

Mechanical Properties	
Antenna dimensions (H x W x D) (mm)	1509 x 369 x 226
Packing dimensions (H x W x D) (mm)	1740 x 455 x 270
Antenna weight (kg)	25.8
Antenna packing weight (kg)	36.5 (including clamps)
Radome material	Fiberglass
Radome colour	Light grey
Operational temperature (°C)	-40 to +65
Wind load (N)	Frontal: 295 (at 150 km/h) Lateral: 345 (at 150 km/h) Maximum: 535 (at 150 km/h)
Max. operational wind speed (km/h)	200
Survival wind speed (km/h)	250
Connector	8 x 4.3-10 Female
Connector position	Bottom



Accessories

Item	Model	Description	Weight	Units per antenna
Clamp kit-D	ASMC00015	2 clamps, mast diameter: 50-115 mm	4.2 kg	1
Downtilt kit-D	ASMDT0D01	Mechanical downtilt: 0-16°	2.1 kg	1 (Separate packing)



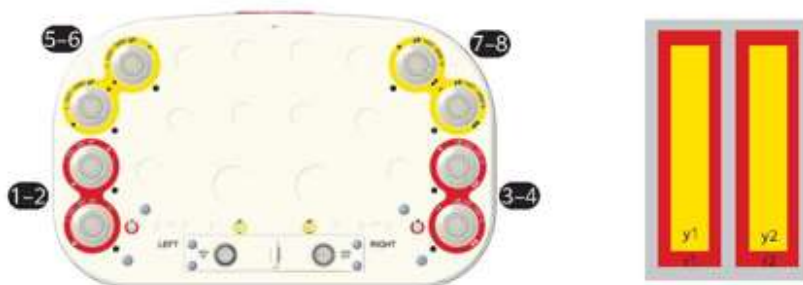
AQU4518R60v06 **SDP** SIGNAL DIRECT REJECTION FEEDING
D04X-2x690-960/2x1427-2690-4x65-2x14i/2x18.5i-4xM-R
EasyRET 8-Port 2L2H Antenna with 4 Integrated RCUs - 1.5 m



Antenna Information Management Module (AIMM) Specifications

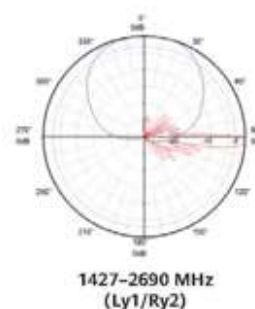
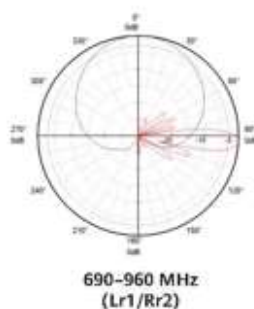
Properties								
RET type	Integrated RET							
RET protocols*	AISG 2.0/3GPP							
Input voltage range (V)	10-30 DC							
Power consumption (W)	< 0.5 (when the motor does not work, 12 V) < 5 (when the motor is working, 12 V) < 10 (when the motor is starting up or shutting down, 12 V)							
Adjustment time (full range) (s)	Typ. 40 (typically, depending on antenna type)							
RET connector	2 x 8 pin connector according to IEC 60130-9 Daisy chain in: Male/Daisy chain out: Female							
Pin assignment according AISG	1	2	3	4	5	6	7	8
	DC	Not used	RS-485B	Not used	RS-485A	DC	DC return	Not used
Lightning protection (kA)	2.5 (10/350 μ s) 10 (8/20 μ s)							

Port and Array Layout



Port	Array	Freq(MHz)	RET S/N
1-2	Lr1	690-960	HWxxxx.....Lr1
3-4	Rr2	690-960	HWxxxx.....Rr2
5-6	Ly1	1427-2690	HWxxxx.....Ly1
7-8	Ry2	1427-2690	HWxxxx.....Ry2

Pattern Sample for Reference





3.3 TEHNIČKI PARAMETRI RADA BAZNE STANICE

U narednim tabelama dati su tehnički parametri bazne stanice **BG0619_02BG_FILMSKI_GRAD**. Na lokaciji je planirana aktivacija sledećih tehnologija: LTE800, GSM900, LTE1800 i LTE2100. Na kraju tabele nalaze se i maksimalne izračene snage (max ERP) po sektorima za odgovarajuće sisteme/tehnologije.

Napomena: Tehnologija LTE1800 operatora A1 koristi maksimalni opseg od 30 MHz za dva frekvencijska nosioca. S obzirom da može raditi sa različitim parametrima na svakom od kanala, ovaj sistem je prilikom proračuna modelovan kao **dva zasebna sistema**:

LTE1800 I – nosilac širine kanala 10 MHz (uplink 1750 – 1760 MHz, downlink 1845 – 1855 MHz) i

LTE1800 II – nosilac širine kanala 20 MHz (uplink 1760 – 1780 MHz, downlink 1855 – 1875 MHz).

Tabela 3.7 Tehnički parametri bazne stanice **LTE800**

RBS	Tip RBS	Model RBS	Sektor	Snaga RBS		Tip antene	Azimut (°)	Dobitak antene (dBi)	Visina antene (m)
				(dBm)	(W)				
BG0619_02	Outdoor	Nokia	BG0619_02/800L1	43		AQU4518R60v06	45	13.4	25.6
			BG0619_02/800L2	43		AQU4518R60v06	135	13.4	25.6
			BG0619_02/800L3	43		AQU4518R60v06	225	13.4	25.6
			BG0619_02/800L4	43		AQU4518R60v06	315	13.4	25.6
Downtilt (°)		Tip kabla	Dužina kabla (m)	Gubici na kablu i konektorima i rez. slabljenje ⁴	ERP po kanalu		Broj kanala	ERP po sektoru (W)	
meh	el				(dBm)	(W)			
0	8	Opt+1/2"	3	0.6	53.7	234.4	1	234	
0	9	Opt+1/2"	3	0.6	53.7	234.4	1	234	
0	9	Opt+1/2"	3	0.6	53.7	234.4	1	234	
0	8	Opt+1/2"	3	0.6	53.7	234.4	1	234	

Tabela 3.8 Tehnički parametri bazne stanice **GSM900**

RBS	Tip RBS	Model RBS	Sektor	Snaga RBS		Tip antene	Azimut (°)	Dobitak antene (dBi)	Visina antene (m)
				(dBm)	(W)				
BG0619_02	Outdoor	Nokia	BG0619_02/4	43	20	AQU4518R60v06	45	13.8	25.6
			BG0619_02/4b	43	20	AQU4518R60v06	135	13.8	25.6
			BG0619_02/4c	43	20	AQU4518R60v06	225	13.8	25.6
			BG0619_02/4d	43	20	AQU4518R60v06	315	13.8	25.6
Downtilt (°)		Tip kabla	Dužina kabla (m)	Gubici na kablu i konektorima i rez. slabljenje	ERP po kanalu		Broj kanala	ERP po sektoru (W)	
meh	el				(dBm)	(W)			
0	8	Opt+1/2"	3	0.6	54.1	257	2	514	
0	9	Opt+1/2"	3	0.6	54.1	257	2	514	
0	9	Opt+1/2"	3	0.6	54.1	257	2	514	
0	8	Opt+1/2"	3	0.6	54.1	257	2	514	

⁴ Uračunato rezervno slabljenje iznosi 0.3 dB.

Tabela 3.9 Tehnički parametri bazne stanice **LTE1800 I**

RBS	Tip RBS	Model RBS	Sektor	Snaga RBS	Tip antene	Azimut (°)	Dobitak antene (dBi)	Visina antene (m)
				(dBm)				
BG0619_02	Outdoor	Nokia	BG0619_02/XL1	43	AQU4518R60v06	45	17.3	25.6
			BG0619_02/XL2	43	AQU4518R60v06	135	17.3	25.6
			BG0619_02/XL3	43	AQU4518R60v06	225	17.3	25.6
			BG0619_02/XL4	43	AQU4518R60v06	315	17.3	25.6
Downtilt (°)		Tip kabla	Dužina kabla (m)	Gubici na kablju i konektorima i rez. slabljenje	ERP po kanalu		Broj kanala	ERP po sektoru (W)
meh	el				(dBm)	(W)		
0	5	Opt+1/2"	3	0.8	57.4	549.5	1	550
0	6	Opt+1/2"	3	0.8	57.4	549.5	1	550
0	6	Opt+1/2"	3	0.8	57.4	549.5	1	550
0	5	Opt+1/2"	3	0.8	57.4	549.5	1	550

Tabela 3.10 Tehnički parametri bazne stanice **LTE1800 II**

RBS	Tip RBS	Model RBS	Sektor	Snaga RBS	Tip antene	Azimut (°)	Dobitak antene (dBi)	Visina antene (m)
				(dBm)				
BG0619_02	Outdoor	Nokia	BG0619_02/L1	43	AQU4518R60v06	45	17.3	25.6
			BG0619_02/L2	43	AQU4518R60v06	135	17.3	25.6
			BG0619_02/L3	43	AQU4518R60v06	225	17.3	25.6
			BG0619_02/L4	43	AQU4518R60v06	315	17.3	25.6
Downtilt (°)		Tip kabla	Dužina kabla (m)	Gubici na kablju i konektorima i rez. slabljenje	ERP po kanalu		Broj kanala	ERP po sektoru (W)
meh	el				(dBm)	(W)		
0	5	Opt+1/2"	3	0.8	57.4	549.5	1	550
0	6	Opt+1/2"	3	0.8	57.4	549.5	1	550
0	6	Opt+1/2"	3	0.8	57.4	549.5	1	550
0	5	Opt+1/2"	3	0.8	57.4	549.5	1	550

Tabela 3.11 Tehnički parametri bazne stanice **LTE2100**

RBS	Tip RBS	Model RBS	Sektor	Snaga RBS	Tip antene	Azimut (°)	Dobitak antene (dBi)	Visina antene (m)
				(dB)				
BG0619_02	Outdoor	Nokia	BG0619_02/YL1	43	AQU4518R60v06	45	17.8	25.6
			BG0619_02/YL2	43	AQU4518R60v06	135	17.8	25.6
			BG0619_02/YL3	43	AQU4518R60v06	225	17.8	25.6
			BG0619_02/YL4	43	AQU4518R60v06	315	17.8	25.6
Downtilt (°)		Tip kabla	Dužina kabla (m)	Gubici na kablju i konektorima i rez. slabljenje	ERP po kanalu		Broj kanala	ERP po sektoru (W)
meh	el				(dBm)	(W)		
0	5	Opt+1/2"	3	0.8	57.9	616.6	1	617
0	6	Opt+1/2"	3	0.8	57.9	616.6	1	617
0	6	Opt+1/2"	3	0.8	57.9	616.6	1	617
0	5	Opt+1/2"	3	0.8	57.9	616.6	1	617



3.4 GRAFIČKI PRIKAZ DISPOZICIJE OPREME NA LOKACIJI

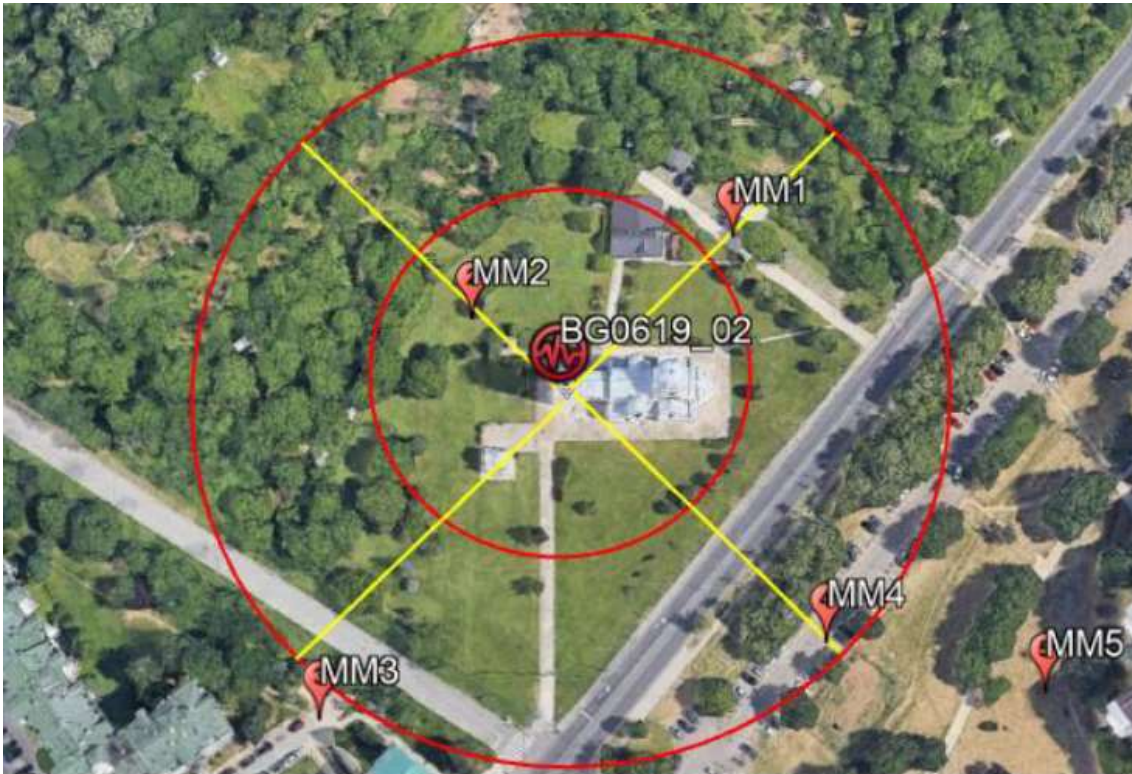
Detaljniji prikaz pozicije opreme na objektu dat je u Prilogu Stručne ocene. Raspored opreme je urađen u sklopu Izvedenog stanja za buduću baznu stanicu BG0619_02BG_FILMSKI_GRAD.



4 POSTOJEĆE OPTEREĆENJE ŽIVOTNE SREDINE

Na osnovu ispitivanja nivoa elektromagnetnog polja izvršenog 20.02.2024, dokumentovanog u Izveštaju o frekvencijski selektivnom ispitivanju nivoa izlaganja ljudi visokofrekventnim elektromagnetnim poljima, oznake AL-EMF-021-2024 koji se nalazi u prilogu ove Stručne ocene, utvrđene su vrednosti jačine električnog polja, koje potiču od postojećeg radio opterećenja u okolini buduće bazne stanice BG0619_02BG_FILMSKI_GRAD.

Na narednoj slici dat je prikaz mernih tačaka u kojim su vršena merenja u zoni oko lokacije buduće bazne stanice BG0619_02BG_FILMSKI_GRAD.



Slika 4.1 Prikaz pozicije mernih mesta u kojima su izvršena merenja nivoa EMP (crveni krugovi poluprečnika 50 i 100 m)

Predmet ispitivanja bio je intenzitet elektromagnetnog polja visokih frekvencija u opsegu rada merne sonde (od 27MHz do 3GHz), kao i detaljnije merenje na kanalima rada određenih radio tehnologija mobilnih operatora. U nastavku je data tabela sa pregledom izmerenih nivoa ukupnog električnog polja po mernim tačkama koje potiče od svih izvora nejonizujućeg zračenja u opsegu frekvencija 27MHz – 3GHz.

Tabela 4.1 Izmereni nivoi električnog polja i izloženost svih okolnih izvora u opsegu 27MHz – 3GHz

Merno mesto	E_U [V/m]	Izloženost
T1	0.864 ± 0.639	0.0026
T2	0.89 ± 0.658	0.0027
T3	0.865 ± 0.64	0.0026
T4	0.906 ± 0.67	0.0030
T5	0.922 ± 0.682	0.0029

U analizi rezultata pomenutog Izveštaja zaključeno je da maksimalna izmerena vrednost izloženosti električnom polju koje potiče od svih izvora u opsegu ispitivanih frekvencija 27MHz – 3GHz, u okolini



lokacije bazne stanice BG0619_02BG_FILMSKI_GRAD iznosi **0.0030**, što je **znatno manje od 1**, te je u **skladu** sa važećim Pravilnikom.

Takođe, u Izveštaju dat je prikaz najvećih trenutnih vrednosti nivoa EMP koje potiču od svih okolnih BS operatora mobilne telefonije sa pratećim zaključcima.

Tabela 4.2 Najveće trenutne vrednosti elektromagnetnog polja baznih stanica

Radio-sistem/ Mer. mesto/ Operater	Fizička veličina	Svi Izvori	Max Izvor	Ref. gr. nivo	Uticaj svih [%]	Uticaj Max Izvora [%]
LTE 800 Meren u T3 "Cetin"	E [V/m]	0.114 ± 0.062	0.075 ± 0.041	15.6	0.73	0.48
	H [A/m]	0.0003	0.0002	0.041	0.73	0.48
	B [μT]	0.0004	0.0002	0.052	0.73	0.48
	S [W/m ²]	0.0000	0.0000	0.646	0.01	0.00
GSM/UMTS 900 Meren u T2 "Cetin"	E [V/m]	0.093 ± 0.05	0.076 ± 0.041	16.9	0.55	0.45
	H [A/m]	0.0002	0.0002	0.045	0.55	0.45
	B [μT]	0.0003	0.0003	0.056	0.55	0.45
	S [W/m ²]	0.0000	0.0000	0.758	0.00	0.00
DCS/LTE 1800 Meren u T3 "A1"	E [V/m]	0.115 ± 0.062	0.074 ± 0.04	23.6	0.49	0.31
	H [A/m]	0.0003	0.0002	0.063	0.49	0.31
	B [μT]	0.0004	0.0002	0.079	0.49	0.31
	S [W/m ²]	0.0000	0.0000	1.477	0.00	0.00
UMTS/LTE 2100 Meren u T3 "Cetin"	E [V/m]	0.139 ± 0.075	0.083 ± 0.045	24.4	0.57	0.34
	H [A/m]	0.0004	0.0002	0.065	0.57	0.34
	B [μT]	0.0005	0.0003	0.081	0.57	0.34
	S [W/m ²]	0.0001	0.0000	1.579	0.00	0.00

Najveće trenutne vrednosti jačine električnog polja koje potiče od svih okolnih izvora (radio sistema) su:

- Za radio-sistem **LTE800** na mernom mestu T3 : 0.114 ± 0.062 V/m (0.73% referentnog graničnog nivoa). Najveći uticaj ima operator **Cetin** sa 0.075 ± 0.041 V/m (0.48% referentnog graničnog nivoa);
- Za radio-sistem **GSM/UMTS 900** na mernom mestu T2 : 0.093 ± 0.05 V/m (0.55% referentnog graničnog nivoa). Najveći uticaj ima operator **Cetin** sa 0.076 ± 0.041 V/m (0.45% referentnog graničnog nivoa);
- Za radio-sistem **DCS/LTE 1800** na mernom mestu T3 : 0.115 ± 0.062 V/m (0.49% referentnog graničnog nivoa). Najveći uticaj ima operator **A1** sa 0.074 ± 0.04 V/m (0.31% referentnog graničnog nivoa);
- Za radio-sistem **UMTS/LTE 2100** na mernom mestu T3 : 0.139 ± 0.075 V/m (0.57% referentnog graničnog nivoa). Najveći uticaj ima operator **Cetin** sa 0.083 ± 0.045 V/m (0.34% referentnog graničnog nivoa).



U Izjavi o usaglašenosti je dat zaključak:

Najveća izmerena izloženost trenutnom elektromagnetnom polju koje potiče od svih izvora u celokupnom skeniranom frekventnom opsegu 27 MHz – 3 GHz (Tabela 13) iznosi **0.0030 što je manje od 1 i saglasno je kriterijumima iz Pravilnika [P1]**.

Najveća izmerena jačina električnog polja radio-sistema **LTE 800** u lokalnoj zoni buduće bazne stanice **BG0619_02 BG_Filmski_Grad** (Tabela 14) iznosi **0.114 ± 0.062 V/m** i **ne prelazi** odgovarajući referentni granični nivo **15.6 V/m** definisan Pravilnikom [P1].

Najveća izmerena jačina električnog polja radio-sistema **GSM/UMTS 900** u lokalnoj zoni buduće bazne stanice **BG0619_02 BG_Filmski_Grad** (Tabela 14) iznosi **0.093 ± 0.05 V/m** i **ne prelazi** odgovarajući referentni granični nivo **16.9 V/m** definisan Pravilnikom [P1].

Najveća izmerena jačina električnog polja radio-sistema **DCS/LTE 1800** u lokalnoj zoni buduće bazne stanice **BG0619_02 BG_Filmski_Grad** (Tabela 14) iznosi **0.115 ± 0.062 V/m** i **ne prelazi** odgovarajući referentni granični nivo **23.6 V/m** definisan Pravilnikom [P1].

Najveća izmerena jačina električnog polja radio-sistema **UMTS/LTE 2100** u lokalnoj zoni buduće bazne stanice **BG0619_02 BG_Filmski_Grad** (Tabela 14) iznosi **0.139 ± 0.075 V/m** i **ne prelazi** odgovarajući referentni granični nivo **24.4 V/m** definisan Pravilnikom [P1].

Na ispitivanoj lokaciji, u zoni buduće bazne stanice BG0619_02 BG_Filmski_Grad operatora A1 Srbija, izmerene vrednosti EMP nisu prekoračile propisane referentne granične nivoe, pa je nivo izlaganja ljudi elektromagnetskim poljima visokih frekvencija usaglašen sa zahtevima propisanim Pravilnikom [P1].

[P1] – Pravilnik o granicama izlaganja nejonizujućim zračenjima („Službeni glasnik RS“, broj 104/09).



5 STRUČNA OCENA OPTEREĆENJA ŽIVOTNE SREDINE



Na osnovu projektne dokumentacije bazne stanice BG0619_02BG_FILMSKI_GRAD i ulaznih podataka dostavljenih od strane Investitora, izvršen je proračun jačine električnog polja u okruženju predmetne lokacije buduće bazne stanice, kako bi se utvrdilo da li će planirani izvor svojim radom prekoračiti granice za nivo polja date Pravilnikom, odnosno propisane važećim nacionalnim dokumentom.

Za vršenje proračuna korišćen je softver „Astel EMF“ u vlasništvu preduzeća Astel Projekt doo, Beograd. Program na osnovu zadatih početnih parametara (karakteristika antenskog sistema, lokacije, snaga...) daje grafički i tabelarni prikaz jačine električnog polja u definisanoj zoni oko izvora. Takođe, vrši proračun jačine električnog polja po spratovima unapred definisanih objekata, po tehnologiji odnosno frekvenciji izvora.

5.1 SKRAĆENI PRIKAZ METODA PREDIKCIJE JAČINE ELEKTRIČNOG POLJA

Predikcija električnog polja u zoni oko izvora, u našem slučaju bazne stanice, može se vršiti na više načina u zavisnosti od detaljnosti ulaznih podataka, željene preciznosti izlaznih podataka, kapaciteta proračuna i vremena za koje predikciju treba uraditi.

Jedan od najpreciznijih pristupa podrazumeva direktnu implementaciju Maxwell-ovih jednačina (ili neki od mnogobrojnih aproksimativnih postupaka) prostiranja elektromagnetnog polja. Nedostatak ovakvog pristupa se ogleda u tome što se zahteva izuzetno veliki broj ulaznih podataka. Tačnije, predajni antenski sistem, kao i okruženje ovog antenskog sistema moraju biti izuzetno precizno modelovani što često nije moguće ostvariti. Dodatno, rešavanje ovakvih problema je izuzetno računarski složeno što podrazumeva relativno dugotrajne proračune uz angažovanje značajnih računarskih resursa.

Zbog svega gore navedenog, a imajući u vidu namenu rezultata proračuna, u ovom projektu biće primenjen nešto jednostavniji pristup rešavanja problema predikcije jačine električnog polja koji daje zadovoljavajuću tačnost. Pri tome vrednosti koje se dobijaju ovakvim pristupom predstavljaju vrednosti najgoreg slučaja, tj. nešto su veće od onih koje bi se mogle očekivati u praksi. Naime, polazeći od osnovne jednačine prostiranja elektromagnetnih talasa u slobodnom prostoru, snaga napajanja antena, kao i od trodimenzionalnih modela dijagrama zračenja korišćenih antenskih panela moguće je u svakoj tački prostora izračunati jačinu električnog polja koji potiče od predajnika svake antene ponaosob i to posebno za svaki od radio kanala (frekvenciju) koji se emituju preko iste antene. Konkretno, jačina električnog polja koje potiče od jednog predajnika može se odrediti korišćenjem sledećeg izraza:

$$E_{i,j} = \frac{\sqrt{30 * P_a^i * Gt^i(\alpha_i, \varphi_i)}}{d_i}$$

Gde je:

$E_{i,j}$ – jačina električnog polja koje potiče od j -tog radio kanala sa i -te antene

P_a^i – snaga napajanja i -te antene

Gt^i – dobitak i -te antene u pravcu definisanom uglovima α_i i φ_i

α_i, φ_i – azimut i elevacija merne tačke u odnosu na i -tu predajnu antenu

d – rastojanje merne tačke od i -te predajne antene

Postoji i opštija formula:



$$E_{i,j} = \frac{1}{d_i} \sqrt{\frac{Z_0 * P_a^i * Gt^i(\alpha_i, \varphi_i)}{4\pi}}$$

gde je:

Z_0 – karakteristična impedansa vazduha (377Ω)

Međutim, kada se sračuna $Z_0/4\pi$ dobije se 30.0007, pa se formula praktično svodi na onu prvu.

Treba primetiti da su signali koji potiču sa različitih antena zbog prostorne razdvojenosti nekorelisani. Takođe, signali različitih radio-kanala koji se emituju preko iste antene nisu međusobno korelisani zbog frekvencijske razdvojenosti (naravno, emituju se i različite modulišuće poruke). Zbog toga, ukupna jačina električnog polja koja potiče od predajnika fizički povezanih na jednu antenu u jednoj tački može se odrediti po principu „sabiranja po snazi“, odnosno korišćenjem sledećeg izraza:

$$E_i = \sqrt{\sum_j E_{i,j}^2}$$

Konačno, ukupna jačina električnog polja u nekoj tački prostora koji potiče od svih predajnika u sistemu može se odrediti na sledeći način:

$$E_u = \sqrt{\sum_i E_i^2}$$

Navedene relacije važe u uslovima prostiranja elektromagnetnih talasa u slobodnom prostoru, što podrazumeva prostor bez prepreka. U uslovima prostiranja talasa unutar objekata i iza prepreka, elektromagnetni talas biva oslabljen. Elementi građevinskih objekata (zidovi, tavanice, krovovi) u velikoj meri slabe elektromagnetni talas koji se prostire kroz njih, 10 do 20 dB u zavisnosti od konstrukcije zgrade. Postoji više empirijskih modela za predikciju elektromagnetnog polja u zgradama, koji uključujuju dodatno slabljenje koje unose prepreke (empirijski dobijeno).

Neki od modela⁵ za propagaciju elektromagnetnog polja u outdoor uslovima uzimaju detaljnije u obzir strukturu urbane sredine i navode faktor slabljenja kroz zid. Dodatno slabljenje zavisi od materijala spoljnih zidova i unutrašnjih zidova, kao i od broja zidova (prepreka).

Tabela 5.1 Slabljenje elektromagnetnih talasa prilikom prostiranja kroz različite materijale

Materijal	Slabljenje (dB)
Drvo, malter	4
Betonski zid sa prozorima	7
Betonski zid bez prozora	10-20

Kao što je već navedeno u prethodnom tekstu, kontrolni kanali na baznoj stanici su stalno aktivni, dok se saobraćajni kanali aktiviraju samo u slučajevima kada se za tim ukaže potreba (tzv. „emitovanje sa prekidima“). Na ovaj način, značajno se smanjuje nivo elektromagnetne emisije u trenucima kada bazna stanica ne radi sa maksimalnim kapacitetom. Prilikom proračuna jačine električnog polja, zbog potrebe

⁵ COST231 line-of-sight model (S. Saunders, *Antennas and Propagation for Wireless Communication Systems*, Wiley, 2000.)

analize „najgoreg slučaja“, usvojena je pretpostavka da bazne stanice uvek rade maksimalnim kapacitetom.

Polazeći od osnovnih postavki proračuna u lokalnoj zoni predajnog antenskog sistema, prilikom analize opterećenja životne sredine od praktičnog interesa je tzv. „daleka zona“ zračenja, koja će i biti razmatrana u okviru ove Stručne ocene. S obzirom na činjenicu da je za učestanost 900MHz (1800MHz, odnosno 2100MHz) talasna dužina $\lambda=0.33\text{m}$ ($\lambda=0.17\text{m}$, odnosno $\lambda=0.14\text{m}$), može se reći da pretpostavke o dalekoj zoni zračenja važe već na rastojanjima većim od 1.6 m (0.8m, odnosno 0.7m), što je rastojanje koje odgovara udaljenosti 5λ . U slučaju kada se analizira tzv. „daleko polje“, jačina električnog polja, jačina magnetnog polja i gustina snage su jednoznačno povezane.

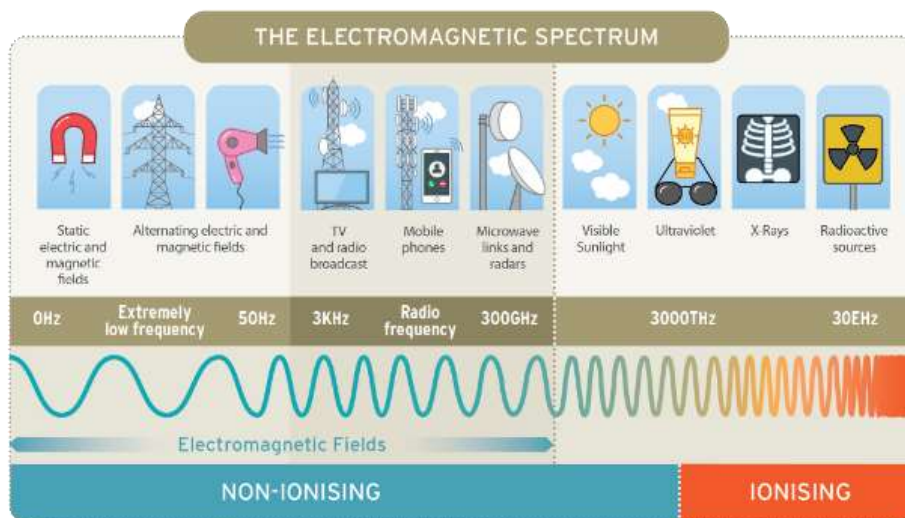
Zbog toga je prilikom poređenja sa referentnim graničnim nivoima dovoljno ispitati jednu od navedenih veličina (u ovom slučaju je to jačina električnog polja).

U cilju dobijanja visoke potpune rezolucije, izabrano je da se u zoni od interesa jačina električnog polja proračunava za svaku elementarnu površinu dimenzija 1m x 1m ili preciznije u zavisnosti od rezolucije izabrane podloge.

U okviru rezultata proračuna biće izložene grafičke i numeričke vrednosti jačine električnog polja u zonama od interesa odnosno zoni izabranoj za proračun.

5.2 PRIMENJIVANI STANDARDI I NORME

Elektromagnetno zračenje postoji otkako postoji i univerzum. Jedno od najpoznatijih tipova zračenja je sigurno sama svetlost. Električno i magnetno polje su delovi elektromagnetnog spektra zračenja, koje se prostire od statičkih polja, preko radio frekvencija do X zraka.



Slika 5.1 Grafički prikaz elektromagnetnog spektra

Svetska zdravstvena organizacija (WHO) prati sva istraživanja o mogućim uticajima električnih, magnetskih i elektromagnetskih polja na organizam usled izlaganja u opsegu od 0-300GHz. Dosadašnje analize su pokazale da izlaganje manje od granica predstavljenih ICNIRP preporukama, ne ostavljaju određene direktne posledice po zdravlje ljudi. Naravno, uvek ima prostora i potrebe za sprovođenje dodatnih analiza.



Elektromagnetno polje svih frekvencija je najviše zastupljeno i jedno je od najbrže širećih uticaja na životnu sredinu, koje pritom izaziva najviše glasina i spekulacija. Cela svetska populacija je izložena velikom broju i različitim vrstama elektromagnetskih polja, a sam nivo polja će se sigurno povećavati kako se buduće tehnologije budu razvijale.

U brojnoj literaturi se istražuje uticaj elektromagnetnog polja na zdravlje ljudi. Generalno, jedna stvar oko koje se naučnici slažu je da elektromagnetno polje izaziva temperaturne promene u tkivima i organima, a drugi netermalni uticaji se i dalje istražuju, kao, na primer, uticaji na nervni sistem, sistem vida, endokrinološki sistem, imuni sistem, kardiovaskularni sistem i druge. Niže frekvencije (do 10MHz) izazivaju stimulaciju nerava, dok frekvencije od oko 100kHz izazivaju povećanje temperature.

Nekoliko nacionalnih i internacionalnih organizacija je formulisalo uputstva i preporuke i definisalo granice za izloženosti za stanovništvo i radnike od elektromagnetskog zračenja. Granice izloženosti koje je definisao ICNIRP, kao nezavisno telo u svojim preporukama, zasnovane su isključivo na proceni bioloških uticaja za koje se zna da ostavljaju posledice po zdravlje. WHO je ocenila da izloženost elektromagnetnim poljima ispod granica koje je dao ICNIRP po svemu sudeći ne ostavlja posledice po zdravlje.

Zbog različitosti u postavljenim normama u svetu i problemima koje baš te različitosti izazivaju uvođenjem novih tehnologija, WHO je započela procese o izjednačavanju standarda na celom svetu.

Zvaničan EU document koji definiše minimalne zahteve za zaštitu radnika odnosno zaštitu njihovog zdravlja koje može da se desi usled izloženosti elektromagnetnom zračenju tokom njihovog rada je DIRECTIVE 2013/35/EU. U svetu, najviše korišćeni standardi zasnivaju na IEEE C95.1 standardima a po preporukama NCRP (National Council on Radiation Protection and Measurements), kao i gore pomenutog ICNIRP-a.

U maju 2020. ICNIRP je izdao novi dokument, tj. nove preporuke o granicama nivoa izlaganja ljudi elektromagnetnim poljima u opsegu od 100kHz do 300GHz u cilju zaštite njihovog zdravlja. Preporuka pokriva mnoge tehnologije kao npr: 5G, WiFi, Bluetooth, mobilne telefone i bazne stanice. Novi dokument naravno zamenjuje stara izdanja preporuka ICNIRP1998 i jedan deo ICNIRP2010.

Bazična ograničenja izlaganja stanovništva električnim, magnetskim i elektromagnetskim poljima (0 Hz do 300 GHz) jesu ograničenja u izlaganju vremenski promenljivim izvorima elektromagnetskih polja (niskofrekventni, visokofrekventni, uključujući radio frekvencijske, mikrotalasne i dr.), koja su zasnovana neposredno na utvrđenim zdravstvenim efektima i biološkim pokazateljima.⁶ Bazična ograničenja ne mogu se lako meriti i kao što je rečeno predstavljaju fizičke veličine koje su u vezi sa uticajem koje radiofrekvencije imaju na zdravlje.

Jedan od parametara kojim se izražavaju bazična ograničenja naziva se SAR (specifična brzina apsorbovanja energije) i koristi se za izražavanje, numerički prikaz količine apsorpcije energije elektromagnetnog polja koje se apsorbuje u biološkom tkivu. Izražava se u jedinici vatima po jedinici mase (W/kg). SAR za čitavo telo je široko rasprostranjena mera povezivanja nepovoljnih termičkih efekata izlaganja radio frekvencijama. Pored SAR usrednjenog za čitavo telo, lokalne vrednosti SAR su potrebne da bi se procenila i ograničila prekomerna energetska izloženost malih delova tela, do čega dolazi kod specijalnih uslova izlaganja.

⁶ Pravilnik o granicama izlaganja nejonizujućim zračenjima („Sl. glasnik RS“, br. 104/2009)



Referentni granični nivoi jesu nivoi izlaganja stanovništva električnim, magnetskim i elektromagnetskim poljima koji služe za praktičnu procenu izloženosti, kako bi se odredilo da li postoji verovatnoća da bazična ograničenja budu prekoračena. Izmereni nivoi elektromagnetnog polja u prostoru se upoređuju sa referentnim graničnim nivoima, a kada referentni granični nivoi nisu pređeni, onda nisu prevaziđena ni bazična ograničenja.

Referentni nivoi, u zavisnosti od frekvencije, iskazuju se kroz nekoliko parametara: jačina električnog polja E (V/m), jačina magnetnog polja H (A/m), gustina magnetnog fluksa B (μ T) i gustina snage S (W/m^2).

U preporukama i standardima obično su definisane dve vrste granica izlaganja elektromagnetnom polju, granice za stanovništvo i granice za radnike iz ove oblasti, za koje se smatra da su svesni potencijalne opasnosti i obučeni da je izbegavaju.

Takođe, standardi razlikuju slučajeve kontinualnog i impulsnog izvora rada. Kako se u okviru ove analize razmatra uticaj elektromagnetne emisije baznih stanica, u okviru datih standarda, priložene su granične vrednosti intenziteta (jačine) električnog polja, magnetnog polja i srednje gustine snage u slučaju kontinualnog izlaganja elektromagnetnom polju.

5.2.1 ICNIRP NORME

U najnovijem izdanju ICNIRP preporuka "RF EMF Guidelines 2020" date su granice kod kratkotrajnih izlaganja, kod dužih izlaganja kao i za stanovništvo i zaposlene u oblastima koje imaju dodira sa elektromagnetnim zračenjem.

Osnovna bazična ograničenja data kao nivoi izlaganja kroz SAR dati su u narednoj tabeli.

Tabela 5.2 Bazična ograničenja za izlaganje elektromagnetnom polju od 100kHz do 300GHz, za interval usrednjavanja 6min, ICNIRP2020

	Frekvencija	SAR celo telo (W/kg)	Lokalni SAR glava/trup (W/kg)	Lokalni SAR ekstremiteti (W/kg)	Intenzitet gustine snage $S(W/m^2)$
Radnici	100kHz do 6 GHz	0.4	10	20	-
	>6 do 300GHz	0.4	-	-	100
Stanovništvo	100kHz do 6 GHz	0.08	2	4	-
	>6 do 300GHz	0.08	-	-	20

Tabela 5.3 Referentne vrednosti za lokalno izlaganje (uprosečeno na intervalu od 6min) elektromagnetnom polju 100kHz – 300GHz, za stanovništvo

Frekvencija	Intenzitet električnog polja $E(V/m)$	Intenzitet magnetnog polja $H(V/m)$	Intenzitet gustina snage $S(W/m^2)$
0.1 – 30 MHz	$671/f_M^{0.7}$	$4.9/f_M$	-
>30 – 400 MHz	62	0.163	10
>400 – 2000 MHz	$4.72 \cdot f_M^{0.43}$	$0.0123 \cdot f_M^{0.43}$	$0.058 \cdot f_M^{0.86}$
>2 – 6 GHz	-	-	40
>6 – 300 GHz	-	-	$55/f_G^{0.177}$
300 GHz	-	-	20



5.2.2 NACIONALNE NORME

U Republici Srbiji na snazi je **Pravilnik o granicama izlaganja nejonizujućim zračenjima u zonama povećane osetljivosti** („Sl. Glasnik“, br. 104/09). Pravilnikom su ustanovljena bazična ograničenja i referentni granični nivoi izlaganja stanovništva nejonizujućem zračenju. Usvojena bazična ograničenja i referentni granični nivoi su strožiji od onih koje preporučuju ICNIRP smernice.

U narednoj tabeli definisane su vrednosti Bazičnih ograničenja za opštu ljudsku populaciju prema važećem nacionalnom pravilniku.

Tabela 5.4 Bazična ograničenja izloženosti stanovništva, magnetnim i elektromagnetnim poljima (0-300GHz)

Frekventni opseg	Gustina magnetnog fluksa B(mT)	Gustina struje J(mA/m ²)	SAR uprosečen za celo telo (W/kg)	SAR lokalizovan za glavu i trup (W/kg)	SAR lokalizovan na ekstremitete (W/kg)	Gustina snage S (W/m ²)
0 Hz	40					
>0 – 1 Hz		8				
1 – 4 Hz		8/f				
4 – 1000 Hz		2				
1000 Hz – 100 kHz		f/500				
100 kHz – 10 MHz		f/500	0.08	2	4	
10 MHz – 10 GHz			0.08	2	4	
10 – 300 GHz						10

Tabela 5.5 Referentni granični nivoi izloženosti stanovništva

Frekvencija f	Jačina električnog polja E(V/m)	Jačina magnetnog polja H (A/m)	Gustina magnetnog fluksa B (μT)	Gustina snage (ekvivalentnog ravanskog talasa) Sek (W/m ²)	Vreme utprosečenja t (minuti)
< 1Hz	5600	12 800	16 000		*
1 – 8 Hz	4000	12 800/ f ²	16 000/f ²		*
8 – 25 Hz	4000	1600/f	2 000 / f		*
0.025 – 0.8 kHz	100 / f	1.6/f	2 / f		*
0.8 – 3 kHz	100 / f	2	2.5		*
3 – 100 kHz	34.8	2	2.5		*
100 – 150 kHz	34.8	2	2.5		6
0.15 – 1 MHz	34.8	0.292/f	0.368/f		6
1 -10 MHz	34.8 / f ^{0.5}	0.292/f	0.368/f		6
10 – 400 MHz	11.2	0.292	0.0368	0.326	6
400 – 2000 MHz	0,55 f ^{0.5}	0.00148 f ^{0.5}	0.00184 f ^{0.5}	f / 1250	6
2 – 10 GHz	24.4	0.064	0.08	1.6	6
10 – 300 GHz	24.4	0.064	0.08	1.6	68/f ^{1.05}



Uzimajući u obzir referentne granične nivoe date u prethodnoj tabeli, a u skladu sa važećim Pravilnikom, u narednoj tabeli su predstavljeni referentni granični nivoui za frekvencijske opsege koje se koriste u mobilnim komunikacijama, tačnije mobilnoj telefoniji.

Tabela 5.6 Referentni granični nivoui izloženosti stanovništva za opsege 800MHz, 900MHz, 1800MHz i 2100MHz

Frekvencija f (MHz)	Jačina električnog polja E (V/m)	Jačina magnetnog polja H (A/m)	Gustina magnetnog fluksa B (μ T)	Gustina snage (ekvivalentnog ravanskog talasa) Sek (W/m^2)
800	15.6	0.042	0.052	0.64
900	16.5	0.044	0.055	0.72
1800	23.3	0.063	0.078	1.44
2100	24.4	0.064	0.080	1.60

Pri simultanom izlaganju poljima sa različitim frekvencijama mora se uzeti u obzir mogućnost zbirnih efekata tim izlaganjima. Proračuni zasnovani na zbirnim delovanjima moraju se izvesti za svaki pojedini efekt, tako da se odvojena procena vrši za termičke i električne stimulatívne efekte na telo. Uticaji svih polja se sumiraju na sledeći način:

$$\sum_{i=100kHz}^{1MHz} \left(\frac{E_i}{c}\right)^2 + \sum_{i>1MHz} \left(\frac{E_i}{E_{L,i}}\right)^2 \leq 1 \qquad \sum_{j=100kHz}^{150kHz} \left(\frac{H_j}{d}\right)^2 + \sum_{j>150kHz} \left(\frac{H_j}{H_{L,j}}\right)^2 \leq 1$$

Pri čemu je:

E_i – jačina električnog polja izmerena na frekvenciji i

$E_{L,i}$ – referentna vrednost jačine električnog polja prema tabeli iz Pravilnika

H_j – jačina magnetnog polja na frekvenciji j

$H_{L,j}$ – referentna vrednost jačine magnetnog polja prema tabeli iz Pravilnika

c - $87/f^{0.5}$ V/m

d - $0.73/f$ A/m



5.3 PRORAČUN JAČINE ELEKTRIČNOG POLJA NA LOKACIJI BG0619_02BG_FILMSKI_GRAD

Kao prvi korak u postupku proračuna opterećenja životne sredine od nekog izvora elektromagnetnog polja potrebno je definisati opseg proračuna, odnosno definisati zonu oko izvora koja je interesantna za sagledavanje budućeg nivoa polja. Određivanje zone za proračun može se uraditi na osnovu iskustva, sagledavanjem postojećih prepreka i konfiguracije terena, ili proračunima u široj i lokalnoj zoni oko izvora.

Lokalna zona bazne stanice obuhvata prostor oko bazne stanice u okviru kojeg se može naći čovek, u kome je opterećenje životne sredine elektromagnetnim poljem koje potiče od bazne stanice najveće. Dakle, izvan lokalne zone bazne stanice, opterećenje životne sredine elektromagnetnim poljem koje potiče od predmetne bazne stanice je na svim mestima manje nego unutar same zone. Lokalna zona bazne stanice zavisi od tipa instalacije (instalacija antenskog sistema na stubu, objektu, unutar objekta...)

U cilju utvrđivanja opterećenja životne sredine elektromagnetnim poljem u okolini lokacije bazne stanice BG0619_02BG_FILMSKI_GRAD izvršen je detaljan proračun jačine električnog polja u široj zoni oko pozicije predmetne bazne stanice.

Prilikom proračuna jačine električnog polja u obzir je uzeta konfiguracija i izlazna snaga dobijena od operatora A1.

Uzimajući u obzir položaj lokacije nove bazne stanice, konfiguraciju terena i položaj naselja u odnosu na sektore antenskog sistema, proračun jačine električnog polja izvršen je na sledeći način:

1. Proračun u zoni oko lokacije bazne stanice (310m x 300m), na nivou tla,
2. Proračun u zoni oko lokacije bazne stanice (310m x 300m), po spratovima objekata,
3. Proračun u zoni mikrolokacije bazne stanice – nije rađen.

1. Proračun u zoni oko lokacije bazne stanice (310m x 300m), na nivou tla urađen je na visini od **1.5 m** od nivoa tla. Kao podloga za proračun korišćen je digitalni model terena sa **rezolucijom od 30 m** a za vizuelni prikaz korišćen je aero snimak odgovarajuće razmere. Za proračun na nivou tla kao podloga korišćen je aero snimak razmere 1:1 250 gde se dobija proračun na svakih 33cm x 33cm.

Za proračun na nivou tla korišćen je model prostiranja talasa u slobodnom prostoru (faktor slabljenja 0 dB).

2. Proračun u zoni oko lokacije bazne stanice (310m x 300m), po spratovima objekata.

Pri proračunu nivoa elektromagnetnog polja na spratovima objekata, kao podloga korišćen je aero snimak razmere 1:1250, gde postoji 3 piksela po metru, gde se dobija proračun na svakih 33cm x 33cm.

Kao što je navedeno u poglavlju 5.1, elementi građevinskih objekata (zidovi, tavanice, krovovi) u velikoj meri slabe elektromagnetni talas koji se prostire kroz njih. Za proračun na nivou spratova objekata korišćen je faktor slabljenja je 3 dB.

Zbog položaja objekta a0 u odnosu na poziciju antena odnosno antenskog sistema, imajući u vidu dijagram zračenja antene, za objekat a0 je korišćen faktor slabljenja 10 dB kako bi se modelovalo slabljenje koje unosi krovna konstrukcija i gde nema optičke vidljivosti sa antenskim sistemom.

U okviru izabrane zone od 310m x 300m oko bazne stanice proračuni su vršeni za sve objekte definisane u poglavlju 2.5.

Proračun u zoni mikro lokacije – nije urađen.



Mikro lokacija bazne stanice predstavlja prostor u neposrednoj okolini radio-opreme. Kabineti bazne stanice i antenski sistem montiraće se u ravnom krovu objekta. U ovom slučaju krov predstavlja takozvani kontrolisani prostor. U kontrolisanom prostoru pristup opremi mogu imati samo tehnička lica ovlašćena od strane operatora, koja su obučena za poslove održavanja i upoznata sa pravilima ponašanja i rada u zonama potencijalne opasnosti od nejonizujućeg zračenja.

Rezultati navedenih proračuna jačine električnog polja u zoni buduće bazne stanice BG0619_02BG_FILMSKI_GRAD prikazani su u grafički i tabelarno u narednim poglavljima u nastavku, i to:

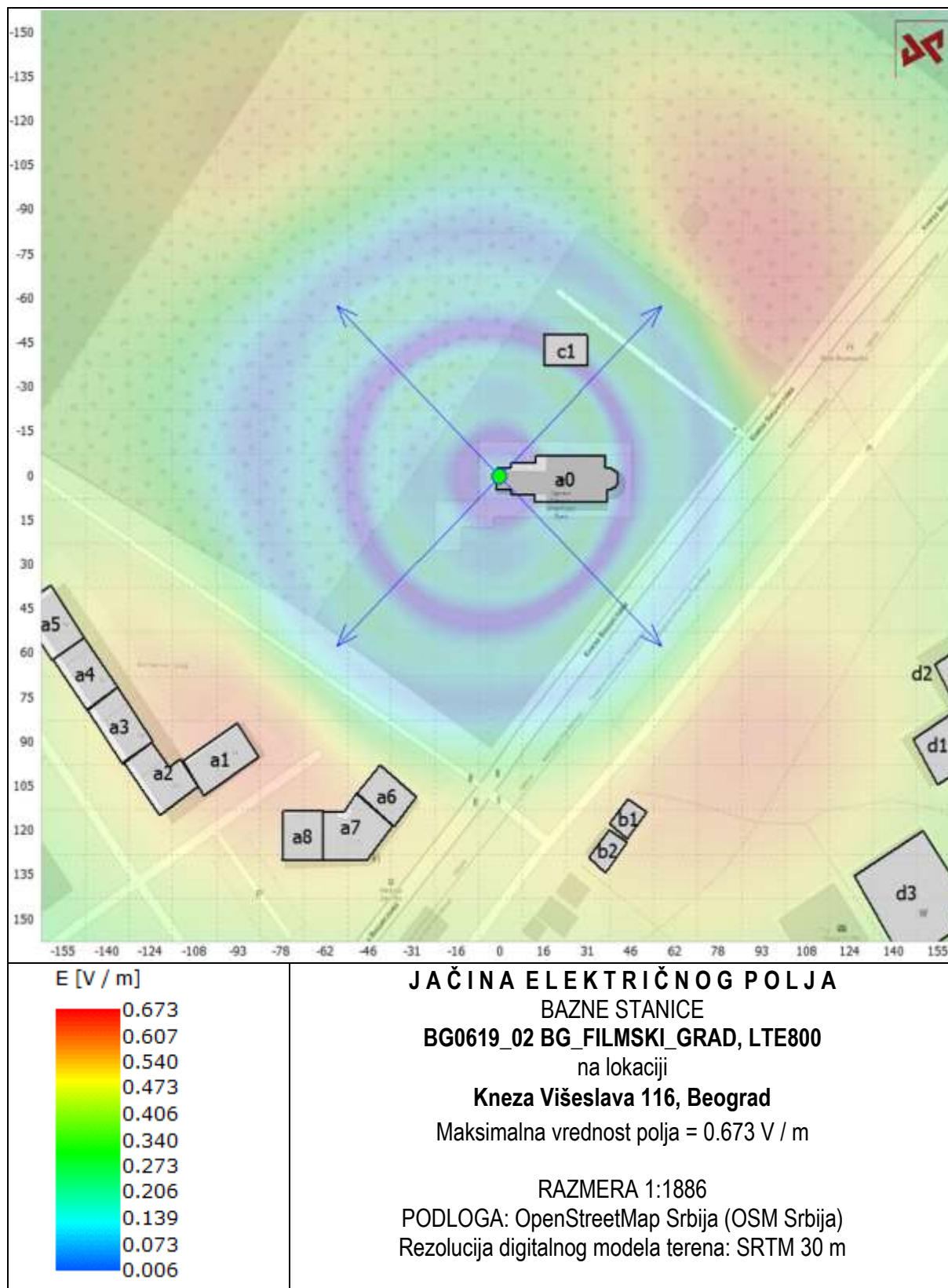
- Jačina električnog polja za svaku tehnologiju posebno (**prema Poglavlju 3.3.**) operatora A1,
- Ukupna jačina električnog polja i faktor izloženosti za sve tehnologije operatora A1,

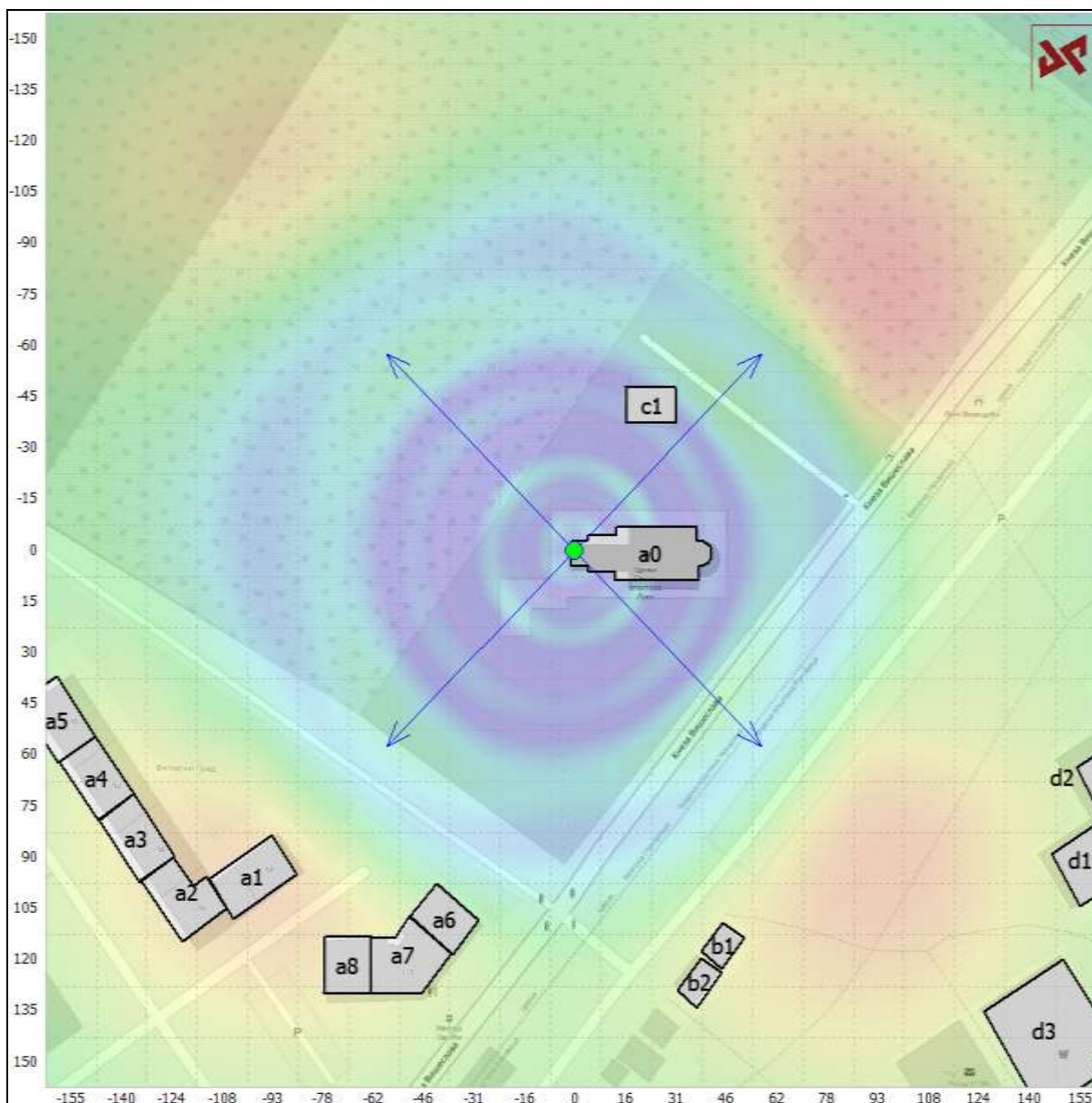
Grafičke prikaze prate odgovarajuće informacije parametara korišćenih u proračunu kao i legenda jačine električnog polja gradiranog od najniže do najviše vrednosti u toj zoni grafičkog prikaza, na nivou tla i na nivou najizloženijih spratova.

Nakon grafičkog prikaza proračuna na nivou najizloženijih spratova, rezultati su prikazani i tabelarno sa maksimalnim vrednostima jačine električnog polja u svakom objektu, sa označenom maksimalnom vrednošću.

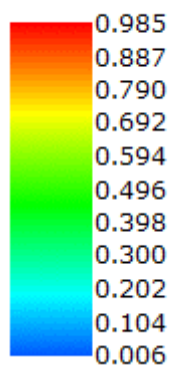


5.3.1 Rezultati proračuna u široj okolini bazne stanice 310m x 300m (nivo tla 1.5 m)





E [V / m]

**JAČINA ELEKTRIČNOG POLJA**

BAZNE STANICE

BG0619_02 BG_FILMSKI_GRAD, GSM900

na lokaciji

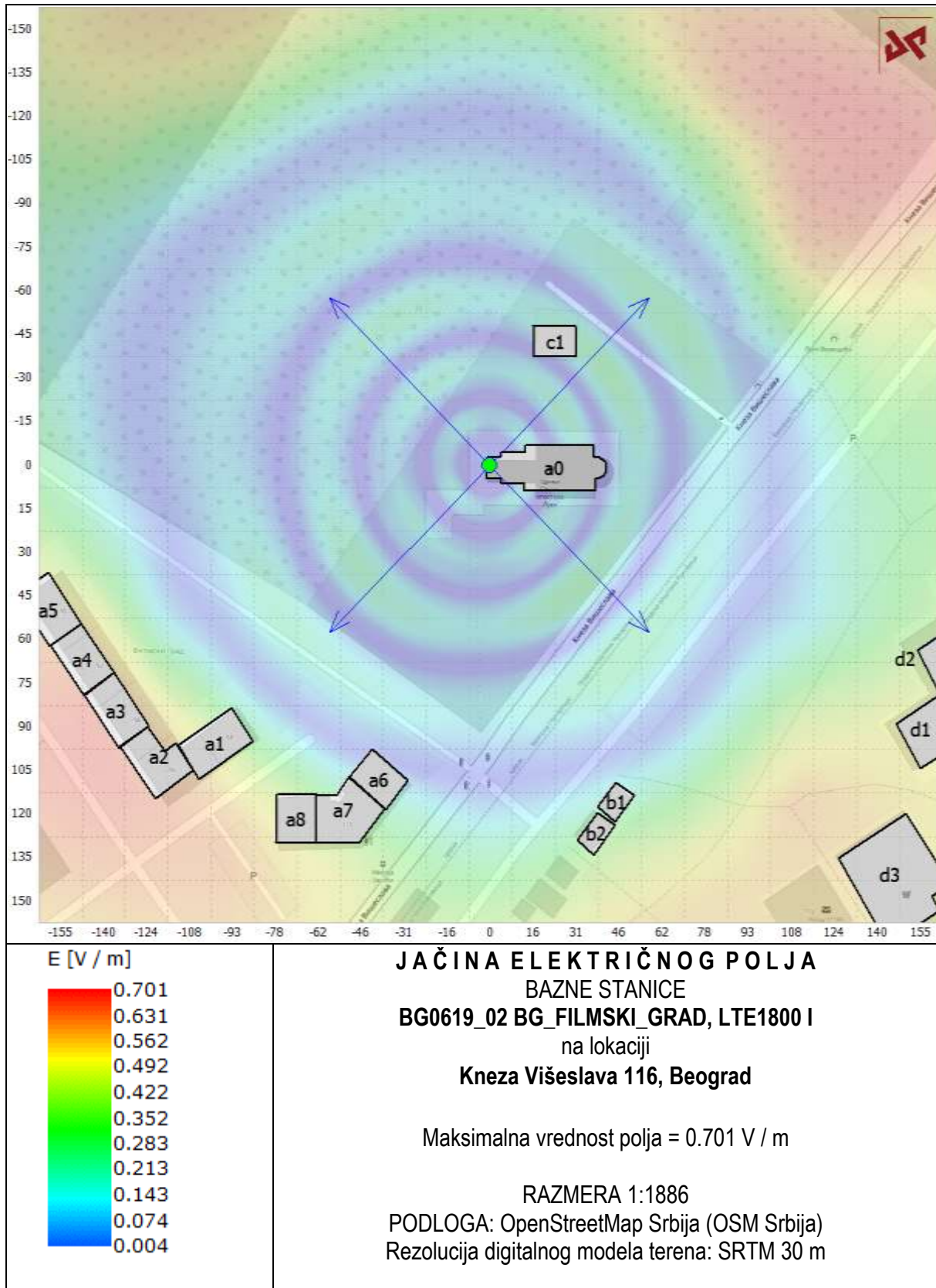
Kneza Višeslava 116, Beograd

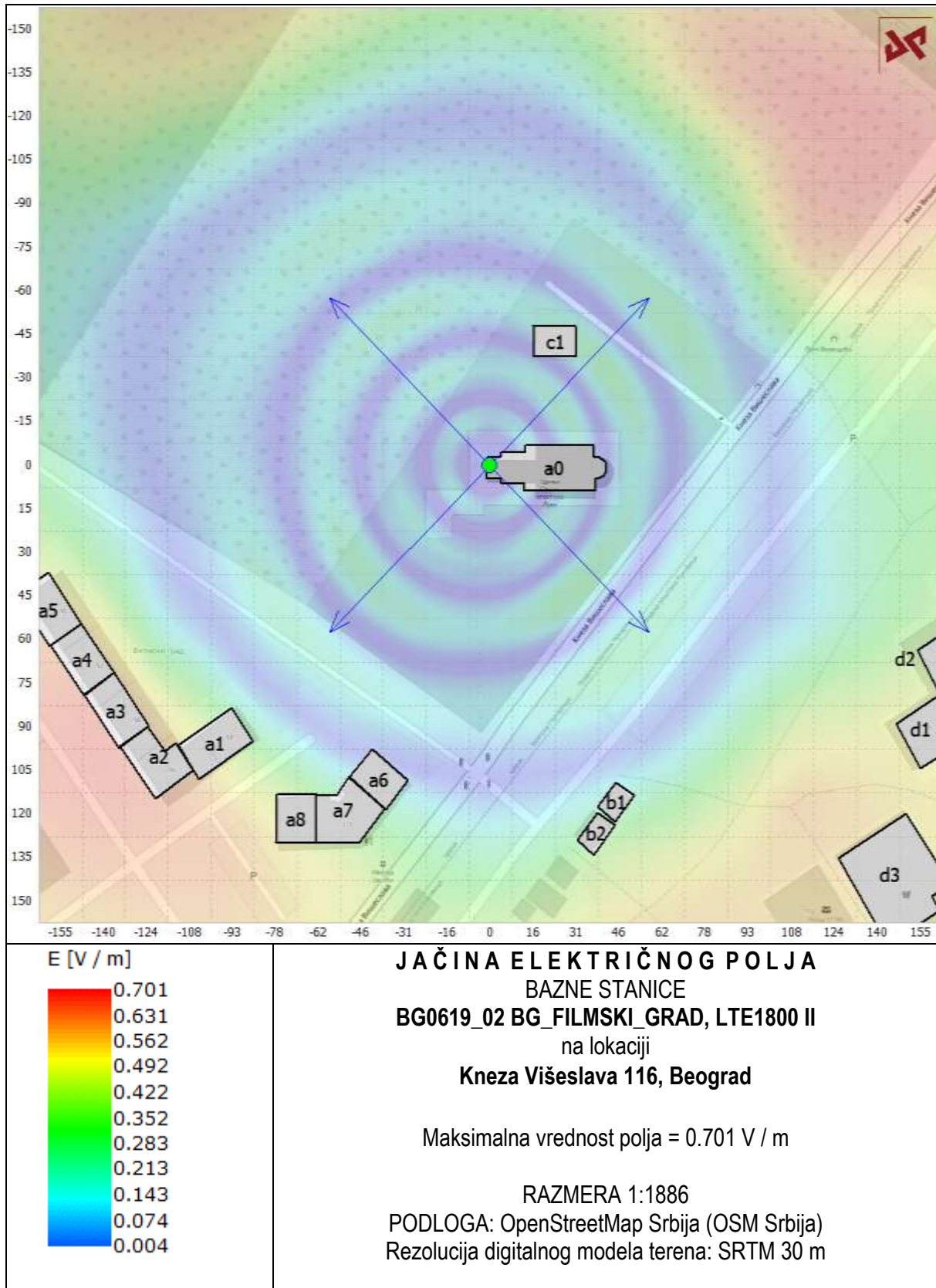
Maksimalna vrednost polja = 0.985 V / m

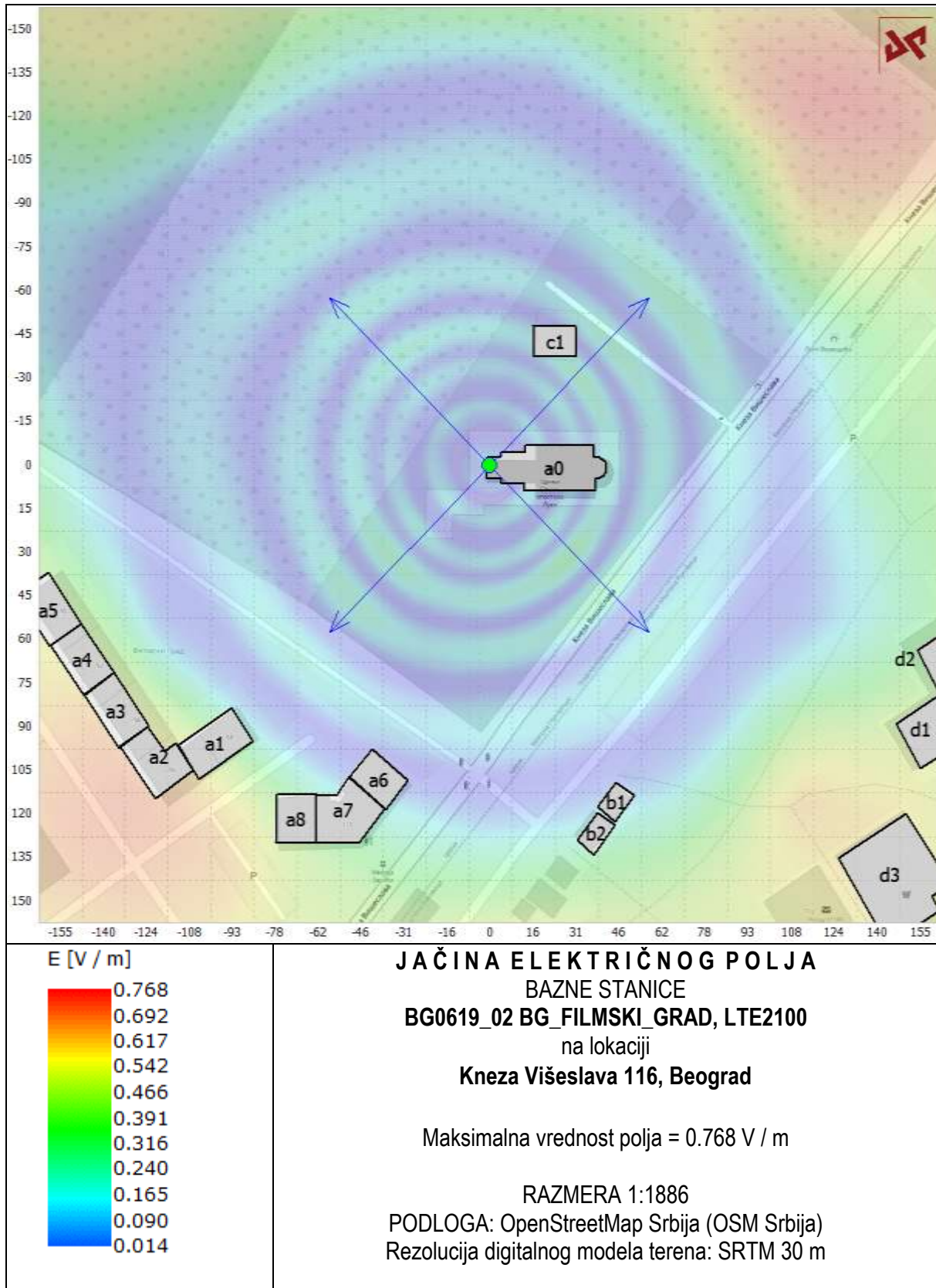
RAZMERA 1:1886

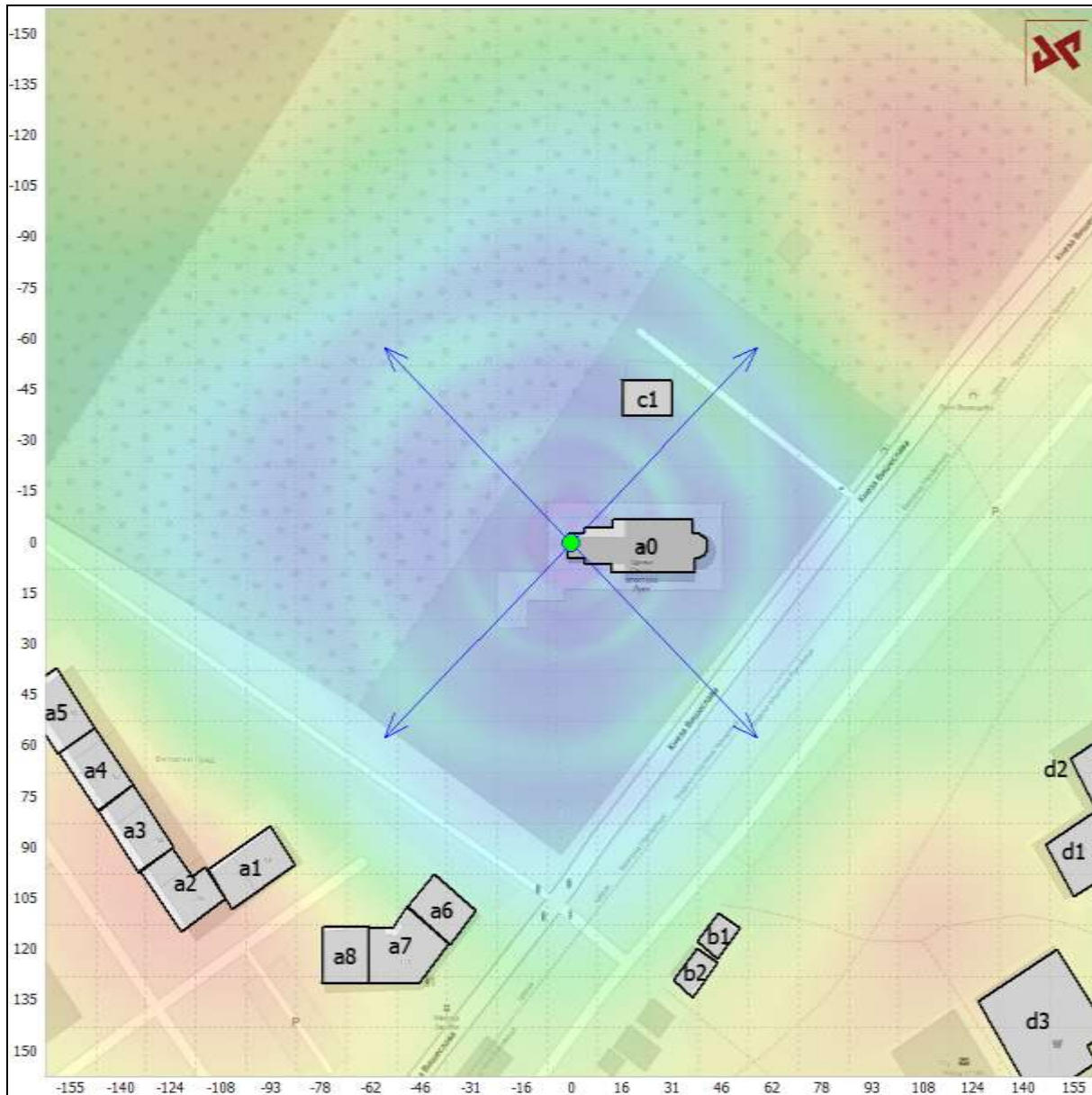
PODLOGA: OpenStreetMap Srbija (OSM Srbija)

Rezolucija digitalnog modela terena: SRTM 30 m

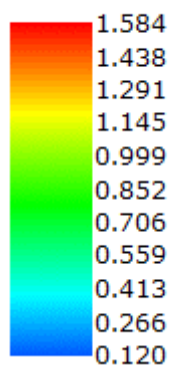








E [V / m]

**JAČINA UKUPNOG ELEKTRIČNOG POLJA**

BAZNE STANICE

BG0619_02BG_FILMSKI_GRAD**LTE800 / GSM900 / LTE1800 / LTE2100**

na lokaciji

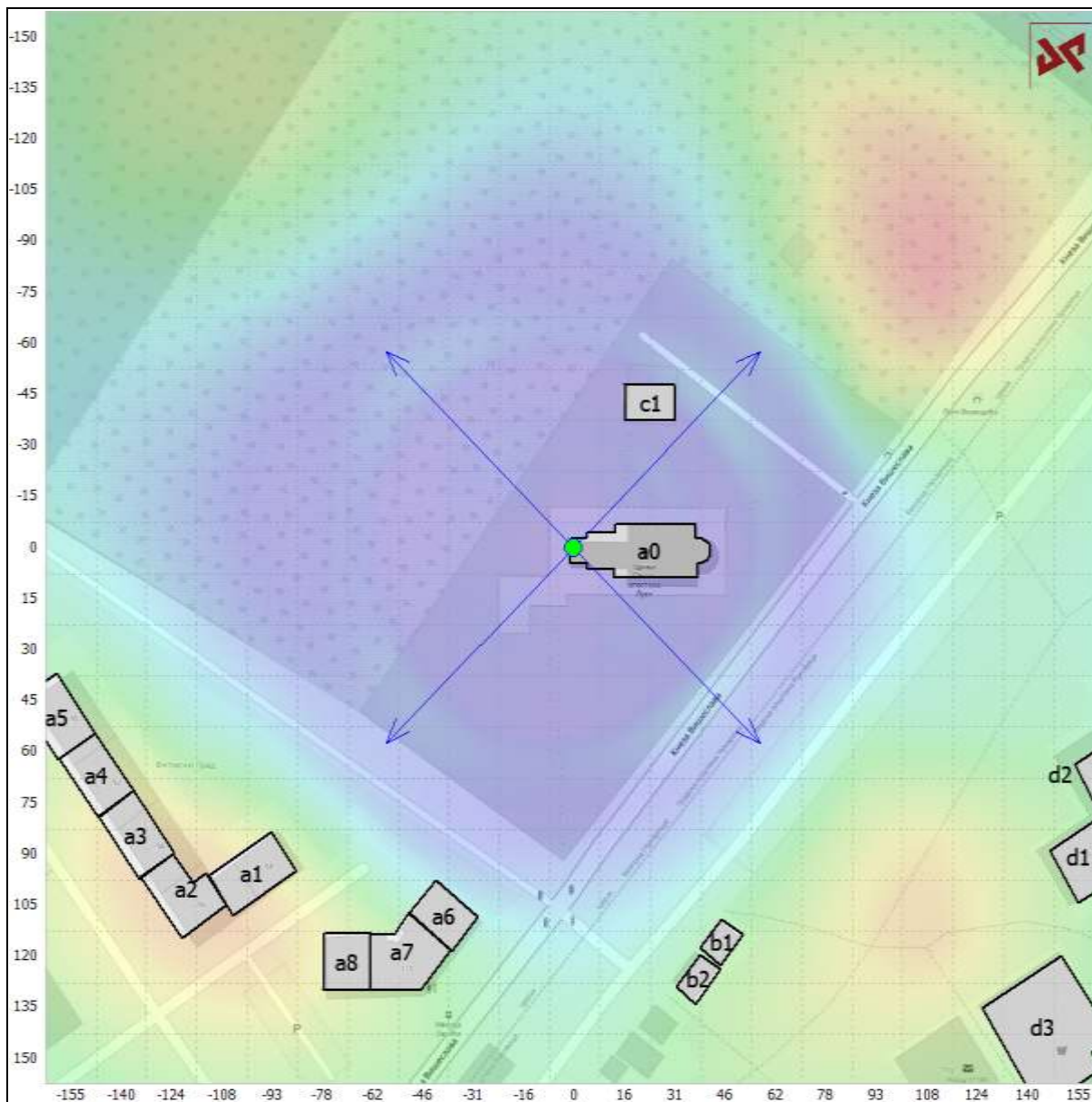
Kneza Višeslava 116, Beograd

Maksimalna vrednost polja = 1.584 V / m

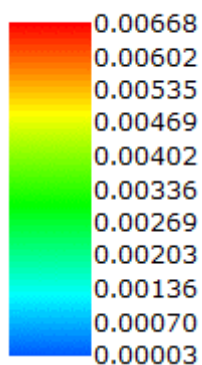
RAZMERA 1:1886

PODLOGA: OpenStreetMap Srbija (OSM Srbija)

Rezolucija digitalnog modela terena: SRTM 30 m



Faktor izloženosti

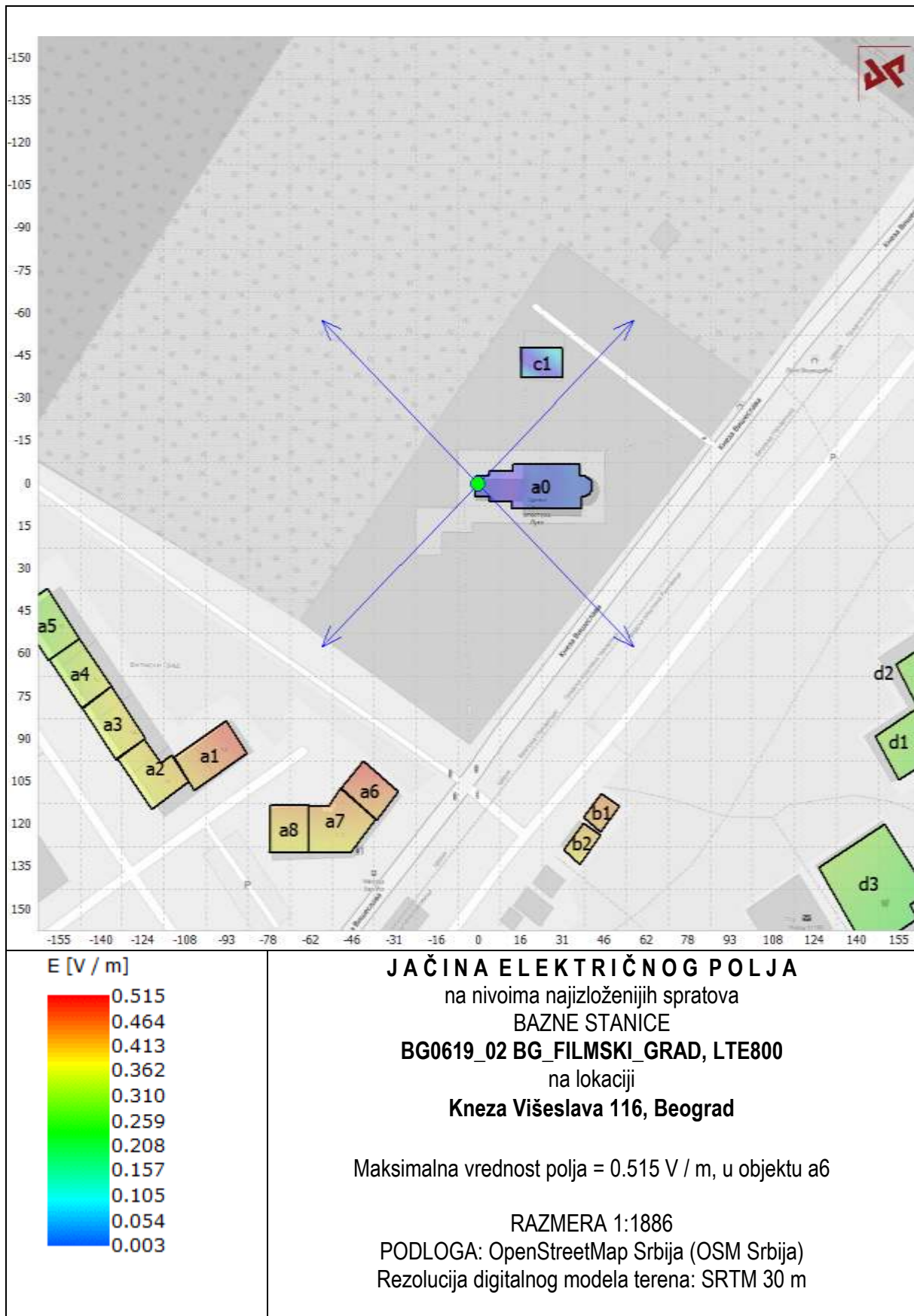


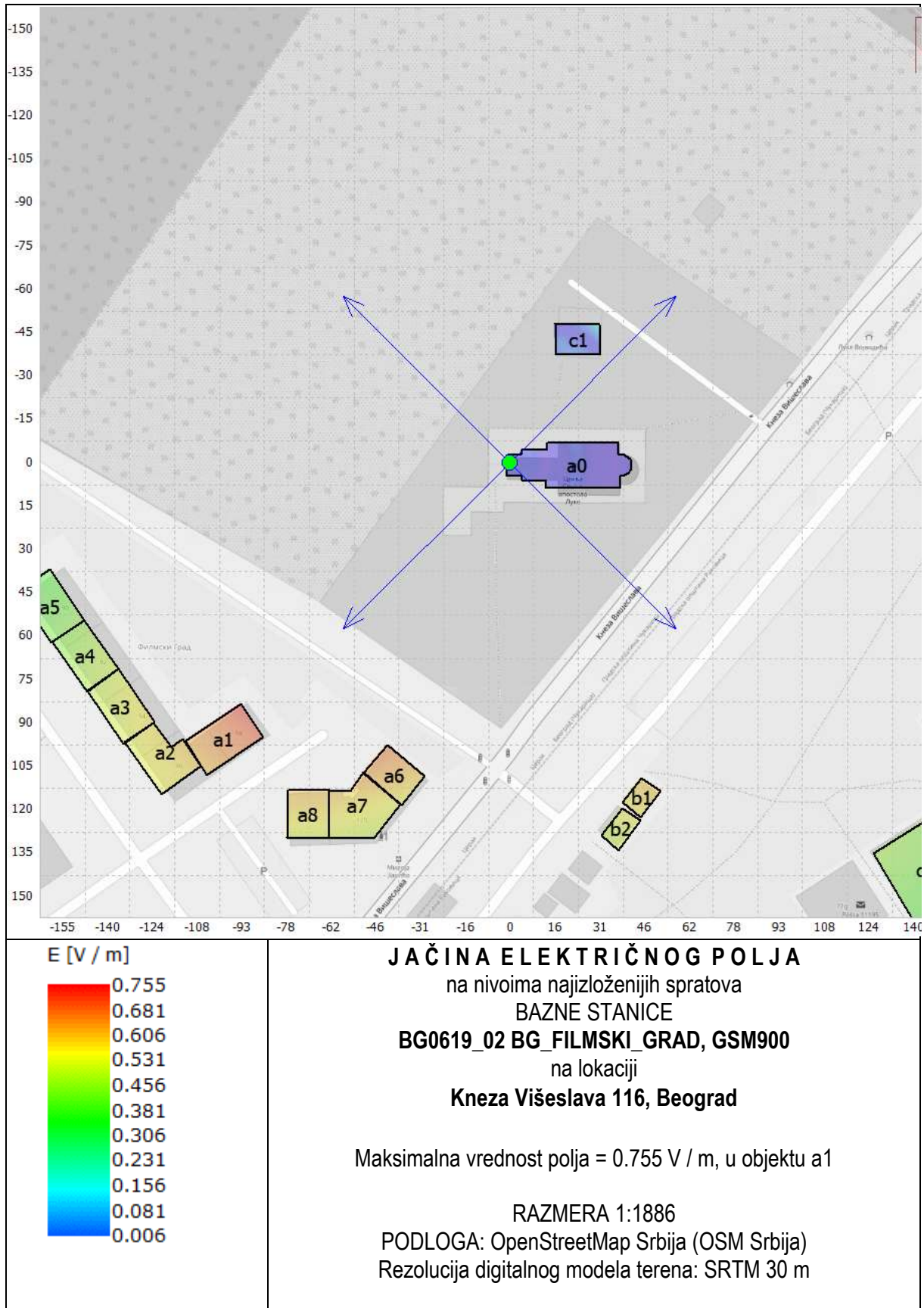
**FAKTOR IZLOŽENOSTI
BAZNE STANICE
BG0619_02BG_FILMSKI_GRAD
LTE800 / GSM900 / LTE1800 / LTE2100
na lokaciji
Kneza Višeslava 116, Beograd**

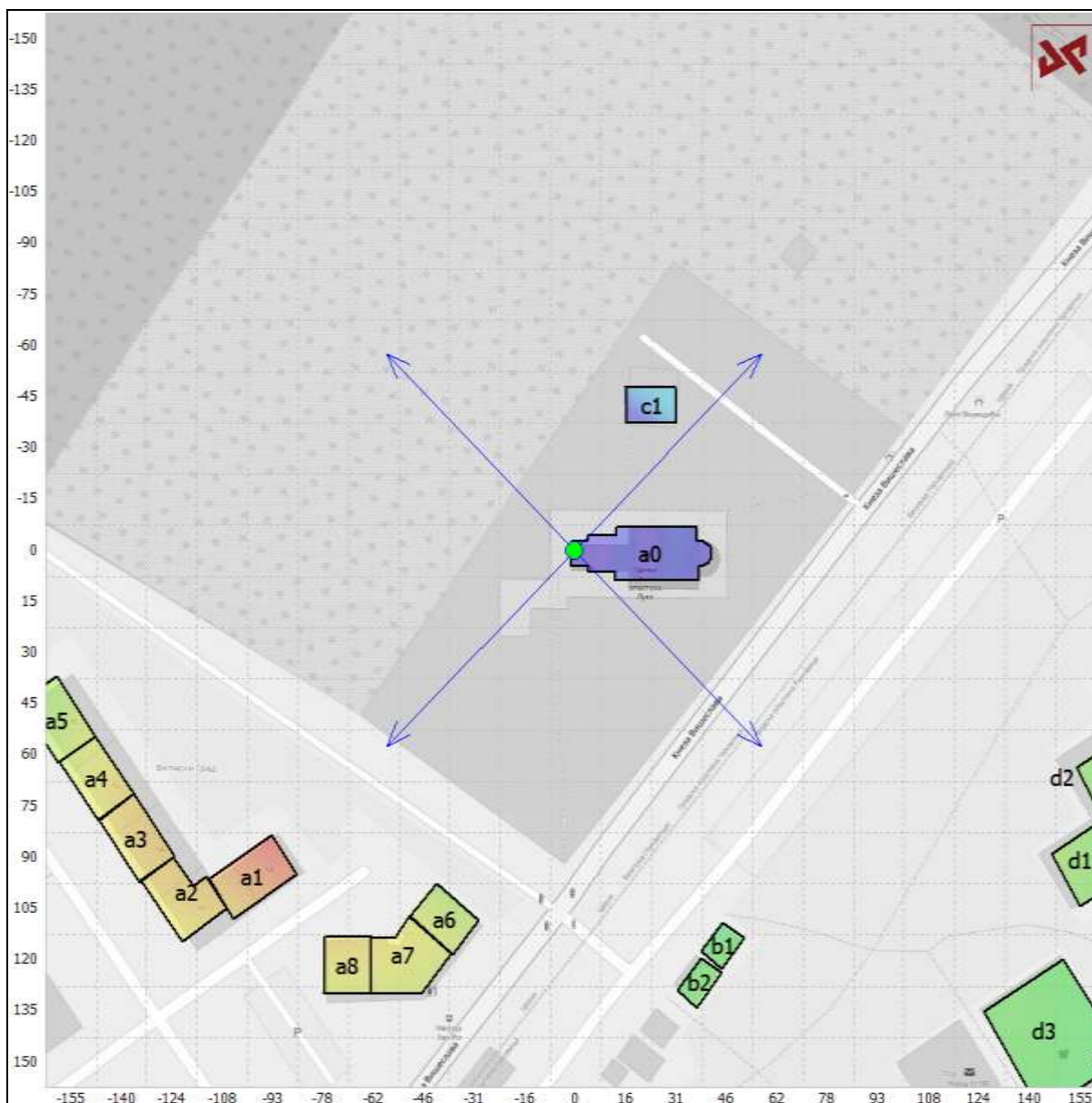
Maksimalni faktor izloženosti = 0.00668

RAZMERA 1:1886
PODLOGA: OpenStreetMap Srbija (OSM Srbija)
Rezolucija digitalnog modela terena: SRTM 30 m

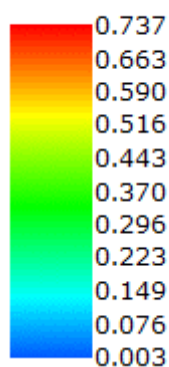
5.3.2 Rezultati proračuna na nivou najizloženijih spratova objekata u okruženju predmetne BS







E [V / m]



JAČINA ELEKTRIČNOG POLJA

na nivoima najizloženijih spratova

BAZNE STANICE

BG0619_02 BG_FILMSKI GRAD, LTE1800 I

na lokaciji

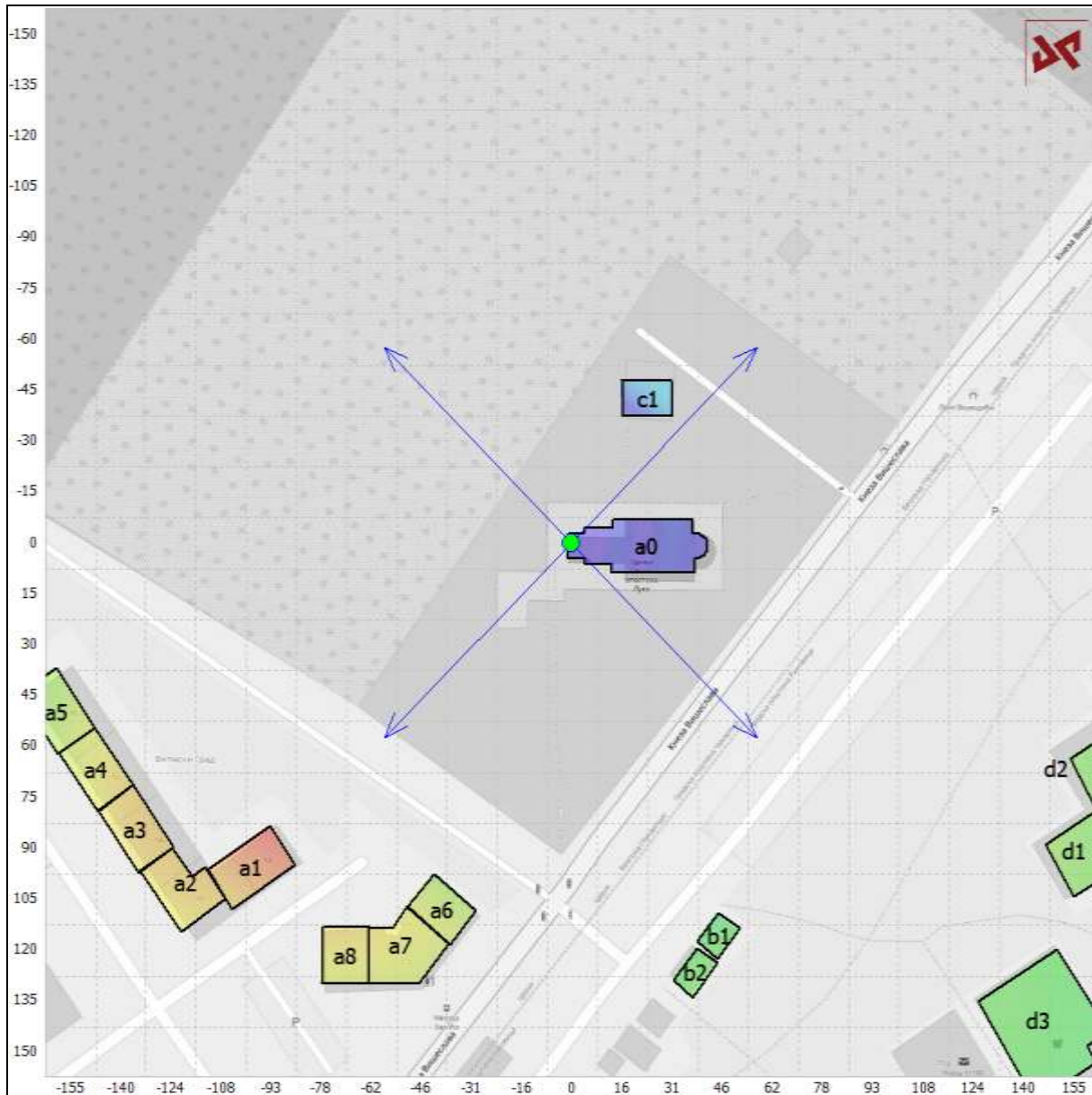
Kneza Višeslava 116, Beograd

Maksimalna vrednost polja = 0.737 V / m, u objektu a1

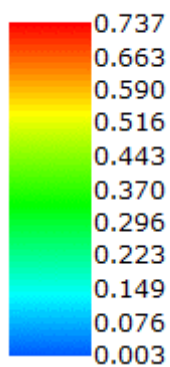
RAZMERA 1:1886

PODLOGA: OpenStreetMap Srbija (OSM Srbija)

Rezolucija digitalnog modela terena: SRTM 30 m



E [V / m]

**JAČINA ELEKTRIČNOG POLJA**

na nivoima najizloženijih spratova

BAZNE STANICE

BG0619_02 BG_FILMSKI_GRAD, LTE1800 II

na lokaciji

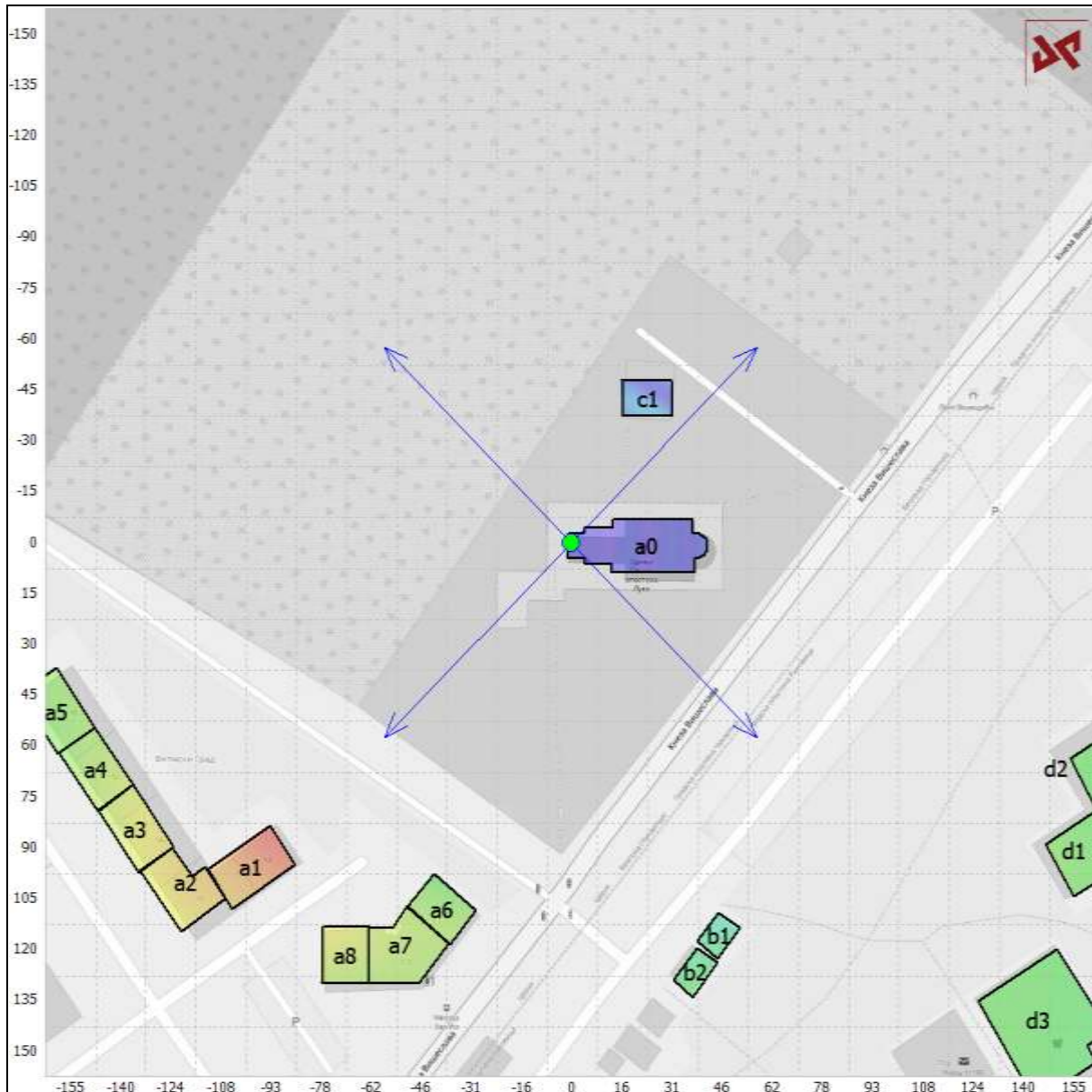
Kneza Višeslava 116, Beograd

Maksimalna vrednost polja = 0.737 V / m, u objektu a1

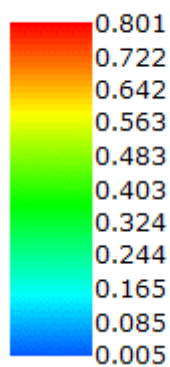
RAZMERA 1:1886

PODLOGA: OpenStreetMap Srbija (OSM Srbija)

Rezolucija digitalnog modela terena: SRTM 30 m



E [V / m]

**JAČINA ELEKTRIČNOG POLJA**

na nivoima najizloženijih spratova

BAZNE STANICE

BG0619_02 BG_FILMSKI_GRAD, LTE2100

na lokaciji


Kneza Višeslava 116, Beograd

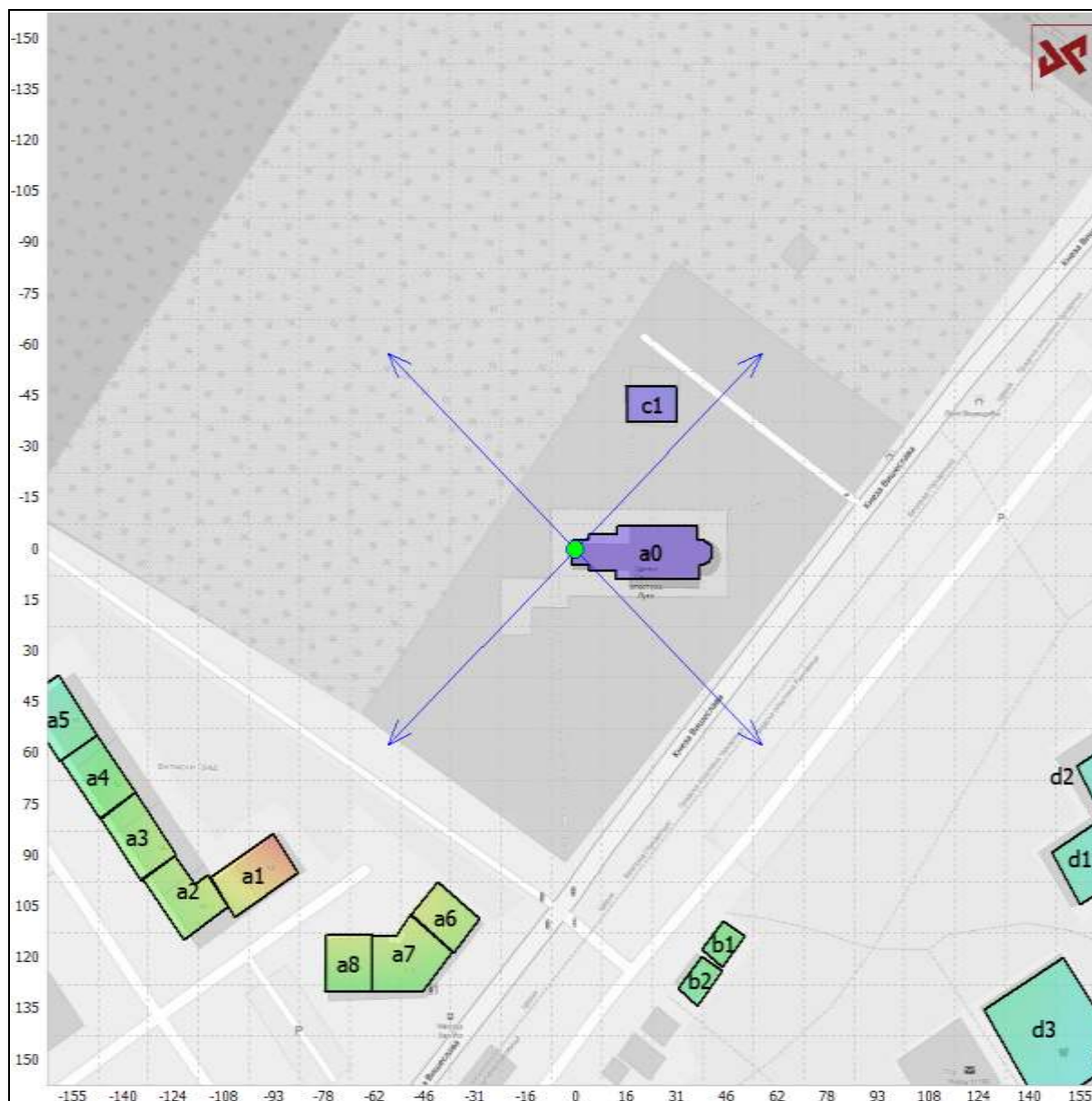
Maksimalna vrednost polja = 0.801 V / m, u objektu a1

RAZMERA 1:1886

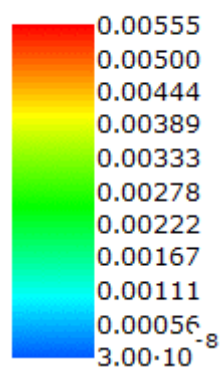
PODLOGA: OpenStreetMap Srbija (OSM Srbija)

Rezolucija digitalnog modela terena: SRTM 30 m





Faktor izloženosti



FAKTOR IZLOŽENOSTI

na nivoima najizloženijih spratova
 BAZNE STANICE
BG0619_02 BG_FILMSKI_GRAD
LTE800/ GSM900/ LTE1800/ LTE2100
 na lokaciji
Kneza Višeslava 116, Beograd

Maksimalni faktor izloženosti = 0.00555, u objektu a1

RAZMERA 1:1886

PODLOGA: OpenStreetMap Srbija (OSM Srbija)
 Rezolucija digitalnog modela terena: SRTM 30 m



U narednim tabelama dat je prikaz rezultata proračuna maksimalnih vrednosti električnog polja koje potiče od buduće BS na predmetnoj lokaciji, na najizloženijim spratovima objekata, sa označenim maksimumima.

Tabela 5.7 Proračun električnog polja koje potiče od BS BG0619_02BG_FILMSKI_GRAD LTE800, na nivoima najizloženijih spratova okolnih objekata

Objekat	Visina proračuna [m]	Slabljenje zida [dB]	E [V / m]	E / E _L [%]
a0	1.5	10	0.079	0.50
a1	8.7	3	0.503	3.20
a2	1.5	3	0.423	2.70
a3	1.5	3	0.412	2.62
a4	1.5	3	0.392	2.49
a5	1.5	3	0.360	2.29
a6	8.5	3	0.515	3.28
a7	8.5	3	0.473	3.01
a8	5.5	3	0.448	2.85
b1	4.5	3	0.462	2.94
b2	4.5	3	0.435	2.77
c1	1.5	3	0.187	1.19
d1	1.5	3	0.344	2.19
d2	1.5	3	0.328	2.09
d3	1.5	3	0.343	2.18

Tabela 5.8 Proračun električnog polja koje potiče od BS BG0619_02BG_FILMSKI_GRAD GSM900, na nivoima najizloženijih spratova okolnih objekata

Objekat	Visina proračuna [m]	Slabljenje zida [dB]	E [V / m]	E / E _L [%]
a0	1.5	10	0.082	0.49
a1	8.7	3	0.755	4.49
a2	5.5	3	0.634	3.76
a3	5.5	3	0.602	3.58
a4	5.5	3	0.555	3.30
a5	1.5	3	0.485	2.88
a6	8.5	3	0.693	4.12
a7	8.5	3	0.668	3.96
a8	5.5	3	0.640	3.80
b1	4.5	3	0.631	3.75
b2	4.5	3	0.579	3.44
c1	1.5	3	0.221	1.31
d1	1.5	3	0.499	2.96
d2	1.5	3	0.460	2.73
d3	1.5	3	0.506	3.01



Tabela 5.9 Proračun električnog polja koje potiče od BS BG0619_02BG_FILMSKI_GRAD LTE1800 I, na nivoima najizloženijih spratova okolnih objekata

Objekat	Visina proračuna [m]	Slabljenje zida [dB]	E [V / m]	E / E _L [%]
a0	1.5	10	0.071	0.30
a1	11.9	3	0.737	3.12
a2	11.9	3	0.624	2.64
a3	8.7	3	0.621	2.63
a4	8.7	3	0.602	2.55
a5	8.7	3	0.544	2.30
a6	8.5	3	0.554	2.35
a7	8.5	3	0.581	2.46
a8	8.5	3	0.595	2.52
b1	4.5	3	0.412	1.74
b2	4.5	3	0.426	1.80
c1	1.5	3	0.201	0.85
d1	10.5	3	0.476	2.02
d2	10.5	3	0.459	1.94
d3	1.5	3	0.412	1.74

Tabela 5.10 Proračun električnog polja koje potiče od BS BG0619_02BG_FILMSKI_GRAD LTE1800 II, na nivoima najizloženijih spratova okolnih objekata

Objekat	Visina proračuna [m]	Slabljenje zida [dB]	E [V / m]	E / E _L [%]
a0	1.5	10	0.071	0.30
a1	11.9	3	0.737	3.12
a2	11.9	3	0.624	2.64
a3	8.7	3	0.621	2.63
a4	8.7	3	0.602	2.55
a5	8.7	3	0.544	2.30
a6	8.5	3	0.554	2.35
a7	8.5	3	0.581	2.46
a8	8.5	3	0.595	2.52
b1	4.5	3	0.412	1.74
b2	4.5	3	0.426	1.80
c1	1.5	3	0.201	0.85
d1	10.5	3	0.476	2.02
d2	10.5	3	0.459	1.94
d3	1.5	3	0.412	1.74



Tabela 5.11 Proračun električnog polja koje potiče od BS BG0619_02BG_FILMSKI_GRAD LTE2100, na nivoima najizloženijih spratova okolnih objekata

Objekat	Visina proračuna [m]	Slabljenje zida [dB]	E [V / m]	E / E _L [%]
a0	1.5	10	0.082	0.34
a1	11.9	3	0.801	3.28
a2	8.7	3	0.672	2.76
a3	8.7	3	0.644	2.64
a4	8.7	3	0.583	2.39
a5	8.7	3	0.522	2.14
a6	8.5	3	0.538	2.21
a7	8.5	3	0.583	2.39
a8	8.5	3	0.629	2.58
b1	4.5	3	0.364	1.49
b2	4.5	3	0.413	1.69
c1	1.5	3	0.188	0.77
d1	7.5	3	0.483	1.98
d2	10.5	3	0.450	1.84
d3	1.5	3	0.443	1.82

Tabela 5.12 Proračun ukupnog električnog polja i izloženosti ukupnom elekromagnetnom polju koje potiče od bazne stanice BG0619_02 BG_FILMSKI_GRAD, na nivoima najizloženijih spratova okolnih objekata

Objekat	Slabljenje zida [dB]	Ukupno električno polje		Izloženost	
		Visina proračuna [m]	E [V / m]	Visina proračuna [m]	Faktor izloženosti [0-1]
a0	10	1.5	0.140	1.5	0.00005
a1	3	11.9	1.597	11.9	0.00555
a2	3	11.9	1.346	8.7	0.00399
a3	3	8.7	1.310	8.7	0.00372
a4	3	8.7	1.236	8.7	0.00330
a5	3	8.7	1.109	8.7	0.00263
a6	3	8.5	1.251	8.5	0.00405
a7	3	8.5	1.272	8.5	0.00406
a8	3	8.5	1.305	8.5	0.00398
b1	3	4.5	1.009	4.5	0.00295
b2	3	4.5	0.999	4.5	0.00276
c1	3	1.5	0.407	1.5	0.00046
d1	3	10.5	1.027	4.5	0.00227
d2	3	10.5	0.971	7.5	0.00204
d3	3	1.5	0.952	1.5	0.00231

6 ZAKLJUČAK



Na osnovu projektnog zadatka i dodatnih informacija, dobijenih od mobilnog operatora A1, sprovedena je analiza uticaja na životnu sredinu planirane bazne stanice BG0619_02 BG_FILMSKI_GRAD.

Polazeći od tehničkih i radio parametara bazne radio stanice BG0619_02 BG_FILMSKI_GRAD, čija se montaža planira na objektu na adresi Kneza Višeslava 116, Beograd, izvršen je proračun jačine električnog polja u zoni oko bazne stanice. Rezultati proračuna, u slučaju rada maksimalnim kapacitetom baznih stanica operatora A1, dati su u nastavku.

6.1 REZULTATI PRORAČUNA U ŠIROJ OKOLINI PREDMETNE BAZNE STANICE NA NIVOU TLA

Rezultati proračuna maksimalne jačine električnog polja u okolini planirane bazne stanice (310m x 300m) na nivou od 1.5 m od nivoa tla date su u narednoj tabeli.

Tabela 6.1 Maksimalne vrednosti elektromagnetnog polja na tlu u zoni 310m x 300m

BS / tehnologija	Maksimalna jačina električnog polja E (V/m)		Referentne granične vrednosti E_L (V/m)	Nivo polja u odnosu na granicu po Pravilniku
A1	LTE800	0.673	15.6	4.28 %
	GSM900	0.985	16.9	5.85 %
	LTE1800 I	0.701	23.6	4.20 %
	LTE1800 II	0.701		
	LTE2100	0.768	24.4	3.15 %
Ukupno električno polje				
A1	1.584			
MAX Faktor Izloženosti				
A1			0.00668 < 1	

Na osnovu rezultata proračuna može se zaključiti da je jačina električnog polja planirane bazne stanice operatora A1, na mestima na tlu na kojima se može naći čovek, **ispod referentnih nivoa** koje propisuje Pravilnik o granicama izlaganja nejonizujućim zračenjima (15.6 V/m za LTE800, 16.9 V/m za GSM900, 23.6 V/m za LTE1800 i 24.4 V/m za UMTS2100 i LTE2100 sistem).



6.2 REZULTATI PRORAČUNA NA NIVOU NAJIZLOŽENIJIH SPRATOVA OBJEKATA U OKRUŽENJU PREDMETNE BS

Proračunate maksimalne vrednosti jačine električnog polja na visinama najizloženijih spratova unutar definisanih objekata u okolini lokacije date su u tabelama 5.7 – 5.12. U narednoj tabeli su, po tehnologijama, prikazani objekti, odnosno njihovi spratovi, na kojima je proračunato maksimalno električno polje i najveća izloženost elekromagnetnom polju.

Tabela 6.2 Maksimalne vrednosti elektromagnetnog polja na nivou najizloženijih spratova objekata

BS / tehnologija		Oznaka objekta	Visina proračuna (m)	Maksimalna jačina električnog polja E(V/m)		Referentne granične vrednosti E_L (V/m)	Nivo polja u odnosu na granicu po Pravilniku
A1	LTE800	a6	8.5	0.515		15.6	3.28 %
	GSM900	a1	8.7	0.755		16.9	4.48 %
	LTE1800 I	a1	11.9	0.737	1.042	23.6	4.42 %
	LTE1800 II	a1	11.9	0.737			
	LTE2100	a1	11.9	0.801		24.4	3.28%
Ukupno električno polje⁷							
A1		a1	11.9	1.597			
MAX Faktor Izloženosti							
A1		a1	11.9	0.00555 < 1			

Iz Tabele 6.2 se mogu videti najizloženiji objekti, odnosno objekti za koji je izračunata najveća jačina električnog polja koje potiče od tehnologija LTE800, GSM900, LTE1800 i LTE2100 planirane predmetne BS operatora A1, kao i objekti za koje je izračunata najveća jačina električnog polja koje potiče od svih baznih stanica na predmetnoj lokaciji.

Na osnovu rezultata proračuna može se zaključiti da je jačina električnog polja planirane bazne stanice operatora A1, na nivoima najizloženijih spratova okolnih objekata, **ispod referentnih nivoa** koje propisuje Pravilnik o granicama izlaganja nejonizujućim zračenjima (15.6 V/m za LTE800, 16.9 V/m za GSM900, 23.6 V/m za LTE1800 i 24.4 V/m za UMTS2100 i LTE2100 sistem).



6.3 PROCENA BUDUĆEG OPTEREĆENJA NA LOKACIJI

Uzimajući u obzir rezultate ispitivanja (merenja) postojećeg opterećenja životne sredine (maksimalne vrednosti u okolini planirane lokacije), kao i proračunato maksimalno opterećenje koje će planirani izvor bazne stanice BS BG0619_02BG_FILMSKI_GRAD operatora A1 uneti u životnu sredinu, u narednoj tabeli dat je prikaz ukupnog budućeg nivoa nejonizujućeg zračenja u okolini bazne stanice. Rezultati su prikazani tabelarno za frekvencijske opsege od interesa i to na nivou tla, na nivou najizloženijih spratova predmetne BS.

Tabela 6.3 Procena budućeg ukupnog opterećenja u lokalnoj zoni planirane BS BG0619_02BG_FILMSKI_GRAD na nivou tla

BS	Maksimalne proračunate jačine električnog polja $E_c(V/m)$	Maksimalne izmerene jačine električnog polja $E_{izm}(V/m)$	Buduće opterećenje životne sredine $E_f(V/m)$	Referentne centralne granične vrednosti $E_L(V/m)$	Nivo polja u odnosu na granicu po Pravilniku
LTE800	0.673	0.114	0.683	15.6	4.38 %
GSM900	0.985	0.093	0.989	16.9	5.85 %
LTE1800	0.991	0.115	0.998	23.6	4.23 %
LTE2100	0.768	0.139	0.780	24.4	3.20 %
	Proračunato	Izmereno	Buduća ukupna jačina električnog polja		
Ukupno električno polje	1.584	0.922	1.833		
	Proračunato	Izmereno	Budući ukupni Faktor izloženosti		
Faktor izloženosti	0.00668	0.0030	0.00968 < 1		

Tabela 6.4 Procena budućeg ukupnog opterećenja u lokalnoj zoni planirane BS BG0619_02BG_FILMSKI_GRAD na nivou najizloženijih spratova

BS	Maksimalne proračunate jačine električnog polja $E_c(V/m)$	Maksimalne izmerene jačine električnog polja $E_{izm}(V/m)$	Buduće opterećenje životne sredine $E_f(V/m)$	Referentne centralne granične vrednosti $E_L(V/m)$	Nivo polja u odnosu na granicu po Pravilniku
LTE800	0.515	0.114	2.229	15.6	3.38 %
GSM900	0.755	0.093	2.101	16.9	4.50 %
LTE1800	1.042	0.115	2.870	23.6	4.44 %
LTE2100	0.801	0.139	1.698	24.4	3.33 %
	Proračunato	Izmereno	Buduća ukupna jačina električnog polja		
Ukupno električno polje	1.597	0.922	1.844		
	Proračunato	Izmereno	Budući ukupni Faktor izloženosti		
Faktor izloženosti	0.00555	0.0030	0.00855 < 1		



Na osnovu rezultata proračuna ukupne jačine električnog polja i vrednosti izmerene jačine električnog polja u lokalnoj zoni buduće bazne stanice (Tabele 6.1 – 6.4), može se zaključiti da jačina električnog polja koje će generisati budući izvor nejonizujućeg zračenja **BS BG0619_02BG_FILMSKI_GRAD** operatora **A1**, na nivou tla, na nivou najizloženijih spratova okolnih objekata, **neće prelaziti granice definisane Pravilnikom** o granicama izlaganja nejonizujućim zračenjima.

Prema "Pravilniku o izvorima nejonizujućih zračenja od posebnog interesa, vrstama izvora, načinu i periodu njihovog ispitivanja", **BS BG0619_02BG_FILMSKI_GRAD** operatora **A1** u čijoj zoni je je rađen proračun **NIJE IZVOR NEJONIZUJUĆEG ZRAČENJA OD POSEBNOG INTERESA**⁷.

Beograd, april 2024. godine

ODGOVORNI PROJEKTANT:

Milan Mitrović, dipl.inž.el.

⁷ Izvorima nejonizujućih zračenja od posebnog interesa smatraju se izvori elektromagnetnog zračenja koji mogu da budu štetni po zdravlje ljudi, a određeni su kao stacionarni i mobilni izvori čije elektromagnetno polje u zoni povećane osetljivosti dostiže najmanje 10% iznosa referentne, granične vrednosti propisane za tu frekvenciju. Korisnik ovakvog izvora dužan je da obezbedi periodična ispitivanja izvora, jednom u dve kalendarske godine za visokofrekventne izvore.



7 MERE ZAŠTITE



7.1 UVOD

Investitor je pri izgradnji i eksploataciji objekta obavezan da primeni propisane mere zaštite. Pored zaštite na radu potrebno je voditi računa i o zaštiti životne sredine, kako tokom izgradnje objekta i eksploatacije, tako i definisanjem mera i uslova u fazi projektovanja koje obezbeđuju zaštitu životne sredine.

Ove mere obuhvataju:

- Mere predviđene zakonskom regulativom;
- Mere tokom izvođenja građevinskih radova;
- Mere u toku redovnog rada;
- Mere u slučaju udesa;
- Mere po prestanku rada bazne stanice.

7.2 MERE PREDVIĐENE ZAKONSKOM REGULATIVOM

Prilikom izgradnje lokacije, mora se voditi računa o primeni zakonskih normativa. U nastavku su navedene mere i pravila zaštite na radu, a koji se odnose na:

- zaštitu od mehaničkih opasnosti;
- opasnost od udara električne struje;
- zaštitu od opasnosti kod servisiranja – održavanja;
- zaštitu od požara.

7.2.1 ZAŠTITA OD MEHANIČKIH OPASNOSTI

U opisu montaže opreme se daju sva potrebna rešenja za postavljenje i učvršćivanje stalaka i nosača opreme, tako da ne postoji nikakva mogućnost rušenja i povređivanja osoblja koje se kreće i radi u normalnim uslovima.

Svi spojni vodovi su izvedeni u posebnim kanalima, tipskim aluminijumskim žljebovima, rešetkama tako da nema nikakvih opasnosti od propadanja, pucanja vodova i ostalih mehaničkih oštećenja.

U prostoriji se ostavlja dovoljno prostora između uređaja, da se osoblje zaduženo za održavanje može nesmetano kretati bez opasnosti od bilo kakvih povreda ili oštećenja uređaja. Razmak između redova u kojima su montirani uređaji je dovoljan da se u slučaju kvarova može nesmetano prolaziti.

7.2.2 OPASNOST OD UDARA ELEKTRIČNE STRUJE

Tehničko rešenje za elektroinstalacije kao i primena zaštitnih mera moraju biti obezbeđeni Glavnim projektom električnih instalacija 230/400VAC.

Svi stalci opreme međusobno su povezani i preko zajedničke sabirnice spojeni na zaštitno uzemljenje. Takođe su pozitivni pol akumulatorske baterije i pozitivni pol ispravljača spojeni preko sabirnice na zaštitno uzemljenje.

7.2.2.1 Izvođenje instalacije za napajanje

Sve instalacije za napajanje iz elektro-distributivne mreže u objektima predviđenim za montažu uređaja treba da odgovaraju propisanim merama zaštite, tako da se ovi objekti mogu smatrati u tom pogledu sigurnim.



7.2.2.2 Zaštita od previsokog napona dodira

Zaštita od previsokog napona dodira rešava se u okviru propisno rešene instalacije u prostorijama ili kontejnerima u kojima se instaliraju uređaji. Rešenje se sastoji u pravilno odabranim i pravilno postavljenim osiguračima strujnih kola i pravilno dimenzionisanim poprečnim preseccima provodnika.

7.2.2.3 Zaštita od slučajnog dodira delova pod naponom

Ova zaštita treba da bude izvedena u okviru same instalacije i u okviru uređaja projektovanog sistema. Zaštita u okviru instalacije izvodi se tako što se u prostorijama i kontejnerima gde će biti instalirani uređaji neizolovani delovi električne instalacije, koji mogu doći pod napon, smeštaju u propisane razvodne ormarije i priključne kutije, tako da u normalnim uslovima rada neće biti dostupni. Sve instalacije mrežnog napona, koje će se koristiti za projektovani sistem, biće izvedene sa trožilnim ili petožilnim kablovima. Boja izolacije faznih, nultog i zaštitnog voda u izvedenoj instalaciji odgovaraće propisima standarda SRPS N. CO.010/70.

Ukoliko se pri instalaciji uređaja za zaštitne vodove uzemljenja koriste kablovi sa drugom bojom izolacije od propisane (žuto-zelena), zaštitni kablovi se moraju žuto-zelenim izolacionim trakama označiti u blizini njihove veze na predviđenim regletama za uzemljenje uređaja.

Zaštita u okviru uređaja projektovanog sistema rešava se tako što se svi delovi mrežnih ispravljača, koji dolaze pod napon, instaliraju u zatvorena kućišta, koja će biti zaštićena preko uzemljenja i u normalnim uslovima rada ovi delovi neće biti dostupni licima koja rukuju uređajima.

7.2.2.4 Zaštita od statičkog elektriciteta

Ova zaštita se izvodi tako što se sve metalne mase uređaja i opreme, a posebno antena, antenskih nosača i antenskih kablova, koji mogu doći pod uticaj statičkog elektriciteta, povezuju na pravilno izvedeno gromobransko uzemljenje objekta.

7.2.3 ZAŠTITA OD POŽARA

Za zaštitu od požara uređaja treba koristiti isključivo CO₂ i njemu slična sredstva. Kod zaštite aku–baterija treba predvideti gašenje suvim prahom.

Većina materijala koji se primenjuju u telekomunikacionim uređajima spada u slabogorive ili samogasive materijale. Ukoliko se dogodi da iz bilo kojeg razloga dođe do pojačanog i dugotrajnog zagrevanja ili eventualne pojave otvorenog plamena, gotovo svi materijali ili gore ili dolazi do izlučivanja gasova i/ili opasnih produkata.

Zaštita od požara na svim lokacijama instalacije RR uređaja ostvariće se na dva načina:

- delovi opreme i instalacioni materijali koji mogu biti uzročnik požara biće udaljeni ili zaklonjeni od izvora toplote materijalima otpornim na toplotna dejstva; takođe, pravilnim izborom, instalacijom i održavanjem u toku eksploatacije električnih uređaja i instalacionog materijala preduprediće se opasnosti od izbijanja požara;
- u prostoru gde se instalira oprema biće postavljeni detektori (dimni) za rano otkrivanje i dojavu požara; na taj način će svaka incidentna situacija koja može da dovede do požara, biti na vreme otkrivena i indicirana, tako da se mogu blagovremeno preduzimati mere za otklanjanje uzroka.

Radi efikasne zaštite od požara, naročito je potrebno predvideti:



- automatske protivpožarne aparate punjene halonom, za gašenje početnog požara, tamo gde to okolnosti dozvoljavaju, a posebno u uslovima kada su telekomunikaciona postrojenja smeštena u prostorije bez stalnog nadzora;
- ručne vatrogasne aparate;
- hidrant za snabdevanje vodom (smešten van prostorije sa telekomunikacionim uređajima).

Ukoliko prostorija nije opremljena automatskim protivpožarnim aparatom punjenim halonom, za gašenje početnog požara treba prevashodno koristiti ručne vatrogasne aparate sa ugljen-dioksidom ili suvim prahom.

7.2.3.1 Automatski protivpožarni aparati punjeni halonom

Ova vrsta zaštite se, kao najefikasnija, primenjuje u uslovima u kojima ne postoji stalni nadzor prostorija i/ili uređaja. Halon je gas koji skoro trenutno vezuje kiseonik u prostoriji, čime dolazi do trenutnog gašenja požara.

Uređaj se sastoji od tela aparata punjenog gasom, aktivatora i brizgaljke (po potrebi). U uslovima manjih prostorija bez posade, tipično se upotrebljavaju punjenja od 6, 9 i 12 kg. Aktivator je realizovan na bazi termo–prekidača, sa mogućnošću podešavanja temperature aktiviranja aparata. Brizgaljka se može usmeravati i opciono se postavlja tako da bude usmerena ka zoni u kojoj je najveća verovatnoća izbijanja požara. Telo aparata se postavlja iznad uređaja, obično na visini od oko 2m do 3m od poda prostorije. Temperatura aktiviranja se tipično podešava na oko 70°C.

Nakon aktiviranja ovog aparata dolazi do trenutnog vezivanja kiseonika u prostoriji čime se gasi i požar, ali se žarište požara ne hladi. Iz tog razloga preporučuje se istovremeno:

- postavljanje dva aparata pri čemu se temperatura aktiviranja prvog podešava na nešto manju vrednost od temperature aktiviranja drugog; drugi aparat služi da ponovi gašenje u slučaju neočekivanog naglog prodora svežeg kiseonika u prostoriju;
- postavljanje aparata sa ugljen-dioksidom (eventualno S–aparata sa suvim prahom), kako bi se omogućilo potpuno hlađenje žarišta nakon dolaska ekipe za intervencije.

Imajući u vidu činjenicu da halonski aparati nakon aktiviranja onemogućavaju normalno disanje u prostoriji, zakonska je obaveza korisnika ovih aparata da sprovode redovnu (šestomesečnu) obuku sa proverom osoblja koje radi na održavanju prostorija i postrojenja. Takođe je obaveza korisnika ovih aparata da obavljaju redovno servisiranje svojih protivpožarnih instalacija.

7.2.3.2 Protivpožarni aparati punjeni ugljen-dioksidom

Ugljen-dioksid je gas koji, nakon što se komprimuje radi punjenja u čelične boce protivpožarnih aparata, menja agregatno stanje i iz gasovitog prelazi u tečno stanje. Gašenje požara vrši se na principu ugušivanja i delimičnog rashlađivanja, jer nakon aktiviranja aparata gas ističe, menja agregatno stanje (prelazi opet u gasovito), čime se stvara vrlo niska temperatura.

Prvenstveno se primenjuje za ručno gašenje požara na elektro–instalacijama i skupocenim postrojenjima, jer ne daje negativne prateće efekte.

U prostorijama pod stalnim nadzorom preporučuje se postavljanje aparata za ručno gašenje punjenih ugljen-dioksidom. Ne preporučuje se korišćenje S–aparata zbog neželjenog pratećeg taloga koji se javlja prilikom aktiviranja, a što često dovodi do prljanja ili oštećenja telekomunikacionih uređaja i opreme i prekida njihovog normalnog funkcionisanja.



7.2.3.3 Protivpožarni aparati punjeni suvim prahom (S-aparati)

Suvi prah gasi na principu ugušivanja požara. Oblak finog praha prekriva upaljenu površinu i sprečava dotok kiseonika, čime se požar gasi. Ovde takođe nema efekta hlađenja žarišta, pa je nakon gašenja potrebno voditi računa da ne dođe do ponovnog izbijanja požara.

Prvenstveno se koristi za gašenje početnih požara nastalih dejstvom spoljašnjeg izvora ili električne struje i to isključivo u prostorijama sa stalnim nadzorom, bez skupocenih i osetljivih uređaja.

7.2.4 ZAŠTITA PRI RADU NA VISINI

Pri montaži antena na antenskim stubovima, bilo da su oni postavljeni na zemlji, krovovima, terasama objekata ili na antenskim nosačima postavljenim na krovnim konstrukcijama ili bočnim terasama zgrada, postoji povećan rizik od povređivanja radnika i drugih lica. Zato je neophodno preduzeti odgovarajuće zaštitne mere predviđene odredbama Zakona o bezbednosti i zdravlju na radu.

Osnovne zaštitne mere pri radu na visini su:

- za rad na montaži antena raspoređuju se radnici koji su osposobljeni za rad na visinama i za koje je prethodnim i periodičnim lekarskim pregledima utvrđena zdravstvena sposobnost za bezbedan rad na visini;
- radna lokacija gde se antene montiraju prethodno se obezbeđuje jasnim obaveštenjima drugih lica o opasnostima, a oko radnog prostora se postavljaju zaštitne mreže ili trake;
- radnici koji vrše montažu antena se opremaju odgovarajućim zaštitnim sredstvima za ličnu sigurnost – odgovarajuća užad i veznici, zaštitni pojasevi, odgovarajuća odeća, obuća i sl.

7.2.5 ELEKTROMAGNETNA KOMPATIBILNOST (EMC)

Svaka elektromagnetna pojava koja može da pogorša rad uređaja (opreme ili sistema) ili nepovoljno utiče na živu i neživu materiju, naziva se elektromagnetna smetnja. Okolina u kojoj funkcioniše neki uređaj je elektromagnetna i ona predstavlja sve elektromagnetne pojave koje postoje na jednom mestu. Elektromagnetna smetnja može da bude elektromagnetni šum, neželjeni signal ili promena u samoj sredini prostiranja. Elektromagnetna energija koja se ovom prilikom stvara kao neželjeni signal, emituje se iz izvora provođenjem i zračenjem istovremeno. Sposobnost uređaja (opreme ili sistema) da funkcioniše na zadovoljavajući način u svojoj elektromagnetnoj okolini, a da pri tom sami ne stvaraju nedopustive elektromagnetne smetnje bilo čemu što se nalazi u toj okolini, naziva se elektromagnetna kompatibilnost. Otpornost uređaja da ispravno funkcioniše pod dejstvom elektromagnetnih smetnji naziva se imunitet. Termin *uređaj* obuhvata i opremu i instalacione delove koji sadrže električne i/ili elektronske komponente.

Da bi bio elektromagnetno kompatibilan, uređaj mora biti konstruisan tako da:

- elektromagnetna smetnja koju stvara ne prelazi nivo koji onemogućava telekomunikacionoj opremi i drugim uređajima pravilan rad;
- poseduje zadovoljavajući nivo unutrašnjeg imuniteta na elektromagnetne smetnje.

Predmetni radio-relejni uređaji ispunjavaju zahteve za elektromagnetskom kompatibilnošću u skladu sa standardima EN 301 489-01 i EN 301 489-04.



7.3 OSTALE MERE ZAŠTITE

Ukoliko se za zagrevanje prostorija sa telekomunikacionim postrojenjima koriste tečna goriva, mora se obezbediti propisan prostor i ambalaža za skladištenje i uzimanje takvih goriva. Takođe se mora obezbediti nadzor i održavanje takvog prostora odnosno ambalaže. Ukoliko se prostorije sa telekomunikacionim postrojenjima zagrevaju električnom energijom, treba voditi računa da to ne prouzrokuje preopterećenje elektroinstalacija u prostoriji.

7.3.1 Opasnosti od dejstva lasera

Iako se u telekomunikacijama koriste laseri male snage koji ne mogu izazvati opekotine i razaranje tkiva oni mogu pod određenim okolnostima izazvati oštećenje vida. I uz sprovedene sigurnosne mere na uređajima (isključivanje pri prekidu vlakna, nepristupačnost direktnog pristupa izvoru svetlosti) ipak može doći do oštećenja vida, pa se izričito zabranjuje direktno gledanje u optičke konektore i optičke niti kao i priključne optičke kablove prilikom optičkih merenja.

7.3.2 Postupak uklanjanja otpadnog materijala

Ukoliko električna oprema podleže direktivi EU 2002/96/EC WEEE koja se odnosi na uklanjanje hazardnih materija i električnog otpada, potrebno je postupiti po odgovarajućim zakonskim merama. U slučaju kvara ili isteka roka opreme potrebno je angažovati ovlašćenu kompaniju koja se bavi popravkom opreme ili uklanjanjem ove vrste otpada. Ni pod kojim uslovima nije dozvoljeno da se električni otpad i hazardne materije odlažu na javne deponije!

7.4 OPŠTE OBAVEZE

Opšte obaveze izvođača radova:

- Da uradi poseban elaborat o uređenju gradilišta, radu na gradilištu i radu na visini.
- Da pre početka radova obavesti nadležnu inspekciju rada, najmanje 8 dana pre početka, o početku izvođenja radova.
- Da napravi sledeće pismene instrukcije o merama zaštite na radu:
 - pravilnik o zaštiti na radu,
 - program obuke iz oblasti zaštite na radu i
 - pravilnik o proveri, ispitivanju, merenju i održavanju alata

Opšte obaveze nosioca projekta:

- Obučavanje servisera iz oblasti zaštite na radu.
- Upoznavanje servisera sa opasnostima u vezi sa radom vezanim za sve predmetne instalacije.
- Provera znanja servisera i sposobnosti za samostalan i bezbedan rad u vremenskim razmacima propisanim zakonom

7.5 MERE U TOKU REDOVNOG RADA

Polazeći od zakonskih normativa i specifičnosti objekta koji se gradi, u toku redovnog rada moraju se primenjivati sledede mere zaštite:



- zabranjuju se bilo kakve aktivnosti na antenskom nosaču bazne stanice (npr., usmeravanje antene, pričvršćivanje itd.) sve dok se ne isključe predajnici bazne stanice;
- uticaj elektromagnetne emisije na životnu sredinu obavezno je utvrditi merenjima karakteristike elektromagnetnog polja na samoj lokaciji u skladu sa propisanim standardima i normama, a u cilju maksimalne zaštite ljudi i tehničkih uređaja;
- u skladu sa Pravilnikom o izvorima nejonizujućeg zračenja od posebnog interesa, vrstama izvora, načinu i periodu njihovog ispitivanja (Službeni glasnik RS br. 104/09), obavezno je izvršiti prvo merenje elektromagnetne emisije u području od interesa, kao i periodično, po potrebi. Izveštaj o izvršenom periodičnom merenju dostaviti nadležnom organu u roku od 15 dana od dana ispitivanja. Bazna stanica mora biti zaključana i zaštićena od neovlašćenog pristupa.
- Nosilac projekta je dužan da obezbedi izvršavanje programa praćenja uticaja na životnu sredinu;
- Nosilac projekta se obavezuje da baznu stanicu uključi u sistem daljinskog nadgledanja i održavanja u okviru koga treba da se nadgledaju sve kritične funkcije rada bazne stanice sa stanovišta zaštite životne sredine kao što su neovlašćeno otvaranje bazne stanice, požar i problemi u antenskim vodovima i antenskim sistemima. Nosilac projekta se obavezuje da organizuje službu neprekidnog nadgledanja rada bazne stanice 24 časa dnevno 365 dana godišnje;
- zabranjuje se pristup baznoj stanici neovlašćenim licima; pristup mogu imati samo ovlašćena lica koja su obučena za poslove održavanja i koja su upoznata sa činjenicom da se nikakve aktivnosti ne mogu obavljati na antenskom sistemu pre isključenja predajnika bazne stanice.

Na predmetnoj lokaciji neophodno je primenjivati sve navedene mere zaštite životne sredine u toku redovnog rada bazne stanice.

7.6 MERE U SLUČAJU UDESA

Primenom zakonskih propisa i propisanih mera zaštite verovatnoća udesa svodi se na najmanju moguću meru. Dodatno, oprema koja se instalira na lokaciji objekta zadovoljava sve međunarodne normative, a tehnološki je realizovana na najvišem svetskom nivou. Ipak, u cilju sprečavanja eventualnih incidentnih situacija, propisuju se sledeće mere zaštite:

- u slučaju neregularnosti u radu bazne stanice, na osnovu alarma generisanih u okviru centra za nadgledanje i upravljanje, Nosilac projekta je dužan da organizuje stručnu ekipu koja će običi baznu stanicu;
- u slučaju da se bazna stanica nalazi u urbanoj sredini, ekipe Nosioca projekta su dužne da u roku od 6 sati od pojave alarma izađu na lokaciju objekta i konstatuju uzroke alarma;
- u slučaju da se bazna stanica nalazi u ruralnoj sredini, ekipe Nosioca projekta su dužne da u roku od 24 sata od pojave alarma izađu na lokaciju objekta i konstatuju uzroke alarma;
- u slučaju da je generisani alarm kritičan sa stanovišta zaštite životne sredine (požar u objektu, problemi u radu antenskih sistema, i sl.) Nosilac projekta je dužan da daljinski isključi baznu stanicu iz operativnog rada.

Kako se predmetna bazna stanica nalazi u gradskoj zoni, u slučaju udesa de se primenjivati mere koje važe za baznu stanicu u urbanom području.



7.7 MERE PO PRESTANKU RADA BAZNE STANICE

Po prestanku rada bazne stanice, Nosilac projekta je dužan da demontira i ukloni baznu stanicu (kabinete i pripadajuće antenske sisteme) i da lokaciju na kojoj je bila instalirana bazna stanica kao i okruženje oko te lokacije ostavi u prvobitnom stanju, tj. stanju okruženja kakvo je bilo pre instalacije bazne stanice.

Pokvarena, zamenjena ili istrošena oprema radio bazne stanice se skladišti van prostora Opštine, što je povereno ovlašćenim organizacijama, u svemu prema Zakonu o upravljanju otpadom („Službeni glasnik RS“ br. 36/09, 88/10, 14/16 i 95/18 – dr. zakon), Pravilniku o načinu i postupku upravljanja istrošenim baterijama i akumulatorima („Službeni glasnik RS“ br. 86/2010) i Pravilniku o listi električnih i elektronskih proizvoda, merama zabrane i ograničenja korišćenja električne i elektronske opreme koja sadrži opasne materije, načinu i postupku upravljanja otpadom električnih i elektronskih proizvoda („Službeni glasnik RS“ br. 99/2010). Istrošene, zamenjene i pokvarene antene i kabineti bazne stanice vraćaju se distributeru, odnosno proizvođaču opreme.

Odgovorni projektant
Milan Mitrović, dipl.inž.el.





8 ZAKONSKA REGULATIVA



8.1 SPISAK ZAKONA I PROPISA

Zakoni

- Zakon o planiranju i izgradnji ("Službeni glasnik Republike Srbije", broj 72/09, 81/09 – ispr, 64/10 – odluka US, 24/11, 121/12, 42/13 – odluka US, 50/13 – odluka US, 98/13 – odluka US, 132/14, 145/14, 83/18, 31/19, 37/19 – dr. zakon, 9/20, 52/21 i 62/23),
- Zakon o elektronskim komunikacijama („Službeni glasnik RS“, br. 35/23),
- Zakon o elektronskim komunikacijama („Službeni glasnik RS“, br. 44/10, 60/13 – odluka US, 62/14, 95/18 – dr. zakon i 35/23 - dr. zakon)⁸,
- Zakon o bezbednosti i zdravlju na radu („Službeni glasnik RS“, br. 35/23),
- Zakon o zaštiti životne sredine („Službeni glasnik RS“, br. 135/04, 36/09, 72/09, 43/11 – odluka US, 14/16, 76/18, 95/18 – dr. zakon i 95/18 – dr. zakon),
- Zakon o proceni uticaja na životnu sredinu („Službeni glasnik RS“, br. 135/04 i 36/09),
- Zakon o zaštiti od požara („Službeni glasnik RS“, br. 111/09, 20/15, 87/18 i 87/18 – dr. zakoni),
- Zakon o zaštiti od nejonizujućih zračenja („Službeni glasnik RS“, br. 36/2009),
- Zakon o strateškoj proceni uticaja na životnu sredinu („Službeni glasnik RS“, br. 135/04 i 88/10);
- Zakon o integrisanom sprečavanju i kontroli zagađivanja životne sredine („Službeni glasnik RS“, br. 135/04, 25/15 i 109/21);
- Zakon o kulturnim dobrima („Službeni glasnik RS“ br. 71/94, 52/11 – dr. zakoni, 99/11 – dr. zakon, 6/20 – dr. zakon, 35/21 – dr. zakon i 129/21 – dr.zakon);
- Zakon o zaštiti prirode („Službeni glasnik RS“ br. 36/09, 88/10, 91/10 – ispr, 14/16, 95/18 – dr. zakon i 71/21);
- Zakon o upravljanju otpadom („Službeni glasnik RS“ br. 36/09, 88/10, 14/16, 95/18 – dr. zakon i 35/23).

Propisi i Pravilnici

- Uredba o utvrđivanju Liste projekata za koje je obavezna procena uticaja i Liste projekata za koje se može zahtevati procena uticaja na životnu sredinu („Službeni glasnik RS“, br. 114/08);
- Pravilnik o izvorima nejonizujućih zračenja od posebnog interesa, vrstama izvora, načinu i periodu njihovog ispitivanja („Službeni glasnik RS“, 104/09);
- Pravilnik o granicama izlaganja nejonizujućim zračenjima („Službeni glasnik RS“, 104/09);
- Pravilnik o sadržini evidencije o izvorima nejonizujućih zračenja od posebnog interesa („Službeni glasnik RS“, 104/09);
- Pravilnik o sadržini i izgledu obrasca izveštaja o sistematskom ispitivanju nivoa nejonizujućih zračenja u životnoj sredini („Službeni glasnik RS“, 104/09);
- Pravilnik o uslovima koje treba da ispunjavaju pravna lica koja vrše poslove sistematskog ispitivanja nivoa nejonizujućih zračenja, kao i način i metode sistematskog ispitivanja u životnoj sredini („Službeni glasnik RS“ 104/09);
- Pravilnik koji moraju da ispunjavaju pravna lica koja vrše poslove ispitivanja nivoa zračenja izvora nejonizujućih zračenja od posebnog interesa („Službeni glasnik RS“ 104/09).

⁸ Prema članu 180 Zakona o elektronskim komunikacijama („Službeni glasnik RS“, br. 35/23), danom stupanja na snagu ovog zakona prestaje da važi stari Zakon o elektronskim komunikacijama („Službeni glasnik RS“, br. 44/10, 60/13 – US, 62/14 i 95/18 – dr. zakon), osim pojedinih njegovih odredbi navedenih u istom članu.



- Plan namene radio-frekvencijskih opsega („Službeni glasnik RS“, br. 89/20),
- Ostali relevantni propisi.

8.2 MEĐUNARODNI PROPISI I LITERATURA

- International Commission on Nonionizing Radiation Protection: <https://www.icnirp.org/> ;
- ICNIRP Guidelines for limiting exposure to electromagnetic fields (100kHz to 300GHz), 2020., <https://www.icnirp.org/en/activities/news/news-article/rf-guidelines-2020-published.html> ;
- "Establishing a dialogue on risks from electromagnetic fields", WHO, 2002. <https://www.who.int/publications/i/item/9241545712> ;
- WHO, International EMF Project: <https://www.who.int/initiatives/the-international-emf-project> ;
- „Radiofrequency Radiation Exposure Limits“, U.S. Federal Communications Commission, <https://www.fcc.gov/general/radio-frequency-safety-0> ;
- Preporuke ETSI <https://www.etsi.org/> ;
- Ostali relevantni propisi.

Dokumentacija

- Informacije dobijene od operatora,



9 PRILOZI

NAME	geo_duzina	geo_sirina	SITE IDENTIFIER
BG0619_02	20°26'1.24"E	44°45'5.70"N	BG_Filmski_grad

Site	Transmitter	Antenna	Height	Azimuth (°)	Mechanical	Electric	Cell type	Number	CHANNELS	BCCH	Power (dBm)
BG0619_02	BG0619_02/4	AQU4518R60v06 (25.6	45	0	8	Macro Cell	2	10 16 18	10	43
BG0619_02	BG0619_02/4b	AQU4518R60v06 (25.6	135	0	9	Macro Cell	2	10 16 18	10	43
BG0619_02	BG0619_02/4c	AQU4518R60v06 (25.6	225	0	9	Macro Cell	2	10 16 18	10	43
BG0619_02	BG0619_02/4d	AQU4518R60v06 (25.6	315	0	8	Macro Cell	2	10 16 18	10	43

Site	Transmitter	Antenna	Height	Azimuth (°)	Mechanical	Electric	Power (dB)	Number	BW (MHz)	Channel number	PCI
BG0619_02	BG0619_02/800L1	AQU4518R60v06 (25.6	45	0	8	43	1	10	6400	19
BG0619_02	BG0619_02/L1	AQU4518R60v06 (25.6	45	0	5	43	1	20	1795	10
BG0619_02	BG0619_02/XL1	AQU4518R60v06 (25.6	45	0	5	43	1	10	1651	0
BG0619_02	BG0619_02/YL1	AQU4518R60v06 (25.6	45	0	5	43	1	10	350	16
BG0619_02	BG0619_02/800L2	AQU4518R60v06 (25.6	135	0	9	43	1	10	6400	9
BG0619_02	BG0619_02/L2	AQU4518R60v06 (25.6	135	0	6	43	1	20	1795	1
BG0619_02	BG0619_02/XL2	AQU4518R60v06 (25.6	135	0	6	43	1	10	1651	8
BG0619_02	BG0619_02/YL2	AQU4518R60v06 (25.6	135	0	6	43	1	10	350	15
BG0619_02	BG0619_02/800L3	AQU4518R60v06 (25.6	225	0	9	43	1	10	6400	17
BG0619_02	BG0619_02/L3	AQU4518R60v06 (25.6	225	0	6	43	1	20	1795	18
BG0619_02	BG0619_02/XL3	AQU4518R60v06 (25.6	225	0	6	43	1	10	1651	4
BG0619_02	BG0619_02/YL3	AQU4518R60v06 (25.6	225	0	6	43	1	10	350	7
BG0619_02	BG0619_02/800L4	AQU4518R60v06 (25.6	315	0	8	43	1	10	6400	3
BG0619_02	BG0619_02/L4	AQU4518R60v06 (25.6	315	0	5	43	1	20	1795	14
BG0619_02	BG0619_02/XL4	AQU4518R60v06 (25.6	315	0	5	43	1	10	1651	12
BG0619_02	BG0619_02/YL4	AQU4518R60v06 (25.6	315	0	5	43	1	10	350	2

INVESTITOR



PROJEKTA ORGANIZACIJA



ODGOVORNI PROJEKTANT

Goran Šejnjanović, dipl. in ž. el.

PROJEKTANT

Dušan Zeković, dipl. in ž. arh.

SARADNICI

Darko Rosić, dipl. in ž. saobr.

LOKACIJA

BG0619_02 BG_Filmski_grad

DOKUMENTACIJA

IDEJNO REŠENJE

DEO PROJEKTA

NAZIV CRTEŽA

OSNOVA OBJEKTA
DISPOZICIJA OPREME

RAZMERA

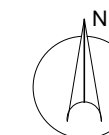
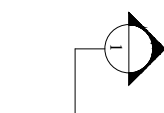
1:125

DATUM

02.2022

BROJ CRTEŽA

IR.03

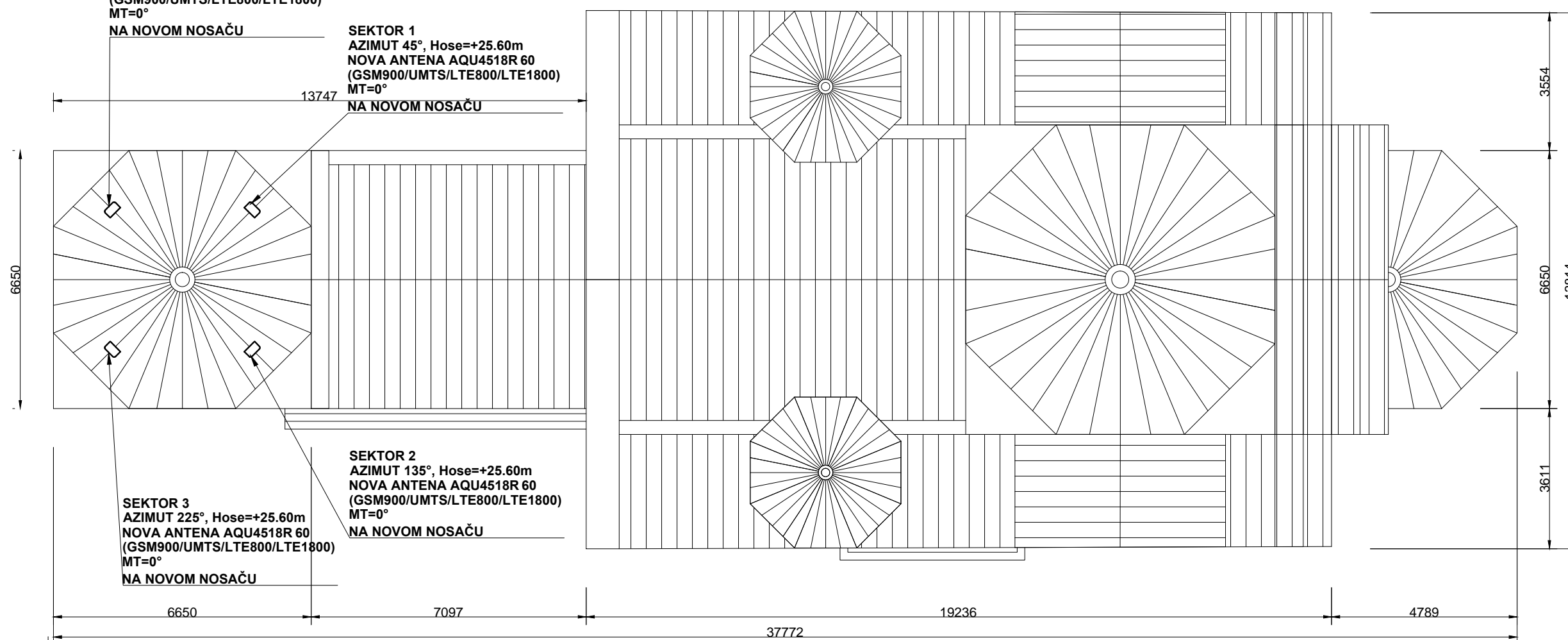


SEKTOR 4
AZIMUT 315°, Hise=+25.60m
NOVA ANTENA AQU4518R 60
(GSM900/UMTS/LTE800/LTE1800)
MT=0°
NA NOVOM NOSAČU

SEKTOR 1
AZIMUT 45°, Hise=+25.60m
NOVA ANTENA AQU4518R 60
(GSM900/UMTS/LTE800/LTE1800)
MT=0°
NA NOVOM NOSAČU

SEKTOR 2
AZIMUT 135°, Hise=+25.60m
NOVA ANTENA AQU4518R 60
(GSM900/UMTS/LTE800/LTE1800)
MT=0°
NA NOVOM NOSAČU

SEKTOR 3
AZIMUT 225°, Hise=+25.60m
NOVA ANTENA AQU4518R 60
(GSM900/UMTS/LTE800/LTE1800)
MT=0°
NA NOVOM NOSAČU



6650

6650

7097

37772

19236

4789

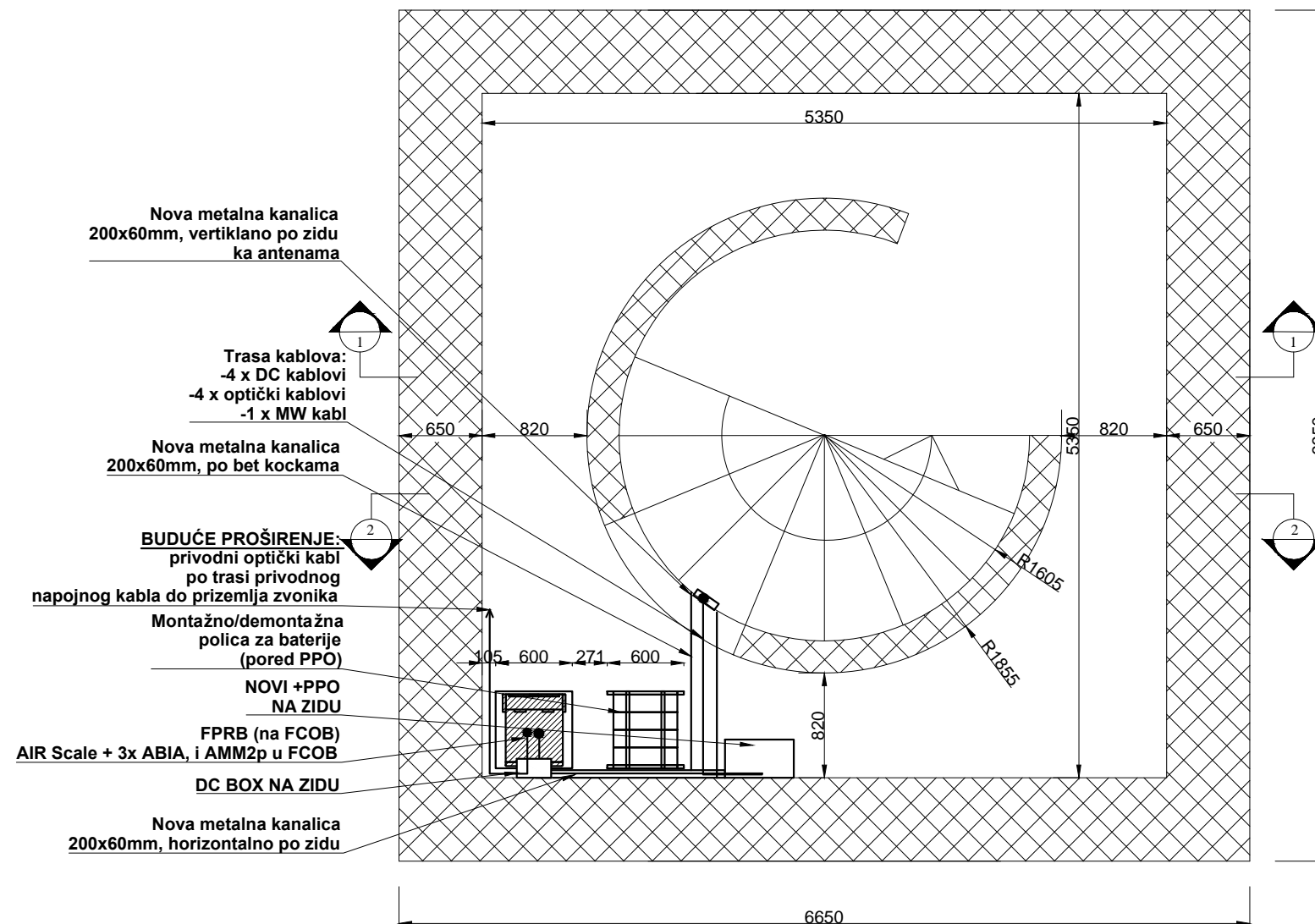
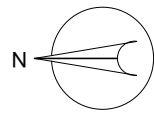
13747

3554

6650

13814

3611



PROJEKтна ORGANIZACIJA



ODGOVORNI PROJEKTANT

Goran Šejnjanović, dipl. inž. el.

PROJEKTANT

Dušan Zeković, dipl. inž. arh.

SARADNICI

Darko Rosić, dipl. inž. saobr.

LOKACIJA

BG0619_02 BG_Filmski_grad

DOKUMENTACIJA

IDEJNO REŠENJE

DEO PROJEKTA

NAZIV CRTEŽA

OSNOVA NIVOVA SA OPREMOM
NA KOTI +20.13
NOVO STANJE

RAZMERA

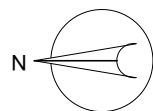
1:50

DATUM

02.2022

BROJ CRTEŽA

IR.04



Nove žaluzine, od radiotransparentnog materijala

SEKTOR 1
AZIMUT 45°, Hose=+25.60m
NOVA ANTENA AQU4518R 60
(GSM900/UMTS/LTE800/LTE1800)
MT=0°
NA NOVOM NOSAČU

NOVI MODULI
AHPMDB, AHEGC
na cevi panel antene

Nove žaluzine, od radiotransparentnog materijala

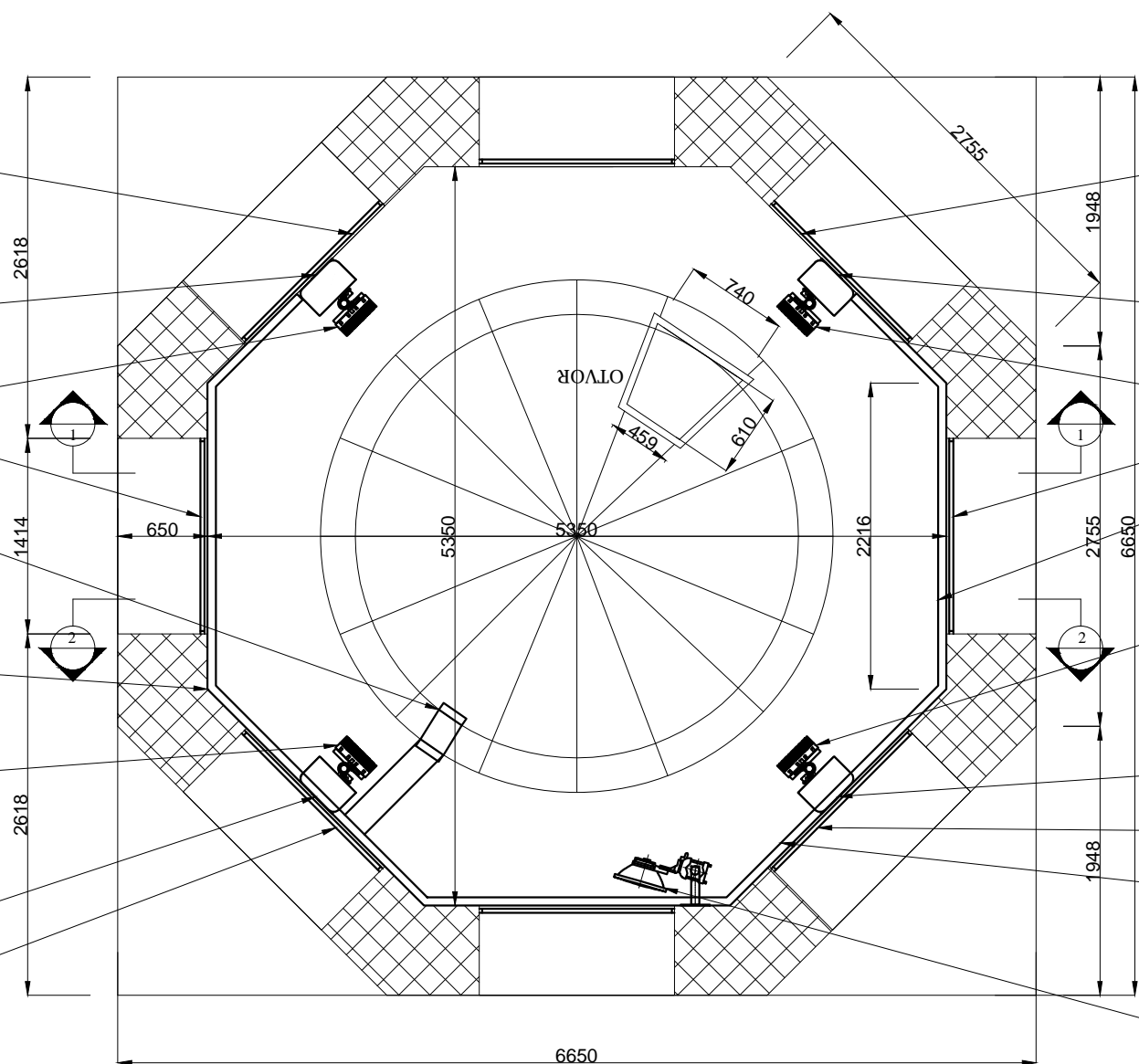
Nove metalne kanalice 200x60
vertikalno po zidu
ka opremi

Nove metalne kanalice 200x60
horizontalno po zidu

NOVI MODULI
AHPMDB, AHEGC
na cevi panel antene

SEKTOR 4
AZIMUT 315°, Hose=+25.60m
NOVA ANTENA AQU4518R 60
(GSM900/UMTS/LTE800/LTE1800)
MT=0°
NA NOVOM NOSAČU

Nove žaluzine, od radiotransparentnog materijala



Nove žaluzine, od radiotransparentnog materijala

SEKTOR 2
AZIMUT 135°, Hose=+25.60m
NOVA ANTENA AQU4518R 60
(GSM900/UMTS/LTE800/LTE1800)
MT=0°
NA NOVOM NOSAČU

NOVI MODULI
AHPMDB, AHEGC
na cevi panel antene

Nove žaluzine, od radiotransparentnog materijala

Nove metalne kanalice 100x60
horizontalno po zidu

NOVI MODULI
AHPMDB, AHEGC
na cevi panel antene

SEKTOR 3
AZIMUT 225°, Hose=+25.60m
NOVA ANTENA AQU4518R 60
(GSM900/UMTS/LTE800/LTE1800)
MT=0°
NA NOVOM NOSAČU

Nove žaluzine, od radiotransparentnog materijala

Nove metalne kanalice 200x60
horizontalno po zidu

NOVA LINK ANTENA Ø0.3
AZIMUT 286°
Hose= + 27.11m
ka lokaciji:
BG0123_01 BG_Veljka_Petrovica
preko nove lule

INVESTITOR



PROJEKтна ORGANIZACIJA



ODGOVORNI PROJEKTANT

Goran Šejnjanović, dipl. in ž. el.

PROJEKTANT

Dušan Zeković, dipl. in ž. arh.

SARADNICI

Darko Rosić, dipl. in ž. saobr.

LOKACIJA

BG0619_02 BG_Filmski_grad

DOKUMENTACIJA

IDEJNO REŠENJE

DEO PROJEKTA

NAZIV CRTEŽA

OSNOVA ZVONIKA
NOVO STANJE

RAZMERA

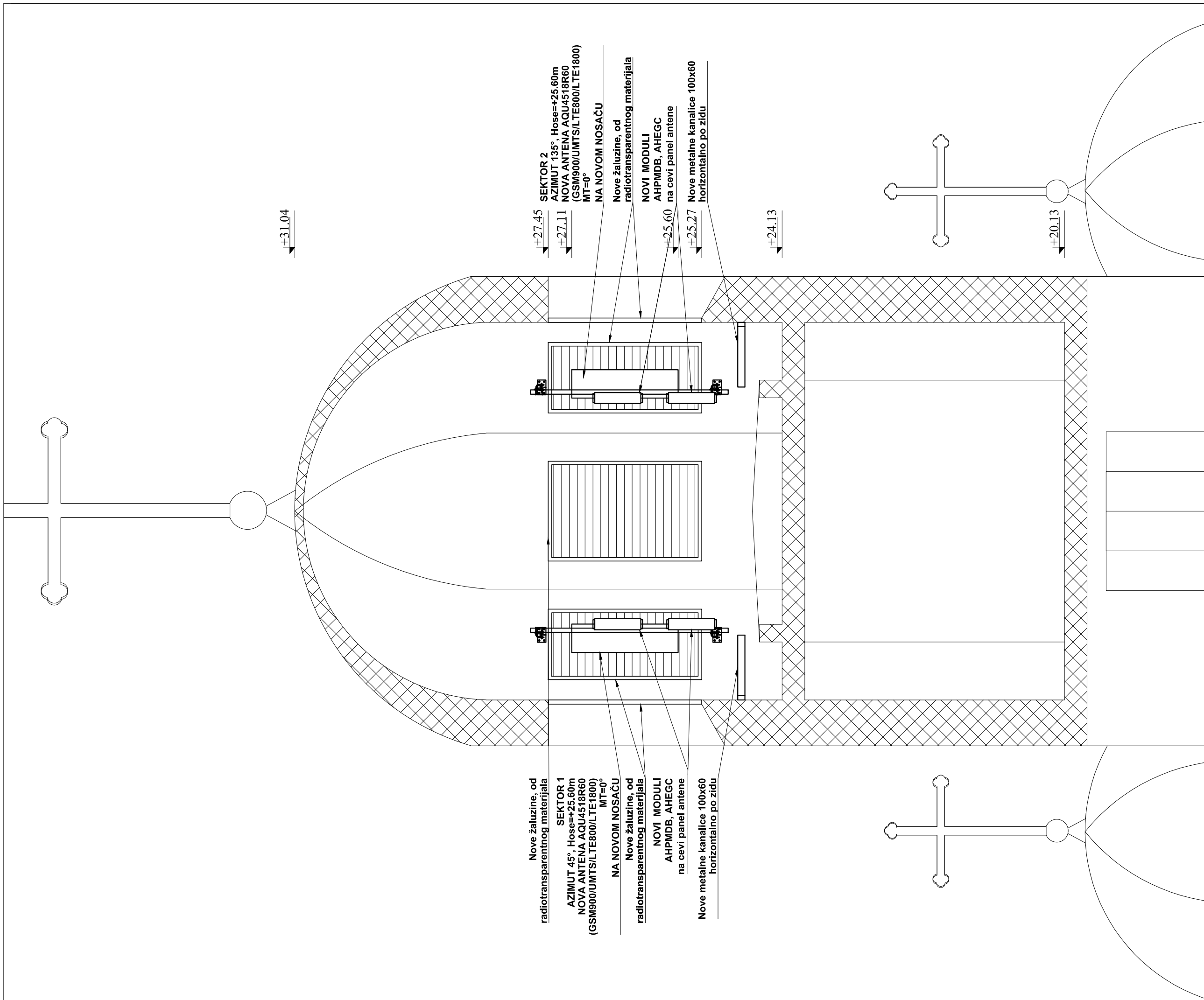
1:50

DATUM

02.2022

BROJ CRTEŽA

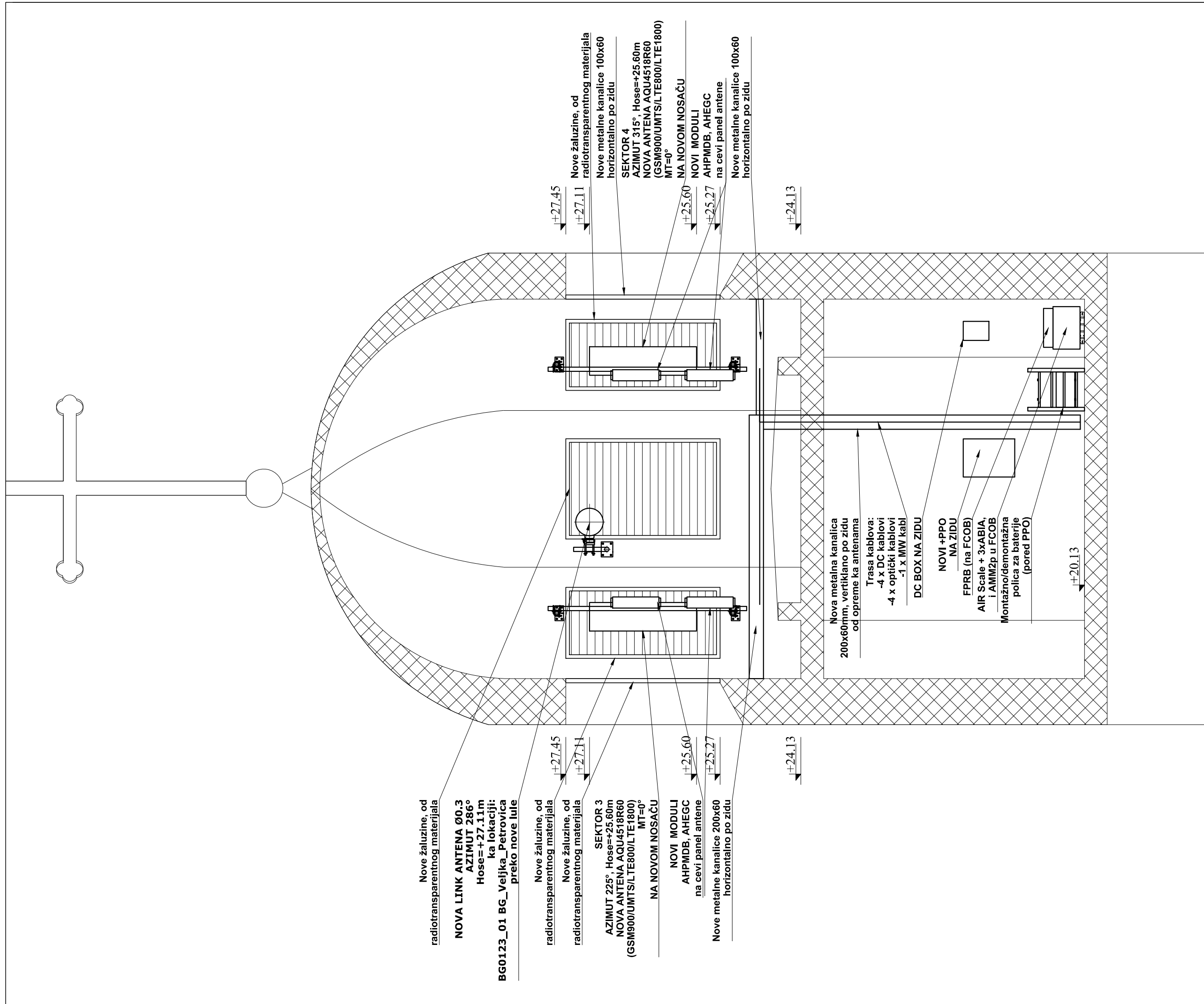
IR.05



SEKTOR 2
 AZIMUT 135°, Hise=+25.60m
 NOVA ANTENA AQU4518R60
 (GSM900/UMTS/LTE800/LTE1800)
 MT=0°
 NA NOVOM NOSAČU
 Nove žaluzine, od
 radiotransparentnog materijala
 NOVI MODULI
 AHPMDB, AHEGC
 na cevi panel antene
 Nove metalne kanalice 100x60
 horizontalno po zidu

Nove žaluzine, od
 radiotransparentnog materijala
 SEKTOR 1
 AZIMUT 45°, Hise=+25.60m
 NOVA ANTENA AQU4518R60
 (GSM900/UMTS/LTE800/LTE1800)
 MT=0°
 NA NOVOM NOSAČU
 Nove žaluzine, od
 radiotransparentnog materijala
 NOVI MODULI
 AHPMDB, AHEGC
 na cevi panel antene
 Nove metalne kanalice 100x60
 horizontalno po zidu

INVESTITOR	A1
PROJEKTA ORGANIZACIJA	LO RA^{PR}
ODGOVORNI PROJEKTANT	Goran Šejnjanović, dipl. in ž. el.
PROJEKTANT	Dušan Zeković, dipl. in ž. arh.
SARADNICI	Darko Rosić, dipl. in ž. saobr.
LOKACIJA	BG0619_02 BG_Filmski_grad
DOKUMENTACIJA	IDEJNO REŠENJE
DEO PROJEKTA	
NAZIV CRTEŽA	PRESEK 1-1 NOVO STANJE
RAZMERA	1:50
DATUM	02.2022
BROJ CRTEŽA	IR.06



Nove žaluzine, od radiotransparentnog materijala
NOVA LINK ANTENA Ø0.3
AZIMUT 286°
 Hose= +27.11m
 ka lokaciji:
BG0123_01 BG_Veljka_Petrovica
 preko nove lule

Nove žaluzine, od radiotransparentnog materijala
 Nove žaluzine, od radiotransparentnog materijala
SEKTOR 3
AZIMUT 225°, Hose=+25.60m
NOVA ANTENA AQU4518R60
(GSM900/UMTS/LTE800/LTE1800)
 MT=0°
 NA NOVOM NOSAČU
 NOVI MODULI
 AHPMDB, AHEGC
 na cevi panel antene
 Nove metalne kanalice 200x60
 horizontalno po zidu

Nove žaluzine, od radiotransparentnog materijala
 Nove metalne kanalice 100x60
 horizontalno po zidu
SEKTOR 4
AZIMUT 315°, Hose=+25.60m
NOVA ANTENA AQU4518R60
(GSM900/UMTS/LTE800/LTE1800)
 MT=0°
 NA NOVOM NOSAČU
 NOVI MODULI
 AHPMDB, AHEGC
 na cevi panel antene
 Nove metalne kanalice 100x60
 horizontalno po zidu

Nova metalna kanalice
 200x60mm, vertikalno po zidu
 od opreme ka antenama
 Trasa kablova:
 -4 x DC kablovi
 -4 x optički kablovi
 -1 x MW kabl
DC BOX NA ZIDU
NOVI +PPO
NA ZIDU
FPRB (na FCOB)
AIR Scale + 3xABIA,
i AMM2p u FCOB
 Montažno/demontažna
 policica za baterije
 (pored PPO)

INVESTITOR	A1
PROJEKTA ORGANIZACIJA	LOI RA PR
ODGOVORNI PROJEKTANT	Goran Šejnjanović, dipl. in ž. el.
PROJEKTANT	Dušan Zeković, dipl. in ž. arh.
SARADNICI	Darko Rosić, dipl. in ž. saobr.
LOKACIJA	BG0619_02 BG_Filmski_grad
DOKUMENTACIJA	IDEJNO REŠENJE
DEO PROJEKTA	
NAZIV CRTEŽA	PRESEK 2-2 NOVO STANJE
RAZMERA	1:50
DATUM	02.2022
BROJ CRTEŽA	IR.07



Naziv:

**IZVEŠTAJ O FREKVENCIJSKI SELEKTIVNOM ISPITIVANJU
NIVOVA IZLAGANJA LJUDI
VISOKOFREKVENTNIM ELEKTROMAGNETNIM POLJIMA**

Identifikacioni broj izveštaja: AL-EMF-021-2024
Naziv lokacije: BG0619_02 BG_Filmski_Grad
Naziv i adresa korisnika: A1 Srbija d.o.o. Beograd,
Milutina Milankovića 1ž, Beograd
Datum prijema zahteva: 05.02.2024.
Mesto i datum ispitivanja: Beograd, 20.02.2024.
Datum izdavanja izveštaja: 07.03.2024.



Sadržaj

1. VEZA SA DRUGIM DOKUMENTIMA	3
2. TERMINI, DEFINICIJE I SKRAĆENICE	4
2.1 Termini i definicije	4
2.2 Skraćenice	7
2.3 Simboli fizičkih veličina	8
3. PREDMET I SVRHA ISPITIVANJA	9
3.1 Podaci o korisniku/naručiocu posla	9
3.2 Podaci o izvoru	9
4. IZVOR NEJONIZUJUĆEG ZRAČENJA	10
4.1 Makrolokacija	10
4.2 Mikrolokacija	11
4.3 Karakteristike izvora	13
4.4 Radni parametri izvora	13
5. ISPITIVANJE (MERENJE)	14
5.1 Merene veličine	14
5.2 Metoda merenja	14
5.3 Obrazloženje izbora metode	15
5.4 Plan i procedura merenja	15
5.5 Merna oprema	15
5.6 Parametri podešavanja	15
5.7 Podaci o merenju	16
5.8 Obrazloženje izbora mernih mesta	16
5.9 Položaj mernih mesta	17
6. REZULTATI ISPITIVANJA (MERENJA)	21
6.1 Merna nesigurnost	21
6.2 Merni rezultati preliminarnog merenja u radio-frekvencijskom opsegu (27MHz – 3GHz)	22
6.3 Rezultati merenja u radio-frekvencijskim opsezima mobilnih operatora	27
6.4 Procena jačine električnog polja bazne stanice pri maksimalnom saobraćaju	30
7. USAGLAŠENOST SA SPECIFIKACIJAMA	33
7.1 Referentni dokumenti	33
7.2 Analiza rezultata sa stanovišta specifikacija	33
7.3 Izjava o usaglašenosti sa specifikacijama	35
8. PRILOZI	36
9. NAPOMENE	36



1. VEZA SA DRUGIM DOKUMENTIMA

Zakoni

- [Z1] Zakon o zaštiti životne sredine („Službeni glasnik RS“, br. 135/04, 36/09, 36/09 -dr. zakon, 72/09 - dr. zakon, 43/11 - odluka US, 14/16, 76/18, 95/18 - dr. zakon i 95/18 - dr. zakon)
- [Z2] Zakon o proceni uticaja na životnu sredinu („Službeni glasnik RS“, br. 135/04 i 36/09)
- [Z3] Zakon o zaštiti od nejonizujućih zračenja („Službeni glasnik RS“, br. 36/09)
- [Z3] Zakon o elektronskim komunikacijama („Službeni glasnik RS“, br. 44/10, 60/13 – odluka US, 62/14, 95/18 – dr. zakon i 35/23 - dr. zakon)
- [Z4] Zakon o bezbednosti i zdravlju na radu („Službeni glasnik RS", br. 35/2023)

Pravilnici

- [P1] Pravilnik o granicama izlaganja nejonizujućim zračenjima („Službeni glasnik RS“, broj 104/09)
- [P2] Pravilnik o izvorima nejonizujućih zračenja od posebnog interesa, vrstama izvora, načinu i periodu njihovog ispitivanja („Službeni glasnik RS“, broj 104/09)
- [P3] Plan namene radio-frekvencijskih opsega, („Službeni glasnik RS“, broj 89/2020)

Standardi

- [S1] SRPS ISO/IEC 17025:2017 Opšti zahtevi za kompetentnost laboratorija za ispitivanje i laboratorija za etaloniranje
- [S2] SRPS ISO/IEC 17025:2017/Ispr.1:2018 Opšti zahtevi za kompetentnost laboratorija za ispitivanje i laboratorija za etaloniranje - Ispravka 1
- [S3] SRPS EN 50413:2020 Osnovni standard za procedure merenja i proračuna izloženosti ljudi električnim, magnetskim i elektromagnetskim poljima (od 0 Hz do 300 GHz)
- [S4] SRPS EN 50420:2008 Osnovni standard za procenu izlaganja ljudi elektromagnetskim poljima iz samostalnog radio predajnika (od 30 MHz do 40 GHz)
- [S5] SRPS EN 61566:2009 Merenje izlaganja radiofrekvencijskim elektromagnetnim poljima - Jačina polja u opsegu frekvencija od 100 kHz do 1 GHz
- [S6] SRPS EN 62232:2017 Određivanje jačine RF polja, gustine snage i SAR u blizini radiokomunikacionih baznih stanica radi procene izlaganja ljudi

Procedure

- [M1] QP.010 Metodologija za ispitivanje elektromagnetnog zračenja u životnoj sredini u visokofrekventnom opsegu

Uputstva

- [U1] QU.002: Uputstvo za procenu merne nesigurnosti rezultata merenja
- [U2] QU.003: Uputstvo o izveštavanju o rezultatima merenja

Rečnik

- [R1] VIM - Međunarodni rečnik metrologije - osnovni i opštih pojmovi i pridruženi termini ("International vocabulary of metrology - basic and general concepts and associated terms. 3rd edition)

Internet adrese

[I1]	Republički zavod za statistiku, popis: http://www.stat.gov.rs/sr-Latn/oblasti/popis
[I2]	Google Maps: https://www.google.rs/maps/place/
[I3]	RATEL baza podataka o korišćenju RF spektra: http://registar.ratel.rs/sr/reg203
[I4]	RATEL Baza podataka o korišćenju radiodifuznog spektra: http://registar.ratel.rs/cyr/reg204



[15]	https://katastar.rgz.gov.rs/eKatastarPublic/PublicAccess.aspx
[16]	https://a3.geosrbija.rs/

2. TERMINI, DEFINICIJE I SKRAĆENICE

2.1 TERMINI I DEFINICIJE

Pojam	Objašnjenje
bazična ograničenja	ograničenja izloženosti vremenski promenljivim električnim, magnetnim ili elektromagnetnim poljima određena na osnovu utvrđenih efekata ovih polja na zdravlje ljudi
bazna stanica (BS)	jedinstveni naziv za lokaciju na kojoj se nalaze primopredajni radio uređaji i odgovarajuća telekomunikaciona oprema za povezivanje mobilnih stanica sa ostalim delovima javne mobilne telekomunikacione mreže
Boosting Factor (BF)	faktor pojačanja snage bazne stanice, radio-sistem LTE
Broadcast Control Channel (BCCH)	identifikacija kontrolnog kanala radio-sistema GSM
Channel Bandwidth (CBW)	širina kanala, radio-sistem LTE
Code Division Multiple Access (CDMA)	radio-sistem koji koristi tehniku višestrukog pristupa sa kodnom raspodelom kanala; korisnici zajednički koriste iste frekvencijske nosioce a raspoznaju se po različitim pseudo- slučajnim sekvencama (kodovima)
daleko polje	elektromagnetno polje toliko udaljeno od izvora da ima karakter ravanskog talasa
downlink	silazna veza (od bazne stanice ka mobilnim stanicama)
elektromagnetno polje (EMP)	periodično promenljivo električno i magnetno polje koje određuju četiri vremenski i prostorno zavisne fizičke veličine: jačina električnog polja, gustina električnog fluksa, jačina magnetnog polja i magnetna indukcija
elektromagnetno zračenje (EMZ)	prenos energije elektromagnetnim talasima
E-UTRA Absolute Radio Frequency Channel Number (EARFCN)	identifikacija nosioca, radio-sistem LTE
frekvencija	broj promena u jedinici vremena
faktor izloženosti	odnos izmerene vrednosti i referentnog graničnog nivoa
frekventna modulacija (FM)	modulacija pri kojoj se noseća frekvencija menja proporcionalno signalu korisne informacije
Frequency Division Multiple Access (FDMA)	višestruki pristup sa frekventnom raspodelom
Global System for Mobile telephony (GSM)	globalni mobilni telekomunikacioni sistem; radio-sistem 2G generacije za prenos govora i podataka niskog protoka
GSM 900	GSM radio-sistem koji koristi opseg frekvencija 900 MHz
DCS 1800	GSM radio-sistem koji koristi opseg frekvencija 1800 MHz (DCS-1800)
gustina snage (S)	snaga zračenja ekvivalentnog ravnog talasa koji pada vertikalno na jediničnu površinu [W/m ²]
ispitivanje nejonizujućeg zračenja	Merenje, a po potrebi i proračun parametara EMP i njegove prostorne raspodele u životnoj sredini
izlaganje stanovništva	izlaganja usled akcidenta i odobrenih primena izvora nejonizujućih zračenja, osim medicinskog i profesionalnog izlaganja i izlaganja osnovnom nivou zračenja iz prirode
izvor nejonizujućeg zračenja	Uređaj, instalacija ili objekat koji emituje ili može da emituje nejonizujuće zračenje



jačina električnog polja (E)	vektorska veličina, sila koja se ispoljava na naelektrisanu česticu bez obzira na njeno kretanje u prostoru [V/m]
jačina magnetnog polja (H)	vektorska veličina koja uz magnetnu indukciju određuje magnetno polje u bilo kojoj tački u prostoru [A/m]
koeficijent osetljivosti komponente merne nesigurnosti (ci)	faktor uticaja vrednosti merene veličine na vrednost komponente merne nesigurnosti
koeficijent proširenja (k)	numerički faktor koji se koristi kao množilac kombinovane standardne nesigurnosti da bi se dobila proširena nesigurnost
kombinovana merna nesigurnost (uc)	standardna nesigurnost merenja rezultata kada je on dobijen iz broja ili drugih količina
<i>Long Term Evolution (LTE)</i>	radio-sistem bežične telekomunikacije 4G generacije za brzi prenos i veliki kapacitet u prenosu podataka, zasnovan na modulacionim metodima OFDMA i SC-FDMA i MIMO tehnologiji
LTE 1800	LTE radio-sistem koji koristi opseg frekvencija 1800 MHz
LTE 800	LTE radio-sistem koji koristi opseg frekvencija 800 MHz
magnetna indukcija (B)	vektorska veličina, određuje koliko je magnetno polje jako; karakteriše delovanje magnetnog polja na naelektrisane čestice koje se kreću [T]; sinonim: gustina magnetnog fluksa
merena veličina	određena fizička veličina koja je podvrgnuta merenju a koju je naravno moguće meriti
merenje	niz operacija sa ciljem utvrđivanja vrednosti neke fizičke veličine
merna nesigurnost	parametar povezan sa rezultatom merenja koji karakteriše disperziju vrednosti koje bi se mogle opravdano pripisati merenoj veličini
metod merenja	logičan niz operacija, uopšteno opisanih, koje se koriste za izvođenje merenja
metodologija	logičan redosled procedura prilikom izvršavanja zadatka
mobilna stanica	oprema i softver korisnika za komunikaciju unutar javne mobilne telekomunikacione mreže; mobilni telefon
mobilna telefonija	komunikacioni sistem u kome korisnici koriste vezu putem visokofrekventnih elektromagnetnih talasa
Multi-mode Radio Frequency Unit (MRFU)	radio-jedinica koja podržava rad više radio-sistema
<i>Multiple-input multiple-output (MIMO)</i>	tehnologija bežične komunikacije koja istovremenom primenom više predajnih i prijemnih antena omogućuje veći kapacitet prenosnog kanala i bolji prijem signala (smanjenje verovatnoće greške)
nejonizujuće zračenje	elektromagnetno zračenje koje ima energiju fotona manju od 12,4 eV tako da ne može da izazove jonizaciju (ukloni elektron iz atoma ili molekula), već samo ekscitaciju (prelazak elektrona na više energetske stanje); najvažniji segmenti su niskofrekvencijsko zračenje (0 - 10 kHz) i radio-frekvencijsko zračenje (10 kHz - 300 GHz)
operator (mobilni)	pravno ili fizičko lice koje gradi, poseduje i eksploatiše telekomunikacionu mrežu i/ili pruža telekomunikacionu uslugu
<i>Orthogonal Frequency Division Multiple Access (OFDMA)</i>	metod modulacije za downlink radio-sistema LTE; tehnika višestrukog pristupa zasnovana na deljenju raspoloživog propusnog opsega na niz ortogonalnih podnosilaca, koji se dalje dele na nekoliko podkanala (klastera)
<i>Physical Cell Identity (PCI)</i>	fizička identifikacija ćelije (sektora), radio-sistem LTE
Primary Common Pilot Channel (P-CPICH)	pilot kanal; primarni kontrolni kanal bazne stanice, radio-sistem UMTS



<i>Primary Synchronisation Code (PSC)</i>	identifikacija ćelije (sektora) u UMTS pilot kanalu
proširena merna nesigurnost (U)	interval u kome će rezultat merenja iskazati pravu vrednost uz zadati nivo poverenja
<i>Radio Frequency Unit (RFU)</i>	radio-jedinica; modul BS za obradu signala koji se šalje anteni/preuzima od antene (modulacija/demodulacija, pojačanje, analogno/digitalna konverzija, filterisanje), kontrolu snage i signala RET, napajanje i sl.
<i>Radio-frekvencijsko (RF) zračenje</i>	opseg VF EM zračenja frekvencije 300 kHz ÷ 300 GHz ravanski tala unifromno raspoređena jačina električnog i magnetnog polja u ravnima upravnim na pravac prostiranja
referentni granični nivo	nivo izlaganja stanovništva EMP koji služi za praktičnu procenu izloženosti; najveća dopuštena vrednost parametara EMP (jačina električnog polja, magnetna indukcija, efektivna izračena snaga) izvora nejonizirajućeg zračenja
referentni signal (RS)	kontrolni kanal za radio-sistem LTE
<i>Remote Electrical Tilt (RET)</i>	jedinica za daljinsko podešavanje električnog nagiba antene
<i>Remote Radio Unit (RRU)</i>	radio-jedinica instalirana na stubu, van kabineta
<i>Resolution Bandwidth (RBW)</i>	propusni opseg filtera rezolucije kojim se određuje preciznost i osetljivost uređaja (selektivnost signala)
rezultat merenja	vrednost pripisana merenoj veličini, dobijena merenjem
<i>Single Carrier Frequency Division Multiple Access (SC-FDMA)</i>	tehnika višestrukog pristupa za uplink radio-sistema LTE
<i>Specific Absorption Rate (SAR)</i>	brzina apsorpcije energije po jedinici mase; količina energije koje telo apsorbuje prilikom izloženosti EMZ [W/kg]
standardna nesigurnost (u)	nesigurnost rezultata merenja izražena kao standardna devijacija
stanovništvo	lica svih godina starosti, pola i zdravstvenog stanja koja obavljaju sve životne aktivnosti; ne moraju biti svesna da su izložena nejonizujućem zračenju i ne moraju da poznaju štetne efekte ovog zračenja
<i>Tower Mounted Amplifier (TMA)</i>	stubni antenski pojačavač uplink signala
<i>UMTS Terrestrial Radio Access (UTRA)</i>	tehnologija bežičnog pristupa radio-sistema UMTS
<i>Universal Mobile Telecommunications System (UMTS)</i>	Univerzalni mobilni telekomunikacioni radio-sistem 3G generacije implementiran na tlu Evrope
<i>UMTS 2100</i>	UMTS radio-sistem koji koristi opseg frekvencija 2100 MHz
<i>UMTS 900</i>	UMTS radio-sistem koji koristi opseg frekvencija 900 MHz
<i>uplink</i>	uzlazna veza (od mobilne stanice ka baznoj stanici)
<i>UTRA Absolute Radio Frequency Channel Number (UARFCN)</i>	identifikacija nosioca radio-sistema UMTS
<i>Video Bandwidth (VBW)</i>	propusni opseg video filtera instrumenta kojim se utiče da raspodela na dijagramu optički izgleda glatkije i čistije (bez šuma i pojedinačnih frekvencija koje odskaču)
<i>visokofrekvencijsko (VF) zračenje</i>	opseg nejonizujućeg zračenja od 10 kHz do 300 GHz
<i>višestruko prostiranje talasa (engl. multipath)</i>	prostiranje talasa od predajnika do prijemnika različitim putevima (direktno i indirektno); ako su talasi na prijemnoj anteni primljeni u fazi, pojačavaju jedan drugog; ako su fazno pomereni, može doći do fedinga
<i>WCDMA Radio Frequency Unit (WRFU)</i>	radio-jedinica koja podržava radio-sistem UMTS



<i>Wideband CDMA (WCDMA)</i>	unapređena CDMA tehnologija radio-pristupa 3G generacije, koristi je radio-sistem UMTS
<i>WLAN</i>	Bežična lokalna pristupna mreža
<i>zona povećane osetljivosti</i>	područje stambene zone u kome se osobe mogu zadržavati i 24 sata dnevno; škole, domovi, predškolske ustanove, porodilišta, bolnice, turistički objekti, dečja igrališta
<i>životna sredina</i>	skup prirodnih i stvorenih vrednosti čiji kompleksni međusobni odnosi čine okruženje, prostor i uslove za život

2.2 SKRAĆENICE

Skraćenica	Značenje
BCCCH	<i>Broadcast Control Channel</i>
BS	bazna stanica
CDMA	<i>Code Division Multiple Access</i>
EARFCN	E-UTRA Absolute Radio Frequency Channel Number
EM	elektromagnetno
EMP	elektromagnetno polje
EMZ	elektromagnetno zračenje
FDMA	<i>Frequency Division Multiple Access</i>
FM	frekventna modulacija
GSM	<i>Global System for Mobile telephony</i>
LTE	<i>Long Term Evolution</i>
MIMO	<i>Multiple-Input Multiple-Output</i>
MN	merna nesigurnost
MRFU	<i>Multi-mode Radio Frequency Unit</i>
OFDMA	<i>Orthogonal Frequency Division Multiple Access</i>
OK	optički kabl
OT	operator „Orion telekom“
P-CPICH	<i>Primary Common Pilot Channel</i>
PCI	<i>Physical Cell Identity</i>
PSC	<i>Primary Synchronisation Code</i>
RATEL	Regulatorna agencija za elektronske komunikacije i poštanske usluge
RET	<i>Remote Electrical Tilt</i>
RF	radio-frekvencijsko (zračenje)
RFU	<i>Radio Frequency Unit</i>
RMS	efektivna vrednost
RRU	<i>Remote Radio Unit</i>
RS	referentni signal
SC-FDMA	<i>Single Carrier Frequency Division Multiple Access</i>
TMA	<i>Tower Mounted Amplifier</i>
CN	operator „Cetin“
TRX	primopredajnik
TS	operator „Telekom Srbija“
TV	televizija
UARFCN	<i>UTRA Absolute Radio Frequency Channel Number</i>
UMTS	<i>Universal Mobile Telecommunications System</i>
UTRA	<i>UMTS Terrestrial Radio Access</i>
VF	visokofrekvencisko
A1	operator „A1 Srbija“
WRFU	WCDMA Radio Frequency Unit



2.3 SIMBOLI FIZIČKIH VELIČINA

Simbol	Značenje (jedinica mere)
B	magnetna indukcija [μT]
B_L	referentni granični nivo magnetne indukcije [μT]
B_{mt}	ekstrapolirana magnetna indukcija na mernom mestu (svi sektori) [μT]
BF	faktor pojačanja snage, radio-sistem LTE
c_i	koeficijent osetljivosti komponente merne nesigurnosti
CBW	širina kanala (Channel Bandwidth) [Hz]
E	jačina električnog polja [V/m]
E_{cp}	izmerena jačina električnog polja UMTS pilot kanala (sa proširnom MN) [V/m]
E_{ik}	izmerena jačina električnog polja kontrolnog kanala (sa proširenim MN) [V/m]
E_L	referentni granični nivo jačine električnog polja [V/m]
E_{mk}	ekstrapolirana maksimalna jačina električnog polja UMTS nosioca [V/m]
E_{ms}	ekstrapolirana maksimalna jačina električnog polja sektora [V/m]
E_{mt}	ekstrapolirana maksimalna jačina električnog polja na mernom mestu (svi sektori) [V/m]
E_{op}	izmerena jačina trenutnog električnog polja radio-sistema operatora sa proširenim MN [V/m]
E_{RS}	izmerena jačina električnog polja referentnog signala sa priključka MIMO antene sa proširenim MN [V/m]
E_{RS0}	izmerena jačina električnog polja referentnog signala sa prvog priključka MIMO antene [V/m]
E_{RS1}	izmerena jačina električnog polja referentnog signala sa drugog porta MIMO antene [V/m]
E_{rs}	jačina trenutnog električnog polja radio-sistema od svih operatora [V/m]
f	frekvencija [Hz]
f_c	centralna frekvencija kontrolnog kanala [Hz]
f_{max}	gornja frekvencija frekventnog opsega radio-sistema [Hz]
f_{min}	donja frekvencija frekventnog opsega radio-sistema [Hz]
H	jačina magnetnog polja [A/m]
H_L	referentni granični nivo jačine magnetnog polja [A/m]
H_{mt}	ekstrapolirana jačina magnetnog polja na mernom mestu (svi sektori) [A/m]
k	koeficijent proširenja merne nesigurnosti
n_{cp}	korekcionni faktor ekstrapolacije, radio-sistem UMTS
n_{RS}	odnos maksimalne ukupne izlazne snage i snage referentnog signala BS, radio-sistem LTE
n_k	broj kanala (primopredajnika) u sektoru, radio-sistemi GSM 900 i DCS 1800
n_{sc}	broj podnosioca (radio-sistem LTE)
RBW	propusni opseg filtera rezolucije (Resolution Bandwidth) [Hz]
S	gustina snage [W/m^2]
SAR	specifična brzina apsorbovanja energije (Specific Absorbtion Rate) [W/kg]
S_L	referentni granični nivo gustine snage [W/m^2]
S_{mt}	ekstrapolirana gustina snage na mernom mestu (svi sektori) [W/m^2]
U	proširena merna nesigurnost [%]
u	standardna nesigurnost [dB]
u_c	kombinovana merna nesigurnost
VBW	propusni opseg video filtera instrumenta (Video BandWidth) [Hz]



3. PREDMET I SVRHA ISPITIVANJA

Predmet ispitivanja je merenje jačine električnog polja visokofrekventnog nejonizujućeg zračenja u okolini aktivnih izvora elektromagnetnog zračenja. U ovom izveštaju predmet ispitivanja je trenutno opterećenje životne sredine u bližoj okolini lokacije na adresi Kneza Višeslava 116, Beograd, gde se planira postavljanje **novе Bazne Stanice** mobilne telefonije **BG0619_02 BG_Filmski_Grad** operatora A1 Srbija.

Svrha ispitivanja je utvrđivanje uticaja postojećih izvora zračenja, njihovo učešće u ukupnom nivou izloženosti u odnosu na granice iz Pravilnika, odnosno utvrđivanje nivoa izlaganja ljudi prema propisima kojima je regulisana bezbednost pri izlaganju stanovništva nejonizujućim zračenjima visokih frekvencija.

3.1 PODACI O KORISNIKU/NARUČIOCU POSLA

Naziv korisnika:	A1 Srbija d.o.o. Beograd
PIB:	104704549
Adresa:	Milutina Milankovića 1ž, 11070 Novi Beograd
Ugovor:	192 od 01.06.2021.

3.2 PODACI O IZVORU

Naziv izvora:	Bazna stanica BG0619_02 BG_Filmski_Grad
Namena (tip) izvora:	GSM900, LTE800, LTE1800, LTE2100
Adresa:	Kneza Višeslava 116
Geografske koordinate:	44°45'5.67"N 20°26'1.25"E
Katastarska parcela:	1982/2
Katastarska opština:	Čukarica
Opština:	Čukarica

4. IZVOR NEJONIZUJUĆEG ZRAČENJA

4.1 Makrolokacija

Opština Čukarica je gradska opština Grada Beograda. Zauzima površinu od 155 km², na kojoj živi oko 160.000 stanovnika. Graniči se sa Novim Beogradom na severu, Savskim Vencem, Rakovicom i Voždovcem na istoku, Barajevom na jugu i Obrenovcem i Surčinom na zapadu.

Ime je dobila po Čukarevoj mehani i Čukar česmi koje su se nalazile negde preko puta današnje Ade Ciganlije. Ukazom kralja Petra I od 30. decembra 1911. godine, selo Čukarica je izdvojeno iz Opštine žarkovačke u posebnu opštinu, pa se danas taj datum slavi kao dan opštine. Prvih poratnih godina bila je VII rejon, da bi od 1950. godine ponovo dobila status gradske opštine. Svoju slavu - Sveta Trojica, opština Čukarica proslavlja 50 dana po Vaskrsu (pokretan praznik).

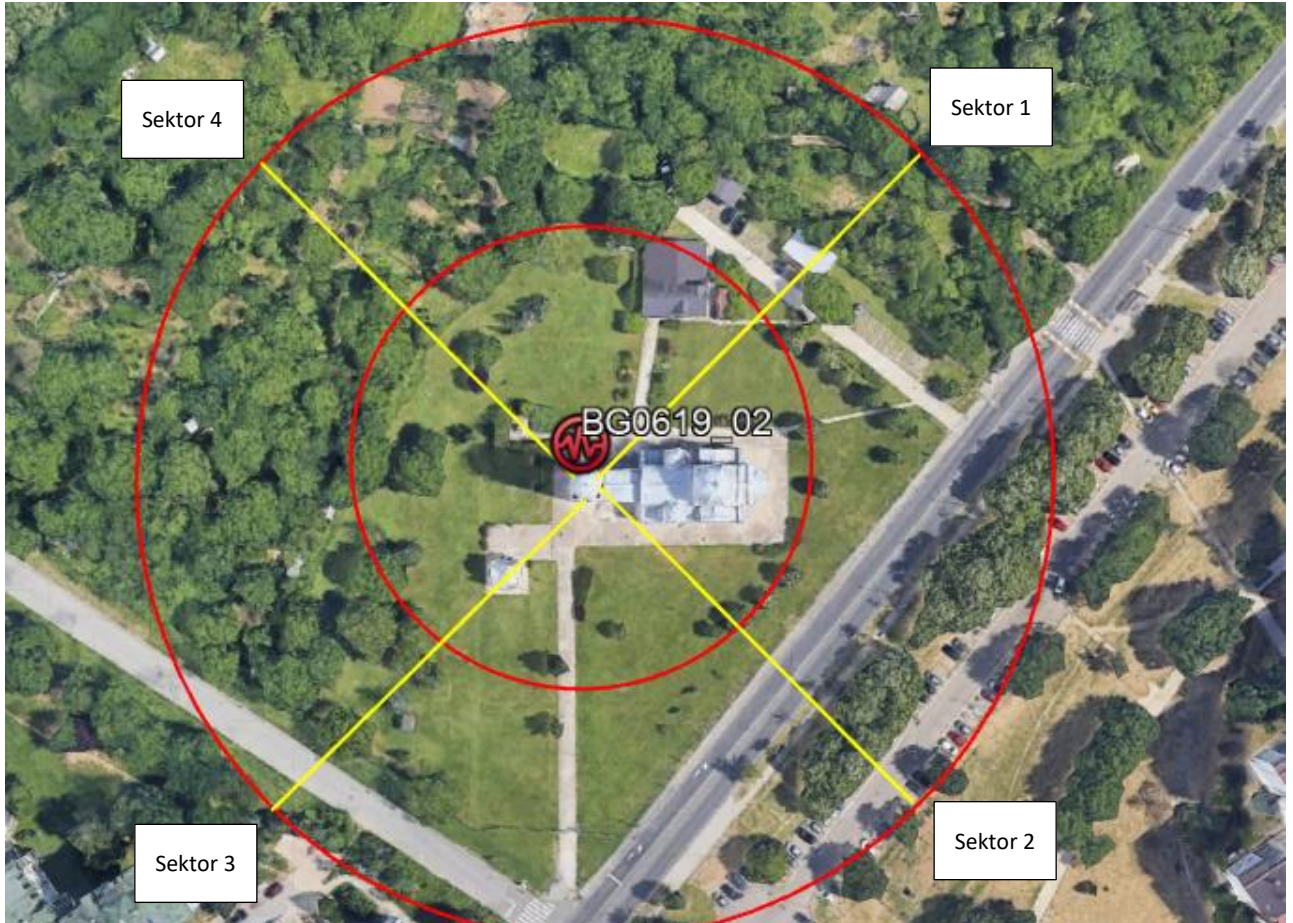
Opština Čukarica je podeljena na gradski i prigradski deo. Gradski deo je deo urbane zone Beograda, sačinjen od mnogih kvartova koji su do 1970-ih bila zasebna naselja. Apsolutni centar Čukarice je Banovo brdo gde se nalazi i sedište opštine. Među poznatija naselja spadaju Železnik i Žarkovo. Naselje Filmski grad je deo većeg beogradskog naselja Žarkovo na površini gradske opštine Čukarice. Građeno je tokom 90-ih godina prošlog veka. Ovo naselje je dobilo ime po filmskim studijima koji se nalazi u blizini, u šumi Košutnjak



Slika 1: Gradska opština Čukarica na karti beogradskih opština

4.2 MIKROLOKACIJA

Na zvoniku srpskog pravoslavnog hrama Svetog Luke na adresi Kneza Višeslava 116, Beograd, planira se **montaža nove bazne stanice** operatora A1 Srbija pod oznakom **BG0619_02 BG_Filmski_Grad** sa tehnologijama GSM900, LTE800, LTE1800, LTE2100. Planira se montaža četiri panel antene koje će biti raspoređene u četiri sektora, tako da se u svakom sektoru nalazi po jedna panel antena. Kabineti bazne stanice biće smešteni unutar objekta.



Slika 2: Satelitski snimak predmetne lokacije
(crveno – krugovi od 50 i 100m poluprečnika)

U neposrednoj blizini predmetne lokacije nalaze se stambeni objekti, poslovni objekti i zelene površine. Najbliži stambeni objekat nalazi se na udaljenosti od oko 107m jugozapadno od buduće bazne stanice, u pravcu sektora 3.

Pregledom podataka u bazi RATEL-a i proverom na terenu, nisu uočene druge bazne stanice u krugu od 150m od predmetne lokacije.

Na narednoj fotografiji dat je prikaz objekta na kom se planira montaža bazne stanice.



Slika 3: Prikaz objekta na kom se planira montaža nove A1 Srbija bazne stanice



4.3 KARAKTERISTIKE IZVORA

Karakteristike antenskog sistema kao i parametri rada bazne stanice dobijeni su od operatora.

4.4 RADNI PARAMETRI IZVORA

Radni parametri planirane A1 Srbija bazne stanice BG0619_02 BG_Filmski_Grad dati su u narednoj tabeli.

Tabela 1. Radni parametri planirane bazne stanice BG0619_02 BG_Filmski_Grad

Tip RBS	Radio-sistem	Sektor	Izlazna snaga	Konfiguracija	BCCH
NOKIA	GSM900	1	20W	2	10
		2	20W	2	10
		3	20W	2	10
		4	20W	2	10

Tip RBS	Radio-sistem	Sektor	Izlazna snaga	Konfiguracija	PCI	BW
NOKIA	LTE1800 (CH 1795)	1	20W	1	10	20
		2	20W	1	1	20
		3	20W	1	18	20
		4	20W	1	14	20

Tip RBS	Radio-sistem	Sektor	Izlazna snaga	Konfiguracija	PCI	BW
NOKIA	LTE1800 (CH 1651)	1	20W	1	0	10
		2	20W	1	8	10
		3	20W	1	4	10
		4	20W	1	12	10

Tip RBS	Radio-sistem	Sektor	Izlazna snaga	Konfiguracija	PCI	BW
NOKIA	LTE800	1	20W	1	19	10
		2	20W	1	9	10
		3	20W	1	17	10
		4	20W	1	3	10

Tip RBS	Radio-sistem	Sektor	Izlazna snaga	Konfiguracija	PCI	BW
NOKIA	LTE2100	1	20W	1	16	10
		2	20W	1	15	10
		3	20W	1	7	10
		4	20W	1	2	10



5. ISPITIVANJE (MERENJE)

5.1 MERENE VELIČINE

Efektivna (RMS) vrednost jačine (intenziteta vektora) E i frekvencija f električnog polja.

5.2 METODA MERENJA

Merenje je sprovedeno prema **QP.010 Metodologija za ispitivanje elektromagnetnog zračenja u životnoj sredini u visokofrekventnom opsegu** Astel Laboratorije, saglasno standardima [S1] - [S6].

Opseg ispitivanih frekvencija (u ovom slučaju) je u celokupnom opsegu rada merne sonde od 27MHz – 3GHz i uskopojasno (frekvencijski selektivno) u frekvencijskim opsezima radio-sistema baznih stanica mobilnih operatora (*downlink*) i odgovarajućim kontrolnim kanalima, Tabela 2. Jačina električnog polja referentnog signala (LTE) se meri LTE dekoderom (*code selective* merenje), a jačina električnog polja pilot kanala (UMTS) primenom UMTS P-CPICH demodulatora.

Tabela 2. Predajni radio-frekvencijski opsezi radio-sistema baznih stanica operatora mobilne telefonije

Radio-sistem	Operator	Frekvencijski opseg [MHz]	Kanali
CDMA-TS	Telekom Srbija	421,875 - 424,375	1101,1151
CDMA-OT	Orion telekom	425,625 - 428,125	1251,1301
LTE 800-TS	Telekom Srbija	791 - 801	796 (EARFCN 6200)
LTE 800-CT	Cetin	801 - 811	806 (EARFCN 6300)
LTE 800-A1	A1 Srbija	811 - 821	816 (EARFCN 6400)
GSM 900-A1	A1 Srbija	935,1 - 939,3	1-21
UMTS 900-A1	A1 Srbija	ne koristi se	ne koristi se
GSM 900-TS-1	Telekom Srbija	939,5 - 939,9	23 - 24
UMTS 900-TS	Telekom Srbija	939,9 - 944,1	25 ÷ 45 (UARFCN 3010)
GSM 900-TS-2	Telekom Srbija	944,1 - 949,1	46-70
GSM 900-CT-1	Cetin	949,3 - 951,3	72 -81
UMTS 900-CT	Cetin	951,7 - 955,9	84 ÷ 104 (UARFCN 3069)
GSM 900-CT-2	Cetin	956,3 - 958,9	107 ÷ 119
DCS 1800-CT1	Cetin	1.805,1 - 1.805,9	512 ÷ 515
LTE1800-CT	Cetin	1.805,9 - 1.824,1	516 ÷ 606 (EARFCN 1300; 20 MHz)
DCS 1800-CT2	Cetin	1.824,1 - 1.824,9	607 ÷ 610
DCS 1800-TS-1	Telekom Srbija	1.825,1 - 1.825,9	612 ÷ 615
LTE 1800-TS	Telekom Srbija	1.825,9 - 1.844,1	616 ÷ 706 (EARFCN 1500; 20 MHz)
DCS 1800-TS-2	Telekom Srbija	1.844,1 - 1.844,9	707 ÷ 710
DCS 1800-A1	A1 Srbija	1.845,0 - 1.875,0	712 - 861
LTE 1800-A1	A1 Srbija	1.845,0 - 1.875,0	(EARFCN 1651; 10 MHz) EARFCN 1795; 20 MHz
U/L 2100-TS	Telekom Srbija	2.125 - 2.140	UARFCN 10638, 10663, 10688
U/L 2100-A1	A1 Srbija	2.140 - 2.155	UARFCN 10712, 10737, 10762
UMTS 2100-CT	Cetin	2.155 - 2.170	UARFCN 10788, 10813, 10838
LTE 2100-CT	Cetin	2.160 - 2.170	UARFCN 550



5.3 OBRAZLOŽENJE IZBORA METODE

Izabrana metoda je u skladu sa zahtevima za merenje jačine električnog polja bazne stanice i procenu izlaganja stanovništva.

Primenjeni su sledeći principi i pretpostavke:

- Merenje se obavlja u zoni dalekog polja;
- Elektromagnetno polje potiče od više nezavisnih izvora - neophodna su izotropna merenja;
- Vremensko usrednjavanje izmerenih vrednosti odnosi se na kvadrate efektivnih vrednosti električnog polja u vremenskom intervalu od 6 minuta.

5.4 PLAN I PROCEDURA MERENJA

Postupak merenja je opisan u **QP.010: Metodologiji za ispitivanje elektromagnetnog zračenja u životnoj sredini u visokofrekventnom opsegu [M1]**. Pre dolaska na lokaciju prouči se satelitski snimak terena i uoči orijentacija postavljenih antena. Na osnovu karakteristika izvora i konfiguracije objekata, uoče se oblasti u kojima se očekuje najjače dejstvo električnog polja i tako dobije inicijalna procena mernih mesta. Na terenu se na osnovu te inicijalne procene i analizom zahteva za merna mesta izvrše preliminarna merenja i u skladu sa izmerenim vrednostima utvrde konačna merna mesta na osnovu kojih je moguće dobiti najbolju ocenu nivoa elektromagnetnog zračenja i uticaja na stanovništvo i životnu sredinu, sa naglaskom na zone povećane osetljivosti.

Merna mesta se identifikuju geografskim koordinatama, namorskom visinom i opisuju i snime fotoaparatom. Merna sonda (antena) se postavlja na udaljenosti od bar 1 m od prepreka (reflektujućih površina) tako da izvor zračenja bude optički vidljiv. Merenje u stanovima se po pravilu obavlja na balkonu ili u sobi uz prozor na udaljenosti od 0.5 m do 1 m, gde se očekuje najjače električno polje.

5.5 MERNA OPREMA

U skladu sa zahtevima standarda SRPS EN 61566 tačka 6.2.3 i SRPS EN 62232 tačka 8.2.2 i tačka B.3.1.2.2 pri merenju u uslovima kompleksnog polja (postoje signali od više izvora različitih/nepoznatih pravaca i polarizacija) obavezno je korišćenje izotropne merne sonde. Primenjeni merni instrumenti ispunjavaju tehničke uslove koje ovi standardi propisuju.

Merna oprema:	Datum etaloniranja:	Datum važenja:
Merač temperature i vlažnosti TROTEC, BC21, serijski broj : 180300756	21.10.2023.	21.10.2027.
Uređaj za selektivno merenje visokofrekvencijskog elektromagnetnog polja SRM-3006, proizvođača NARDA, serijski broj : P-0109	12.09.2022.	12.09.2025.
Antena NARDA Three axis, E-Field, 27MHz – 3GHz 3501/03, serijski broj : M-0141	12.09.2022.	12.09.2025.

5.6 PARAMETRI PODEŠAVANJA

Parametri podešavanja instrumenta podrazumevaju pravilan izbor servisnih tabela sa definisanim RBW-om presetovanih na računaru. Takođe, u zavisnosti od tehnologije koja se meri primenjuju se određeni parametri podešavanja. Većina parametara se unapred može i mora definisati a samim tim mogu se kreirati i određene merne rutine odnosno preseti automatskog merenja zadatih parametara. U nastavku su date servisne tabele koje se koriste pri merenju. U levom delu je data tabela koja se koristi pri preliminarnom merenju u celom opsegu rada merne sonde 27MHz – 3GHz, a u desnom delu je data servisna tabela koja se koristi pri selektivnom merenju odnosno detaljnijem merenju pojedinih kanala mobilnih operatera.



Service Table				Service Table			
Lower Frequency	Upper Frequency	Name	RBW	Lower Frequency	Upper Frequency	Name	RBW
27 MHz	47 MHz	Vojska, MUP	5 MHz	87.5 MHz	108 MHz	FM Radio	200 kHz
47 MHz	68 MHz	TV Band I	5 MHz	174 MHz	230 MHz	TV-VHF III	1 MHz
68 MHz	87.5 MHz	Vojska, MUP - 2	3 MHz	421.875 MHz	424.375 MHz	CDMA Telekom	100 kHz
87.5 MHz	108 MHz	FM-Radio	300 kHz	425.625 MHz	428.125 MHz	CDMA Orion	100 kHz
108 MHz	144 MHz	Vazduhoplovstvo	5 MHz	470 MHz	790 MHz	TV-UHF (DVB-T2)	1 MHz
144 MHz	146 MHz	Radio-amateri	100 kHz	791 MHz	801 MHz	LTE800 Telekom	200 kHz
146 MHz	174 MHz	Fiksna mobilna	3 MHz	801 MHz	811 MHz	LTE800 Cetin	200 kHz
174 MHz	230 MHz	TV - VHF III	300 kHz	811 MHz	821 MHz	LTE800 A1	200 kHz
230 MHz	410 MHz	Fiksna mobilna2	20 MHz	935.1 MHz	939.3 MHz	GSM900 A1	200 kHz
410 MHz	430 MHz	CDMA	300 kHz	939.5 MHz	949.1 MHz	GSM900 Telekom	200 kHz
430 MHz	470 MHz	Fiksna mobilna3	100 kHz	949.3 MHz	951.3 MHz	GSM900 Cetin1	200 kHz
470 MHz	790 MHz	TV-UHF (DVB-T2)	5 MHz	951.7 MHz	955.9 MHz	UMT900 Cetin	200 kHz
790 MHz	862 MHz	LTE 800	1 MHz	956.3 MHz	958.9 MHz	GSM900 Cetin 2	200 kHz
862 MHz	890 MHz	Fiksna mobilna4	5 MHz	1.8051 GHz	1.8059 GHz	DCS Cetin 1	200 kHz
890 MHz	960 MHz	GSM/UMTS 900	200 kHz	1.8059 GHz	1.8241 GHz	LTE1800 Cetin	200 kHz
960 MHz	1.215 GHz	Vazduhoplovstvo	20 MHz	1.8241 GHz	1.8249 GHz	DCS Cetin 2	200 kHz
1.215 GHz	1.35 GHz	Radionavigacija	20 MHz	1.8251 GHz	1.8259 GHz	DCS1800Teleko...	200 kHz
1.35 GHz	1.71 GHz	Fiksna mobilna5	20 MHz	1.8259 GHz	1.8441 GHz	LTE1800 Telekom	200 kHz
1.71 GHz	1.875 GHz	DCS/LTE 1800	200 kHz	1.8441 GHz	1.8449 GHz	DCS1800Teleko...	200 kHz
1.88 GHz	1.9 GHz	DECT	5 MHz	1.845 GHz	1.855 GHz	DCS/L1800 A1	200 kHz
1.9 GHz	2.17 GHz	U/L2100	1 MHz	1.8551 GHz	1.875 GHz	DCS/L1800 A1	200 kHz
2.17 GHz	2.4 GHz	Fiksna mobilna6	20 MHz	2.125 GHz	2.14 GHz	U/L2100Telekom	100 kHz
2.4 GHz	2.473 GHz	W-LAN	10 MHz	2.14 GHz	2.155 GHz	U/L2100 A1	100 kHz
2.473 GHz	2.69 GHz	Fiksna mobilna7	20 MHz	2.155 GHz	2.16 GHz	UMTS2100 Cetin	100 kHz
2.69 GHz	3 GHz	Radar	20 MHz	2.16 GHz	2.17 GHz	LTE2100 Cetin	200 kHz

Servisna tabela kod merenja u celom opsegu merne sonde 27MHz - 3GHz

Servisna tabela kod uskopojasnog/selektivnog merenja

5.7 PODACI O MERENJU

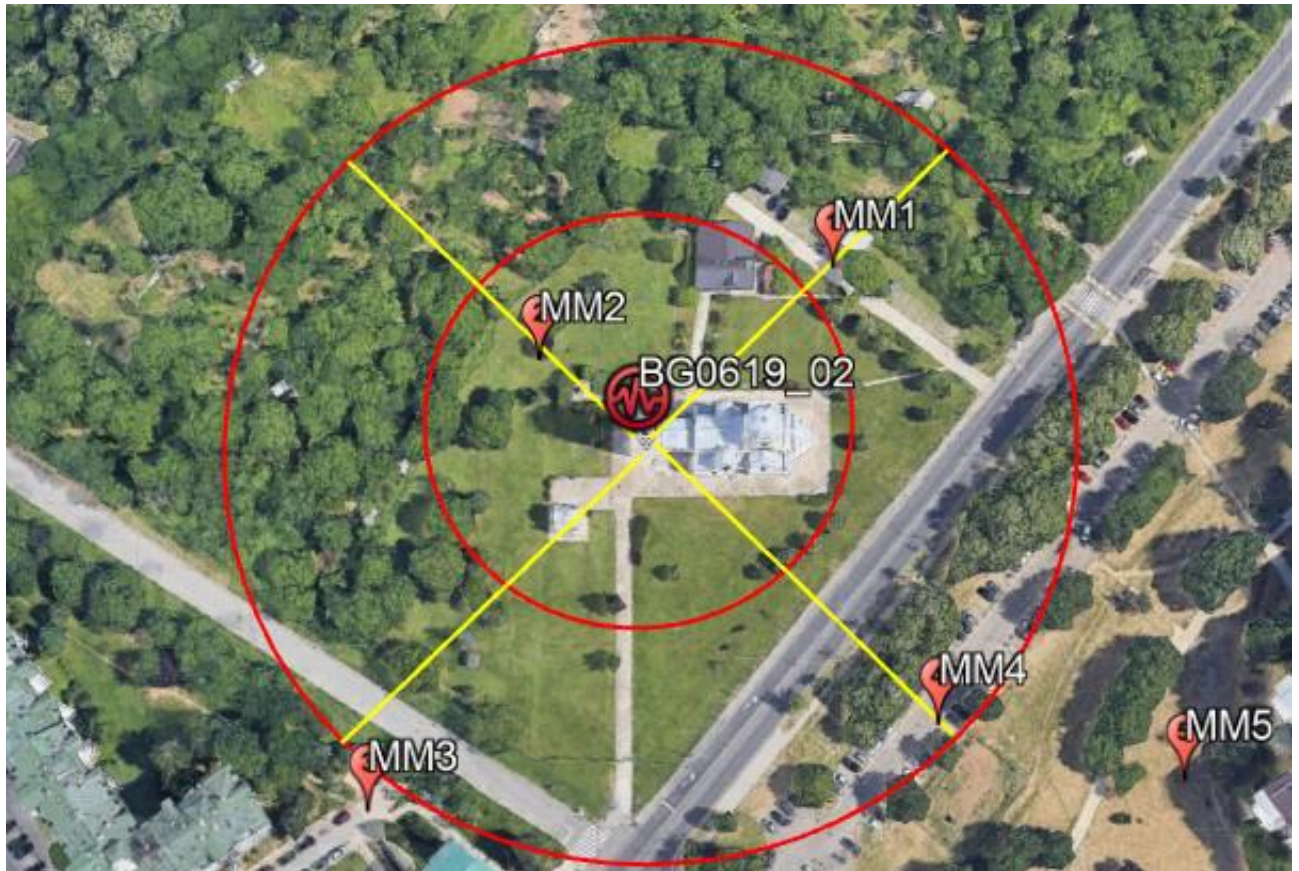
Datum i vreme merenja	20.02.2024, 09:30h – 10:30h
Spoljna temperatura	12.03°C
Relativna vlažnost vazduha	66.89%
Vremenski uslovi	Umereno oblačno, blag vetar
Odstupanja od metode merenja	Nije bilo
Identifikacije mernih zapisa	P-0109_00356 do P-0109_00365

5.8 OBRAZLOŽENJE IZBORA MERNIH MESTA

Preliminarno određena merna mesta određena postupkom opisanim u odeljku 5.4 i analizom dobijenog spiska, nakon neposrednog uvida u okruženje BS i položaj prepreka i objekata u odnosu na izvor zračenja u zoni povećane osetljivosti modifikovana su tako da se dobije najbolja ocena nivoa EM zračenja i uticaja na stanovništvo i životnu sredinu i da se obuhvati očekivano najjače dejstvo EM polja, u pravcu azimuta sektora antena. Pri tome se uzima u obzir i moguća refleksija signala i pozicije najviših spratova stambenih objekata okrenutih prema izvoru.

5.9 POLOŽAJ MERNIH MESTA

Na narednoj fotografiji dat je prikaz položaja tačaka (mernih mesta) u kojima su vršena merenja.



Slika 4: Prikaz Mernih Mesta u lokalnoj zoni oko planirane BG0619_02 BG_Filmski_Grad

U nastavku su dati prikazi na fotografijama svakog mernog mesta, njegove koordinate i prateće napomene.



Merno mesto broj 1

Parking u okviru crkve, ispred pomoćnog objekta. Na adresi Kneza Višeslava 116. Na katastarskoj parceli 1982/2.


Udaljenost od buduće antene sektora 1 je oko 67m.

Koordinate merne tačke:

44°45'6.97"N

20°26'3.23"E

Ht=195m



Merno mesto broj 2

U dvorištu crkve, na katastarskoj parceli 1982/2.

Udaljenost od pozicije buduće antene sektora 4 je oko 48m.

Koordinate merne tačke:

44°45'6.24"N

20°26'0.07"E

Ht=195m



Merno mesto broj 3

Trotoar ispred zgrade na adresi Kneza Višeslava 120.

Udaljenost od pozicije buduće antene sektora 3 je oko 117m.

Koordinate merne tačke:

44°45'2.80"N

20°25'58.35"E

Ht=195m



Merno mesto broj 4

Na igralištu za pse, katastarska parcela 596/1.

Udaljenost od pozicije buduće antene sektora 2 je oko 102m.

Koordinate merne tačke:

44°45'3.44"N

20°26'4.28"E

Ht=195m

**Merno mesto broj 5**

Stepenište ispred zgrade na adresi Luke Vojvodića 57. Katastarska parcela 596/10.

Udaljenost od pozicije buduće antene sektora 2 je oko 145m.

Koordinate merne tačke:

44°45'3.05"N

19° 47' 54.5" E

Ht=195m



6. REZULTATI ISPITIVANJA (MERENJA)

6.1 MERNA NESIGURNOST

Procena merne nesigurnosti je rezultat detaljne analize date u dokumentu **QU.002: Uputstvo za procenu merne nesigurnosti rezultata merenja intenziteta električnog polja**.

Utvrđene merne nesigurnost pri merenjima frekvencijski selektivnim mernim instrumentom a za pojedine konfiguracije merenja date su u narednim tabelama:

Tabela 3.1 Merna nesigurnost kod selektivnog merenja – indoor (27MHz - 3GHz)

KOMBINOVANA STANDARDNA NESIGURNOST - u_c			
$u_c = \sqrt{\sum_{i=1}^n c_i^2 \cdot u_i^2}$	27.34 %	$u_c \text{ [dB]} = 20 \cdot \log(u_c \text{ [%]} / 100 + 1)$	1.96 dB
PROŠIRENA MERNA NESIGURNOST Nivo poverenja 95% (k = 1.96). normalna raspodela			
$U = 1.96 u_c$	53.58 % (54%)	$U \text{ [dB]} = 20 \cdot \log(U \text{ [%]} / 100 + 1)$	3.73 dB

Tabela 3.2 Merna nesigurnost kod selektivnog merenja – outdoor (27MHz - 3GHz)

KOMBINOVANA STANDARDNA NESIGURNOST			
$u_c = \sqrt{\sum_{i=1}^n c_i^2 \cdot u_i^2}$	27.32 %	$u_c \text{ [dB]} = 20 \cdot \log(u_c \text{ [%]} / 100 + 1)$	1.96 dB
PROŠIRENA MERNA NESIGURNOST Nivo poverenja 95% (k = 1.96), normalna raspodela			
$U = 1.96 u_c$	53.56 % (54%)	$U \text{ [dB]} = 20 \cdot \log(U \text{ [%]} / 100 + 1)$	3.73 dB

Tabela 3.3 Merna nesigurnost kod preliminarnog merenja po frekvencijskim opsezima u celom opsegu merne sonde – outdoor (27MHz - 3GHz)

KOMBINOVANA STANDARDNA NESIGURNOST			
$u_c = \sqrt{\sum_{i=1}^n c_i^2 \cdot u_i^2}$	37.78 %	$u_c \text{ [dB]} = 20 \cdot \log(u_c \text{ [%]} / 100 + 1)$	2.78 dB
PROŠIRENA MERNA NESIGURNOST Nivo poverenja 95% (k = 1.96). normalna raspodela			
$U = 1.96 u_c$	74.05 % (74%)	$U \text{ [dB]} = 20 \cdot \log(U \text{ [%]} / 100 + 1)$	4.81 dB

Tabela 3.4 Merna nesigurnost kod preliminarnog merenja po frekvencijskim opsezima u celom opsegu merne sonde – indoor (antena 27MHz - 3GHz)

KOMBINOVANA STANDARDNA NESIGURNOST			
$u_c = \sqrt{\sum_{i=1}^n c_i^2 \cdot u_i^2}$	37.77 %	$u_c \text{ [dB]} = 20 \cdot \log(u_c \text{ [%]} / 100 + 1)$	2.78 dB
PROŠIRENA MERNA NESIGURNOST Nivo poverenja 95% (k = 1.96). normalna raspodela			
$U = 1.96 u_c$	74.03 % (74%)	$U \text{ [dB]} = 20 \cdot \log(U \text{ [%]} / 100 + 1)$	4.81 dB



6.2 MERNI REZULTATI PRELIMINARNOG MERENJA U RADIO-FREKVENCIJSKOM OPSEGU (27MHZ – 3GHZ).

Tabele 4.1. do 4.5. prikazuju rezultate merenja i izloženost zatečenog EMP u celokupnom frekvencijskom opsegu merne sonde (27MHz – 3GHz).

Značenje pojedinih kolona je sledeće:

- f_{min} donja frekvencija frekventnog opsega radio-sistema;
- f_{max} gornja frekvencija frekventnog opsega radio-sistema;
- RBW propusni opseg filtera rezolucije;
- Ers izmerena jačina trenutnog električnog polja radio-sistema sa proširenom MN;
- E_L referentni granični nivo jačine električnog polja.

U nastavku su dati tabelarno prikazani rezultati sa merenja, za svako merno mesto.

Tabela 4.1. Rezultati merenja Merno Mesto 1

f_{min} [MHz]	f_{max} [MHz]	RBW [MHz]	Radio-sistem	Ers [V/m]	E_L [V/m]	Izloženost (E_{rs} / E_L) ²
27	47	5	Vojska, MUP	0.237 ± 0.175	11.2	0.00045
47	68	5	TV-VHF I	0.177 ± 0.131	11.2	0.00025
68	87.5	3	Vojska, MUP-2	0.125 ± 0.092	11.2	0.00012
87.5	108	0.3	FM-Radio	0.116 ± 0.086	11.2	0.00011
108	144	5	Vazduhoplovstvo	0.117 ± 0.086	11.2	0.00011
144	146	0.1	Radio-amateri	0.024 ± 0.018	11.2	0.00000
146	174	3	Fiksna mobilna	0.087 ± 0.065	11.2	0.00006
174	230	0.3	TV-VHF III	0.103 ± 0.076	11.2	0.00008
230	410	20	Fiksna mobilna 2	0.184 ± 0.136	11.2	0.00027
410	430	0.3	CDMA	0.045 ± 0.033	11.3	0.00002
430	470	0.1	Fiksna mobilna 3	0.061 ± 0.045	11.7	0.00003
470	790	5	TV-UHF (DVB-T2)	0.151 ± 0.112	13.8	0.00012
790	862	1	LTE 800	0.082 ± 0.061	15.8	0.00003
862	890	5	Fiksna mobilna 4	0.041 ± 0.03	16.3	0.00001
890	960	0.2	GSM/UMTS 900	0.073 ± 0.054	16.7	0.00002
960	1215	20	Vazduhoplovstvo 2	0.156 ± 0.115	18.1	0.00007
1215	1350	20	Radio-navigacija	0.095 ± 0.07	19.7	0.00002
1350	1710	20	Fiksna mobilna 5	0.152 ± 0.112	21.5	0.00005
1710	1875	0.2	DCS/LTE 1800	0.104 ± 0.077	23.3	0.00002
1880	1900	5	DECT	0.039 ± 0.029	23.9	0.00000
1900	2170	1	UMTS/LTE 2100	0.188 ± 0.139	24.4	0.00006
2170	2400	20	Fiksna mobilna 6	0.291 ± 0.215	24.4	0.00014
2400	2473	10	WLAN	0.149 ± 0.11	24.4	0.00004
2473	2690	20	Fiksna mobilna 7	0.319 ± 0.236	24.4	0.00017
2690	3000	20	Radar	0.458 ± 0.339	24.4	0.00035
Ukupno				0.864 ± 0.639		0.0026



Tabela 4.2. Rezultati preliminarnog merenja Merno Mesto 2

<i>f</i> _{min} [MHz]	<i>f</i> _{max} [MHz]	<i>RBW</i> [MHz]	Radio-sistem	<i>E</i> _s [V/m]	<i>E</i> _L [V/m]	Izloženost (<i>E</i> _s / <i>E</i> _L) ²
27	47	5	Vojska, MUP	0.229 ± 0.17	11.2	0.00042
47	68	5	TV-VHF I	0.19 ± 0.141	11.2	0.00029
68	87.5	3	Vojska, MUP-2	0.118 ± 0.087	11.2	0.00011
87.5	108	0.3	FM-Radio	0.145 ± 0.107	11.2	0.00017
108	144	5	Vazduhoplovstvo	0.115 ± 0.085	11.2	0.00011
144	146	0.1	Radio-amateri	0.025 ± 0.019	11.2	0.00000
146	174	3	Fiksna mobilna	0.09 ± 0.067	11.2	0.00007
174	230	0.3	TV-VHF III	0.104 ± 0.077	11.2	0.00009
230	410	20	Fiksna mobilna 2	0.179 ± 0.132	11.2	0.00025
410	430	0.3	CDMA	0.046 ± 0.034	11.3	0.00002
430	470	0.1	Fiksna mobilna 3	0.061 ± 0.045	11.7	0.00003
470	790	5	TV-UHF (DVB-T2)	0.159 ± 0.117	13.8	0.00013
790	862	1	LTE 800	0.096 ± 0.071	15.8	0.00004
862	890	5	Fiksna mobilna 4	0.043 ± 0.032	16.3	0.00001
890	960	0.2	GSM/UMTS 900	0.119 ± 0.088	16.7	0.00005
960	1215	20	Vazduhoplovstvo 2	0.154 ± 0.114	18.1	0.00007
1215	1350	20	Radio-navigacija	0.094 ± 0.07	19.7	0.00002
1350	1710	20	Fiksna mobilna 5	0.153 ± 0.114	21.5	0.00005
1710	1875	0.2	DCS/LTE 1800	0.171 ± 0.127	23.3	0.00005
1880	1900	5	DECT	0.041 ± 0.03	23.9	0.00000
1900	2170	1	UMTS/LTE 2100	0.192 ± 0.142	24.4	0.00006
2170	2400	20	Fiksna mobilna 6	0.29 ± 0.214	24.4	0.00014
2400	2473	10	WLAN	0.15 ± 0.111	24.4	0.00004
2473	2690	20	Fiksna mobilna 7	0.327 ± 0.242	24.4	0.00018
2690	3000	20	Radar	0.458 ± 0.339	24.4	0.00035
Ukupno				0.89 ± 0.658		0.0027



Tabela 4.3. Rezultati preliminarnog merenja Merno Mesto 3

f_{min} [MHz]	f_{max} [MHz]	RBW [MHz]	Radio-sistem	E_{rs} [V/m]	E_L [V/m]	Izloženost (E_{rs} / E_L) ²
27	47	5	Vojska, MUP	0.222 ± 0.164	11.2	0.00039
47	68	5	TV-VHF I	0.169 ± 0.125	11.2	0.00023
68	87.5	3	Vojska, MUP-2	0.113 ± 0.084	11.2	0.00010
87.5	108	0.3	FM-Radio	0.127 ± 0.094	11.2	0.00013
108	144	5	Vazduhoplovstvo	0.117 ± 0.086	11.2	0.00011
144	146	0.1	Radio-amateri	0.024 ± 0.018	11.2	0.00000
146	174	3	Fiksna mobilna	0.088 ± 0.065	11.2	0.00006
174	230	0.3	TV-VHF III	0.104 ± 0.077	11.2	0.00009
230	410	20	Fiksna mobilna 2	0.192 ± 0.142	11.2	0.00029
410	430	0.3	CDMA	0.046 ± 0.034	11.3	0.00002
430	470	0.1	Fiksna mobilna 3	0.062 ± 0.046	11.7	0.00003
470	790	5	TV-UHF (DVB-T2)	0.157 ± 0.116	13.8	0.00013
790	862	1	LTE 800	0.126 ± 0.093	15.8	0.00006
862	890	5	Fiksna mobilna 4	0.042 ± 0.031	16.3	0.00001
890	960	0.2	GSM/UMTS 900	0.095 ± 0.07	16.7	0.00003
960	1215	20	Vazduhoplovstvo 2	0.154 ± 0.114	18.1	0.00007
1215	1350	20	Radio-navigacija	0.097 ± 0.072	19.7	0.00002
1350	1710	20	Fiksna mobilna 5	0.154 ± 0.114	21.5	0.00005
1710	1875	0.2	DCS/LTE 1800	0.107 ± 0.079	23.3	0.00002
1880	1900	5	DECT	0.04 ± 0.029	23.9	0.00000
1900	2170	1	UMTS/LTE 2100	0.187 ± 0.138	24.4	0.00006
2170	2400	20	Fiksna mobilna 6	0.291 ± 0.216	24.4	0.00014
2400	2473	10	WLAN	0.15 ± 0.111	24.4	0.00004
2473	2690	20	Fiksna mobilna 7	0.32 ± 0.237	24.4	0.00017
2690	3000	20	Radar	0.447 ± 0.331	24.4	0.00034
Ukupno				0.865 ± 0.64		0.0026



Tabela 4.4. Rezultati preliminarnog merenja Merno Mesto 4

f_{min} [MHz]	f_{max} [MHz]	RBW [MHz]	Radio-sistem	E_{rs} [V/m]	E_L [V/m]	Izloženost (E_{rs} / E_L) ²
27	47	5	Vojska, MUP	0.239 ± 0.177	11.2	0.00046
47	68	5	TV-VHF I	0.173 ± 0.128	11.2	0.00024
68	87.5	3	Vojska, MUP-2	0.125 ± 0.092	11.2	0.00012
87.5	108	0.3	FM-Radio	0.22 ± 0.163	11.2	0.00039
108	144	5	Vazduhoplovstvo	0.109 ± 0.081	11.2	0.00010
144	146	0.1	Radio-amateri	0.025 ± 0.018	11.2	0.00000
146	174	3	Fiksna mobilna	0.095 ± 0.07	11.2	0.00007
174	230	0.3	TV-VHF III	0.116 ± 0.086	11.2	0.00011
230	410	20	Fiksna mobilna 2	0.179 ± 0.132	11.2	0.00025
410	430	0.3	CDMA	0.046 ± 0.034	11.3	0.00002
430	470	0.1	Fiksna mobilna 3	0.062 ± 0.046	11.7	0.00003
470	790	5	TV-UHF (DVB-T2)	0.178 ± 0.132	13.8	0.00017
790	862	1	LTE 800	0.096 ± 0.071	15.8	0.00004
862	890	5	Fiksna mobilna 4	0.044 ± 0.032	16.3	0.00001
890	960	0.2	GSM/UMTS 900	0.088 ± 0.065	16.7	0.00003
960	1215	20	Vazduhoplovstvo 2	0.163 ± 0.12	18.1	0.00008
1215	1350	20	Radio-navigacija	0.096 ± 0.071	19.7	0.00002
1350	1710	20	Fiksna mobilna 5	0.153 ± 0.113	21.5	0.00005
1710	1875	0.2	DCS/LTE 1800	0.112 ± 0.083	23.3	0.00002
1880	1900	5	DECT	0.038 ± 0.028	23.9	0.00000
1900	2170	1	UMTS/LTE 2100	0.2 ± 0.148	24.4	0.00007
2170	2400	20	Fiksna mobilna 6	0.298 ± 0.22	24.4	0.00015
2400	2473	10	WLAN	0.153 ± 0.113	24.4	0.00004
2473	2690	20	Fiksna mobilna 7	0.323 ± 0.239	24.4	0.00017
2690	3000	20	Radar	0.465 ± 0.344	24.4	0.00036
Ukupno				0.906 ± 0.67		0.0030



Tabela 4.5. Rezultati preliminarnog merenja Merno Mesto 5

f_{min} [MHz]	f_{max} [MHz]	RBW [MHz]	Radio-sistem	E_{rs} [V/m]	E_L [V/m]	Izloženost (E_{rs} / E_L) ²
27	47	5	Vojska, MUP	0.248 ± 0.183	11.2	0.00049
47	68	5	TV-VHF I	0.198 ± 0.147	11.2	0.00031
68	87.5	3	Vojska, MUP-2	0.122 ± 0.09	11.2	0.00012
87.5	108	0.3	FM-Radio	0.125 ± 0.092	11.2	0.00012
108	144	5	Vazduhoplovstvo	0.117 ± 0.086	11.2	0.00011
144	146	0.1	Radio-amateri	0.025 ± 0.019	11.2	0.00001
146	174	3	Fiksna mobilna	0.09 ± 0.066	11.2	0.00006
174	230	0.3	TV-VHF III	0.107 ± 0.079	11.2	0.00009
230	410	20	Fiksna mobilna 2	0.182 ± 0.135	11.2	0.00026
410	430	0.3	CDMA	0.045 ± 0.034	11.3	0.00002
430	470	0.1	Fiksna mobilna 3	0.062 ± 0.046	11.7	0.00003
470	790	5	TV-UHF (DVB-T2)	0.161 ± 0.119	13.8	0.00014
790	862	1	LTE 800	0.085 ± 0.063	15.8	0.00003
862	890	5	Fiksna mobilna 4	0.046 ± 0.034	16.3	0.00001
890	960	0.2	GSM/UMTS 900	0.073 ± 0.054	16.7	0.00002
960	1215	20	Vazduhoplovstvo 2	0.16 ± 0.118	18.1	0.00008
1215	1350	20	Radio-navigacija	0.094 ± 0.07	19.7	0.00002
1350	1710	20	Fiksna mobilna 5	0.151 ± 0.111	21.5	0.00005
1710	1875	0.2	DCS/LTE 1800	0.105 ± 0.078	23.3	0.00002
1880	1900	5	DECT	0.039 ± 0.029	23.9	0.00000
1900	2170	1	UMTS/LTE 2100	0.293 ± 0.217	24.4	0.00014
2170	2400	20	Fiksna mobilna 6	0.303 ± 0.224	24.4	0.00015
2400	2473	10	WLAN	0.15 ± 0.111	24.4	0.00004
2473	2690	20	Fiksna mobilna 7	0.332 ± 0.246	24.4	0.00019
2690	3000	20	Radar	0.475 ± 0.352	24.4	0.00038
Ukupno				0.922 ± 0.682		0.0029



6.3 REZULTATI MERENJA U RADIO-FREKVENCIJSKIM OPSEZIMA MOBILNIH OPERATORA

Tabele 5.1 - 5.5 prikazuju rezultate merenja zatečenog EMP u predajnim radio-frekvencijskim opsezima radio - sistema baznih stanica mobilnih operatora i značajnijih izvora na lokaciji. Značenje pojedinih kolona:

- RBW* propusni opseg filtera rezolucije;
E_{op} izmerena jačina trenutnog električnog polja radio-sistema operatora sa proširenom MN;
Izl. op. faktor izloženosti od operatora;
E_{rs} jačina trenutnog električnog polja radio-sistema od svih operatora;
E_L referentni granični nivo jačine električnog polja;
Izl. svi faktor izloženosti na mernom mestu od svih operatora.

**Tabela 5.1 Rezultati merenja u predajnim radio-frekvencijskim opsezima dominantnih radio-sistema
Merno Mesto 1**

Merno mesto 1							
Radio-sistem	<i>RBW</i> [MHz]	Operator	<i>E_{op}</i> [V/m]	<i>Izl. op.</i> (<i>E_{op}</i> / <i>E_L</i>) ²	<i>E_{rs}</i> [V/m]	<i>E_L</i> [V/m]	<i>Izl. svi</i> $\sum(E_{rs}/E_L)^2$
CDMA	0.1	Telekom	0.022 ± 0.012	0.00000	0.032	11.3	0.0001
		Orion	0.023 ± 0.012	0.00000			
LTE 800	0.2	Telekom	0.048 ± 0.026	0.00001	0.077	15.6	
		Cetin	0.045 ± 0.024	0.00001			
		A1	0.041 ± 0.022	0.00001			
GSM/UMTS 900	0.2	A1	0.025 ± 0.013	0.00000	0.060	16.9	
		Telekom	0.038 ± 0.02	0.00000			
		Cetin	0.039 ± 0.021	0.00001			
DCS/LTE 1800	0.2	Cetin	0.052 ± 0.028	0.00000	0.101	23.6	
		Telekom	0.053 ± 0.029	0.00001			
		A1	0.068 ± 0.037	0.00001			
UMTS/LTE 2100	0.1	Telekom	0.073 ± 0.039	0.00001	0.129	24.4	
		A1	0.074 ± 0.04	0.00001			
		Cetin	0.076 ± 0.041	0.00001			



**Tabela 5.2 Rezultati merenja u predajnim radio-frekvencijskim opsezima dominantnih radio-sistema
Merno Mesto 2**

Merno mesto 2							
Radio-sistem	RBW [MHz]	Operator	E_{op} [V/m]	Izl. op. $(E_{op}/E_L)^2$	E_{rs} [V/m]	E_L [V/m]	Izl. svi $\sum(E_{rs}/E_L)^2$
CDMA	0.1	Telekom	0.022 ± 0.012	0.00000	0.031	11.3	0.0001
		Orion	0.022 ± 0.012	0.00000			
LTE 800	0.2	Telekom	0.064 ± 0.034	0.00002	0.096	15.6	
		Cetin	0.048 ± 0.026	0.00001			
		A1	0.054 ± 0.029	0.00001			
GSM/UMTS 900	0.2	A1	0.028 ± 0.015	0.00000	0.093	16.9	
		Telekom	0.045 ± 0.024	0.00001			
DCS/LTE 1800	0.2	Cetin	0.054 ± 0.029	0.00001	0.105	23.6	
		Telekom	0.056 ± 0.03	0.00001			
		A1	0.07 ± 0.038	0.00001			
UMTS/LTE 2100	0.1	Telekom	0.076 ± 0.041	0.00001	0.132	24.4	
		A1	0.074 ± 0.04	0.00001			
		Cetin	0.078 ± 0.042	0.00001			

**Tabela 5.3 Rezultati merenja u predajnim radio-frekvencijskim opsezima dominantnih radio-sistema
Merno Mesto 3**

Merno mesto 3							
Radio-sistem	RBW [MHz]	Operator	E_{op} [V/m]	Izl. op. $(E_{op}/E_L)^2$	E_{rs} [V/m]	E_L [V/m]	Izl. svi $\sum(E_{rs}/E_L)^2$
CDMA	0.1	Telekom	0.022 ± 0.012	0.00000	0.032	11.3	0.0001
		Orion	0.022 ± 0.012	0.00000			
LTE 800	0.2	Telekom	0.062 ± 0.034	0.00002	0.114	15.6	
		Cetin	0.075 ± 0.041	0.00002			
		A1	0.059 ± 0.032	0.00001			
GSM/UMTS 900	0.2	A1	0.043 ± 0.023	0.00001	0.091	16.9	
		Telekom	0.056 ± 0.03	0.00001			
DCS/LTE 1800	0.2	Cetin	0.062 ± 0.034	0.00001	0.115	23.6	
		Telekom	0.061 ± 0.033	0.00001			
		A1	0.074 ± 0.04	0.00001			
UMTS/LTE 2100	0.1	Telekom	0.077 ± 0.042	0.00001	0.139	24.4	
		A1	0.08 ± 0.043	0.00001			
		Cetin	0.083 ± 0.045	0.00001			



**Tabela 5.4 Rezultati merenja u predajnim radio-frekvencijskim opsezima dominantnih radio-sistema
Merno Mesto 4**

Merno mesto 4							
Radio-sistem	RBW [MHz]	Operator	E_{op} [V/m]	Izl. op. $(E_{op}/E_L)^2$	E_{rs} [V/m]	E_L [V/m]	Izl. svi $\sum(E_{rs}/E_L)^2$
CDMA	0.1	Telekom	0.023 ± 0.012	0.00000	0.032	11.3	0.0001
		Orion	0.023 ± 0.012	0.00000			
LTE 800	0.2	Telekom	0.051 ± 0.028	0.00001	0.092	15.6	
		Cetin	0.059 ± 0.032	0.00001			
		A1	0.049 ± 0.027	0.00001			
GSM/UMTS 900	0.2	A1	0.034 ± 0.019	0.00000	0.074	16.9	
		Telekom	0.041 ± 0.022	0.00001			
DCS/LTE 1800	0.2	Cetin	0.054 ± 0.029	0.00001	0.104	23.6	
		Telekom	0.056 ± 0.03	0.00001			
		A1	0.069 ± 0.037	0.00001			
UMTS/LTE 2100	0.1	Telekom	0.075 ± 0.041	0.00001	0.132	24.4	
		A1	0.076 ± 0.041	0.00001			
		Cetin	0.077 ± 0.042	0.00001			

**Tabela 5.5 Rezultati merenja u predajnim radio-frekvencijskim opsezima dominantnih radio-sistema
Merno Mesto 5**

Merno mesto 5							
Radio-sistem	RBW [MHz]	Operator	E_{op} [V/m]	Izl. op. $(E_{op}/E_L)^2$	E_{rs} [V/m]	E_L [V/m]	Izl. svi $\sum(E_{rs}/E_L)^2$
CDMA	0.1	Telekom	0.023 ± 0.012	0.00000	0.032	11.3	0.0001
		Orion	0.023 ± 0.012	0.00000			
LTE 800	0.2	Telekom	0.043 ± 0.023	0.00001	0.074	15.6	
		Cetin	0.044 ± 0.024	0.00001			
		A1	0.042 ± 0.023	0.00001			
GSM/UMTS 900	0.2	A1	0.026 ± 0.014	0.00000	0.061	16.9	
		Telekom	0.039 ± 0.021	0.00001			
DCS/LTE 1800	0.2	Cetin	0.053 ± 0.029	0.00001	0.103	23.6	
		Telekom	0.055 ± 0.029	0.00001			
		A1	0.069 ± 0.037	0.00001			
UMTS/LTE 2100	0.1	Telekom	0.074 ± 0.04	0.00001	0.131	24.4	
		A1	0.075 ± 0.041	0.00001			
		Cetin	0.077 ± 0.042	0.00001			



6.4 PROCENA JAČINE ELEKTRIČNOG POLJA BAZNE STANICE PRI MAKSIMALNOM SAOBRAĆAJU

Procena jačine električnog polja kada bi radio-sistemi bazne stanice radili maksimalnim kapacitetom (ekstrapolacija) se vrši na osnovu izmerenih vrednosti kontrolnih kanala BCCH (*Broadcast Control Channel*) za radio-sistem GSM, referentnih signala (RS) za radio-sistem LTE te pilot kanala P-CPICH (*Primary Common Pilot Channel*) za radio-sistem UMTS, prema Standardu [S6].

Za radio-sistem GSM ekstrapolirana jačina električnog polja sektora E_{ms} se određuje kao

$$E_{ms} = \sqrt{n_k} \cdot E_{ik}$$

gde je :

- n_k broj kanala (primopredajnika) u sektoru;
- E_{ik} izmerena jačina električnog polja kontrolnog kanala.

Za radio-sistem LTE ekstrapolirana jačina električnog polja sektora E_{ms} je

$$E_{ms} = \sqrt{\frac{n_{RS}}{BF}} \cdot \sqrt{E_{RS0}^2 + E_{RS1}^2}$$

gde je :

- n_{RS} odnos maksimalne ukupne izlazne snage i snage referentnog signala bazne stanice;
- BF faktor pojačanja snage (*Boosting Factor*);
- E_{RS0} izmerena jačina električnog polja referentnog signala sa prve grane MIMO antene;
- E_{RS1} izmerena jačina električnog polja referentnog signala sa druge grane MIMO antene.

Za radio-sistem UMTS ekstrapolirana jačina električnog polja sektora E_{ms} je

$$E_{ms} = \sqrt{\sum_{i=1}^n E_{mki}^2} \quad ; \quad E_{mk} = \sqrt{n_{cp}} \cdot E_{cp}$$

gde je :

- E_{mk} ekstrapolirana maksimalna jačina električnog polja UMTS nosioca;
- n_{cp} korekcionni faktor ekstrapolacije (tipično 10);
- E_{cp} izmerena jačina električnog polja UMTS pilot kanala.

Ekstrapolirana maksimalna jačina električnog polja na mernom mestu E_{mt} određuje se kao:

$$E_{mt} = \sqrt{\sum_{i=1}^s E_{msi}^2}$$

gde je :

- E_{ms} ekstrapolirana maksimalna jačina električnog polja sektora.

Ekstrapolirana jačina električnog polja na mernom mestu se uzima u dalje razmatranje i analizu mernih rezultata (poređenje sa referentnim graničnim nivoima i slično).



Tabela 6 prikazuje izmerene i procenjene (ekstrapolirane) maksimalne jačine električnog polja bazne stanice _____ operatora _____ po mernim mestima za radio-sistem **GSM900**. Značenje pojedinih kolona je sledeće:

- BCCH identifikacija kontrolnog kanala sektora;
- f_c centralna frekvencija kontrolnog kanala;
- n_k broj kanala (primopredajnika) u sektoru;
- E_{ik} izmerena jačina električnog polja kontrolnog kanala sa proširenim MN;
- E_{ms} ekstrapolirana maksimalna jačina električnog polja sektora;
- E_{mt} ekstrapolirana maksimalna jačina električnog polja na mernom mestu (svi sektori).

Tabela 6. Izmerene i procenjene maksimalne jačine električnog polja radio-sistema GSM900 _____ operatora _____

Merno mesto	Sektor	BCCH	f_c [MHz]	n_k	E_{ik} [V/m]	E_{ms} [V/m]	E_{mt} [V/m]

Tabela 7 prikazuje izmerene i procenjene (ekstrapolirane) maksimalne jačine električnog polja bazne stanice _____ operatora _____ po mernim mestima za radio-sistem **LTE800**. Značenje pojedinih kolona je sledeće:

- PCI fizička identifikacija ćelije (sektora);
- n_{RS} odnos maksimalne ukupne izlazne snage i snage referentnog signala;
- BF faktor pojačanja snage (*Boosting Factor*), tipično 1;
- Port port MIMO antene (identifikacija grane);
- E_{RS} izmerena jačina električnog polja referentnog signala sa porta MIMO antene sa proširenim MN;
- E_{mRS} ekstrapolirana maksimalna jačina električnog polja referentnog signala operatora;
- E_{ms} ekstrapolirana maksimalna jačina električnog polja ćelije (sektora);
- E_{mt} ekstrapolirana maksimalna jačina električnog polja na mernom mestu (svi sektori).

Tabela 7. Izmerene i procenjene maksimalne jačine električnog polja radio-sistema LTE800 _____ operatora _____

Merno mesto	Sektor	PCI	n_{RS} / BF	Port	E_{RS} [V/m]	E_{mRS} [V/m]	E_{ms} [V/m]	E_{mt} [V/m]

Tabela 8 prikazuje izmerene i procenjene (ekstrapolirane) maksimalne jačine električnog polja bazne stanice _____ operatora _____ po mernim mestima za radio-sistem **LTE1800**.

Tabela 8. Izmerene i procenjene maksimalne jačine električnog polja radio-sistema LTE1800 _____ operatora _____

Merno mesto	Sektor	PCI	n_{RS} / BF	Port	E_{RS} [V/m]	E_{mRS} [V/m]	E_{ms} [V/m]	E_{mt} [V/m]



Tabela 9 prikazuje izmerene i procenjene (ekstrapolirane) maksimalne jačine električnog polja bazne stanice _____ operatora _____ po mernim mestima za radio-sistem **LTE2100**.

Tabela 9. Izmerene i procenjene maksimalne jačine električnog polja radio-sistema LTE2100 _____ operatora _____

Merno mesto	Sektor	PCI	n_{RS} / BF	Port	E_{RS} [V/m]	E_{mRS} [V/m]	E_{ms} [V/m]	E_{mt} [V/m]

Tabela 10 prikazuje izmerene i procenjene (ekstrapolirane) maksimalne jačine električnog polja bazne stanice _____ operatora _____ po mernim mestima za radio-sistem **UMTS900**. Značenje pojedinih kolona je sledeće:

- PSC identifikacija ćelije (sektora) u pilot kanalu;
- UARFCN identifikacija UMTS nosioca;
- n_{cp} korekcionni faktor ekstrapolacije;
- E_{cp} izmerena jačina električnog polja UMTS pilot kanala sa proširenom MN;
- E_{mk} ekstrapolirana maksimalna jačina električnog polja UMTS nosioca;
- E_{ms} ekstrapolirana maksimalna jačina električnog polja sektora (svi nosioci);
- E_{mt} ekstrapolirana maksimalna jačina električnog polja na mernom mestu.

Tabela 10. Izmerene i procenjene maksimalne jačine električnog polja radio-sistema UMTS900 _____ operatora _____

Merno mesto	Sektor	PSC	UARFCN	n_{cp}	E_{cp} [V/m]	E_{mk} [V/m]	E_{mt} [V/m]

Tabela 11 prikazuje izmerene i procenjene (ekstrapolirane) maksimalne jačine električnog polja bazne stanice _____ operatora _____ po mernim mestima za radio-sistem **UMTS2100**.

Tabela 11. Izmerene i procenjene maksimalne jačine električnog polja radio-sistema UMTS2100 _____ operatora _____

Merno mesto	Sektor	PSC	UARFCN	n_{cp}	E_{cp} [V/m]	E_{mk} [V/m]	E_{ms} [V/m]	E_{mt} [V/m]

Ekstrapolacija vrednosti EMP predmetne bazne stanice nije rađena, kako se radi o budućoj baznoj stanici koja nije instalirana na lokaciji.



7. USAGLAŠENOST SA SPECIFIKACIJAMA

7.1 REFERENTNI DOKUMENTI

Izjava o usaglašenosti rezultata merenja se daje na osnovu **Pravilnika o granicama izlaganja nejonizujućim zračenjima [P1]** koji propisuje referentne granične nivoe izlaganja stanovništva električnim, magnetskim i elektromagnetskim poljima različitih frekvencija (od 0 do 300 GHz). Pri davanju Izjave o usaglašenosti koristi se jedno od pravila odlučivanja dogovoreno unapred sa korisnikom a opisano u **QU.003: Uputstvo za izveštavanje o rezultatima ispitivanja [U2]**.

Referentni granični nivoui služe za praktičnu procenu izloženosti kako bi se odredilo da li postoji verovatnoća da bazična ograničenja budu prekoračena. Iskazuju se parametrima: jačina električnog polja (E_L), jačina magnetnog polja (H_L), magnetna indukcija (B_L) i gustina snage (S_L). Referentne granične nivoe ovih parametara za predajne frekventne opsege radio-sistema baznih stanica mobilnih operatera prikazuje Tabela 12. Frekvencija (f) je zaokružena srednja vrednost ispitivanog opsega frekvencija.

Tabela 12. Referentni granični nivoui radio-sistema mobilnih operatera

Radio-sistem	f [MHz]	E_L [V/m]	H_L [A/m]	B_L [μ T]	S_L [W/m ²]
CDMA	425	11.3	0.031	0.038	0.340
LTE 800	801	15.6	0.042	0.052	0.645
GSM/UMTS 900	953	16.9	0.046	0.057	0.758
DCS/LTE 1800	1.835	23.6	0.063	0.079	1.472
UMTS/LTE 2100	2160	24.4	0.064	0.080	1.600

U slučaju izlaganja elektromagnetnom zračenju u prisustvu više izvora mora se ispuniti kriterijum izloženosti u odnosu na referentne granične nivoe jačine polja. Provera ovog kriterijuma podrazumeva proračun ukupne izloženosti od svih izvora EMZ u okolini.

7.2 ANALIZA REZULTATA SA STANOVIŠTA SPECIFIKACIJA

Tabela 13. sadrži izmerene jačine ukupnog električnog polja (E_U) i izloženost zatečenom EMP koje potiče od svih izvora nejonizujućeg EMZ u okolini ispitivanog izvora u celokupnom opsegu frekvencija 27 MHz – 3 GHz.

Tabela 13. Izmerena jačina električnog polja i izloženost EMP svih okolnih izvora

Merno mesto	E_U [V/m]	Izloženost
T1	0.864 ± 0.639	0.0026
T2	0.89 ± 0.658	0.0027
T3	0.865 ± 0.64	0.0026
T4	0.906 ± 0.67	0.0030
T5	0.922 ± 0.682	0.0029

Najveća trenutna izloženost zatečenom EMP koje potiče od svih izvora u celokupnom opsegu frekvencija 27 MHz – 3 GHz izmerena je na mernom mestu **T4** i iznosi **0.0030** (znatno manje od 1), **što je u skladu sa Pravilnikom [P1]**.



Budući da se radi o merenju u dalekom polju, na osnovu izmerenih trenutnih vrednosti jačine električnog polja (E) proračunate su i odgovarajuće vrednosti ostalih parametara elektromagnetnog polja : jačina magnetnog polja (H), magnetna indukcija (B) i gustina snage (S). Ovako dobijene vrednosti su upoređene sa odgovarajućim referentnim graničnim nivoima i date u Tabeli 14, koja prikazuje najveće trenutne vrednosti parametara EMP koje potiče od svih okolnih BS operatera mobilne telefonije.

Kolona „Radio-sistem / Mer. mesto / Oper.“ sadrži naziv radio-sistema, identifikaciju odgovarajućeg mernog mesta i naziv operatera/radio stanice čiji izvor ima najveći uticaj na tom mernom mestu. Kolona „Fizička veličina“ opisuje parametar i jedinicu mere. Vrednost parametra polja koje potiče od svih izvora u okolini je u koloni „Svi izvori“ a vrednost parametra polja koje potiče od BS odnosno izvora sa najvećim uticajem je u koloni „Max Izvor“. Kolona „Ref. gr. nivo“ prikazuje odgovarajući referentni granični nivo parametra. Odnos vrednosti parametra polja koje potiče od svih okolnih izvora i referentnog graničnog nivoa prikazuje kolona „Uticaj svih“ a odnos vrednosti parametra polja koje potiče od izvora sa najvećim uticajem i referentnog graničnog nivoa prikazuje kolona „Uticaj max Izvora“.

Tabela 14. Najveće trenutne vrednosti parametara EMP svih okolnih izvora

Radio-sistem/ Mer. mesto/ Operater	Fizička veličina	Svi izvori	Max Izvor	Ref. gr. nivo	Uticaj svih [%]	Uticaj Max Izvora [%]
LTE 800 Mereno u T3 "Cetin"	E [V/m]	0.114 ± 0.062	0.075 ± 0.041	15.6	0.73	0.48
	H [A/m]	0.0003	0.0002	0.041	0.73	0.48
	B [μ T]	0.0004	0.0002	0.052	0.73	0.48
	S [W/m ²]	0.0000	0.0000	0.646	0.01	0.00
GSM/UMTS 900 Mereno u T2 "Cetin"	E [V/m]	0.093 ± 0.05	0.076 ± 0.041	16.9	0.55	0.45
	H [A/m]	0.0002	0.0002	0.045	0.55	0.45
	B [μ T]	0.0003	0.0003	0.056	0.55	0.45
	S [W/m ²]	0.0000	0.0000	0.758	0.00	0.00
DCS/LTE 1800 Mereno u T3 "A1"	E [V/m]	0.115 ± 0.062	0.074 ± 0.04	23.6	0.49	0.31
	H [A/m]	0.0003	0.0002	0.063	0.49	0.31
	B [μ T]	0.0004	0.0002	0.079	0.49	0.31
	S [W/m ²]	0.0000	0.0000	1.477	0.00	0.00
UMTS/LTE 2100 Mereno u T3 "Cetin"	E [V/m]	0.139 ± 0.075	0.083 ± 0.045	24.4	0.57	0.34
	H [A/m]	0.0004	0.0002	0.065	0.57	0.34
	B [μ T]	0.0005	0.0003	0.081	0.57	0.34
	S [W/m ²]	0.0001	0.0000	1.579	0.00	0.00

Najveće trenutne vrednosti jačine električnog polja koje potiče od svih okolnih izvora (radio sistema) su:

- Za radio-sistem **LTE800** na mernom mestu T3 : 0.114 ± 0.062 V/m (0.73% referentnog graničnog nivoa). Najveći uticaj ima operator **Cetin** sa 0.075 ± 0.041 V/m (**0.48%** referentnog graničnog nivoa);
- Za radio-sistem **GSM/UMTS 900** na mernom mestu T2 : 0.093 ± 0.05 V/m (0.55% referentnog graničnog nivoa). Najveći uticaj ima operator **Cetin** sa 0.076 ± 0.041 V/m (**0.45%** referentnog graničnog nivoa);
- Za radio-sistem **DCS/LTE 1800** na mernom mestu T3 : 0.115 ± 0.062 V/m (0.49% referentnog graničnog nivoa). Najveći uticaj ima operator **A1** sa 0.074 ± 0.04 V/m (**0.31%** referentnog graničnog nivoa);
- Za radio-sistem **UMTS/LTE 2100** na mernom mestu T3 : 0.139 ± 0.075 V/m (0.57% referentnog graničnog nivoa). Najveći uticaj ima operator **Cetin** sa 0.083 ± 0.045 V/m (**0.34%** referentnog graničnog nivoa).



7.3 IZJAVA O USAGLAŠENOSTI SA SPECIFIKACIJAMA

Prilikom davanja izjave o usaglašenosti korišćeno je pravilo odlučivanja **binarnog prostog prihvatanja** definisano u **QU.003 : Uputstvo za izveštavanje o rezultatima ispitivanja [U2]**.

Najveća izmerena izloženost trenutnom elektromagnetnom polju koje potiče od svih izvora u celokupnom skeniranom frekventnom opsegu 27 MHz – 3 GHz (Tabela 13) iznosi **0.0030 što je manje od 1 i saglasno je kriterijumima iz Pravilnika [P1]**.

Najveća izmerena jačina električnog polja radio-sistema **LTE 800** u lokalnoj zoni buduće bazne stanice **BG0619_02 BG_Filmski_Grad** (Tabela 14) iznosi **0.114 ± 0.062 V/m** i **ne prelazi** odgovarajući referentni granični nivo **15.6 V/m** definisan Pravilnikom [P1].

Najveća izmerena jačina električnog polja radio-sistema **GSM/UMTS 900** u lokalnoj zoni buduće bazne stanice **BG0619_02 BG_Filmski_Grad** (Tabela 14) iznosi **0.093 ± 0.05 V/m** i **ne prelazi** odgovarajući referentni granični nivo **16.9 V/m** definisan Pravilnikom [P1].

Najveća izmerena jačina električnog polja radio-sistema **DCS/LTE 1800** u lokalnoj zoni buduće bazne stanice **BG0619_02 BG_Filmski_Grad** (Tabela 14) iznosi **0.115 ± 0.062 V/m** i **ne prelazi** odgovarajući referentni granični nivo **23.6 V/m** definisan Pravilnikom [P1].

Najveća izmerena jačina električnog polja radio-sistema **UMTS/LTE 2100** u lokalnoj zoni buduće bazne stanice **BG0619_02 BG_Filmski_Grad** (Tabela 14) iznosi **0.139 ± 0.075 V/m** i **ne prelazi** odgovarajući referentni granični nivo **24.4 V/m** definisan Pravilnikom [P1].

Na ispitivanoj lokaciji, u zoni buduće bazne stanice BG0619_02 BG_Filmski_Grad operatora A1 Srbija, izmerene vrednosti EMP nisu prekoračile propisane referentne granične nivoe, pa je nivo izlaganja ljudi elektromagnetskim poljima visokih frekvencija usaglašen sa zahtevima propisanim Pravilnikom [P1].



8. PRILOZI

Sastavni (nenumerasani) deo izveštaja o ispitivanju čine prilozi:

- Sertifikat o akreditaciji ASTEL LABORATORIJE
- Obim akreditacije ASTEL LABORATORIJE
- Rešenje o ispunjenosti uslova za vršenje poslova ispitivanja nivoa nejonizujućih zračenja
- Rešenje o ispunjenosti uslova za sistematsko ispitivanje nivoa nejonizujućih zračenja
- Rešenje o ispunjenosti uslova za vršenje poslova ispitivanja nivoa nejonizujućih zračenja na teritoriji Autonomne pokrajine Vojvodine
- Tehnička dokumentacija dobijena od operatora.

9. NAPOMENE

1. Prikazani rezultati ispitivanja i data izjava o usklađenosti se odnose isključivo na navedene predmete i uslove ispitivanja.
2. Ispitivanju se pristupa pod uslovima koje je korisnik naveo kao istinite i ne preuzima se odgovornost za njihovu verodostojnost.
3. Izveštaj je važeći dokument samo kao celina.
4. Bez odobrenja Astel Laboratorije izveštaj se sme umnožavati isključivo kao celina. Kopija ovog izveštaja nije kontrolisani dokument.

**Ispitivanje/merenje izvršio:**

1. Dejan Mrdak, inženjer za ispitivanja i merenja nejonizujućeg zračenja i buke u životnoj sredini

Saradnik na merenju:

Izveštaj sastavio:

1. Jelena Stevanović-Vasilijević, inženjer za ispitivanja i merenja nejonizujućeg zračenja i buke u životnoj sredini

Saradnik u sastavljanju Izveštaja:

Izveštaj odobrio:

Marko Vasilijević, rukovodilac laboratorije

**KRAJ IZVEŠTAJA**



Акредитационо тело Србије

Accreditation Body of Serbia

Београд
Belgrade

додељује
awards

01551

СЕРТИФИКАТ О АКРЕДИТАЦИЈИ

Accreditation Certificate

којим се потврђује да тело за оцењивање усаглашености
confirming that Conformity Assessment Body

АСТЕЛ ПРОЈЕКТ ДОО
АСТЕЛ ЛАБОРАТОРИЈА – Лабораторија за
испитивање и мерење нејонизујућег зрачења
и буке у животној средини
Београд

акредитациони број

accreditation number

01-494

задовољава захтеве стандарда

fulfils the requirements of
SRPS ISO/IEC 17025:2017
(ISO/IEC 17025:2017)

те је компетентно за обављање послова испитивања
and is competent to perform testing activities

који су специфицирани у важећем издању Обима акредитације
as specified in the valid Scope of Accreditation

Важеће издање Обима акредитације доступно је на интернет адреси: www.ats.rs
Valid Scope of Accreditation can be found at: www.ats.rs

Акредитација додељена
Date of issue

10.04.2020.

Акредитација важи до
Date of expiry

09.04.2024.



проф. др. Ацо Јанчијевић



Акредитационо тело Србије је потписник Мултилатералног споразума о признавању еквивалентности система акредитације Европске организације за акредитацију (EA MLA) и ILAC MRA споразума у овој области. / ATC is a signatory of the EA MLA and ILAC MRA in this field.



АКРЕДИТАЦИОНО
ТЕЛО
СРБИЈЕ

Акредитациони број / *Accreditation No.*:
01-494

Датум прве акредитације /
Date of initial accreditation: 10.04.2020.

Ознака предмета / *File Ref. No.*:

2-01-553

Важи од / *Valid from*:

17.08.2023.

Замењује Обим од / *Replaces Scope dated*:

23.11.2022.

ОБИМ АКРЕДИТАЦИЈЕ

Scope of Accreditation

Акредитовано тело за оцењивање усаглашености / *Accredited conformity assessment body*

АСТЕЛ ПРОЈЕКТ ДОО

АСТЕЛ ЛАБОРАТОРИЈА – Лабораторија за испитивање и мерење

нејонизујућег зрачења и буке у животној средини

Нови Београд, Булевар Црвене Армије 11в

Стандард / *Standard*:

SRPS ISO/IEC 17025:2017

(ISO/IEC 17025:2017)

Скраћени обим акредитације / *Short description of the scope*

- нејонизујуће зрачење: ниво излагања људи електромагнетским пољима високих и ниских фреквенција / *non-ionizing radiation: level of human exposure to high and low frequency electromagnetic fields*;
- испитивања буке у животној средини / *testing of noise in living environment*.





ATC

Акредитациони број/
Accreditation No. 01-494

Важи од/Valid from: 17.08.2023.

Замењује Обим од/ Replaces Scope dated: 23.11.2022.

Детаљан обим акредитације / Detailed description of the scope

Место испитивања: на терену*				
Нејонизујуће зрачење: ниво излагања људи електромагнетским пољима високих и ниских фреквенција				
Р. Б.	Предмет испитивања материјал / производ	Врста испитивања и/или карактеристика која се мери (техника испитивања)	Опсег мерења/ лимит детекције/ лимит квантификације (где је примењиво)	Референтни документ
1.	Ниво излагања људи електромагнетским пољима високих фреквенција на отвореном/ затвореном простору	Широкопојасно испитивање јачине електричног поља у опсегу од 100 kHz до 8 GHz широкопојасном мерном сондом*	0,2 V/m до 1000 V/m	SRPS EN 50413:2020 SRPS EN 50420:2008 SRPS EN 61566:2009-повучен SRPS EN 62232:2017 QP.010 ¹⁾
2.	Ниво излагања људи електромагнетским пољима високих фреквенција на отвореном/ затвореном простору, које стварају: - GSM / DCS / UMTS (WCDMA) / LTE базе станице у јавној мобилној комуникационој мрежи; - FM, DAB, DRM, DVB-T предајници у радио-дифузној мрежи; - CDMA базе станице у оквиру фиксне бежичне приступне мреже; - радио-станице у локалној бежичној приступној мрежи (WLAN); - TETRA базе станице у електронским комуникационим мрежама за посебне намене	Фреквенцијски селективно испитивање јачине електричног поља у опсегу од 27 MHz до 6 GHz*	0,2 V/m до 120 V/m	SRPS EN 50413:2020 SRPS EN 50420:2008 SRPS EN 61566:2009- повучен SRPS EN 62232:2017 QP.010 ¹⁾



Место испитивања: на терену*				
Нејонизујуће зрачење: ниво излагања људи електромагнетским пољима високих и ниских фреквенција				
Р. Б.	Предмет испитивања материјал / производ	Врста испитивања и/или карактеристика која се мери (техника испитивања)	Опсег мерења/ лимит детекције/ лимит квантификације (где је примењиво)	Референтни документ
3.	Ниво излагања људи електромагнетским пољима ниских фреквенција на отвореном и затвореном простору, које потичу од: Елемената електродистрибутивних система и система за пренос електричне енергије у стационарном режиму рада	Мерење јачине електричног поља и магнетне индукције нејонизујућег зрачења ниских фреквенција у опсегу од 1 Hz до 400 kHz*	Електрично поље: 1 V/m до 100 kV/m Спектралне анализе електричног поља: 4 mV/m до 100 kV/m Магнетно поље: 50 nT до 10 mT Спектралне анализе магнетног поља: 0,5 nT до 10 mT	SRPS EN 50413:2020 SRPS EN 62110:2011 SRPS EN 62110:2011/AC:2015 SRPS EN 61786-1:2014

Место испитивања: на терену*				
Испитивање буке у животној средини				
Р. Б.	Предмет испитивања материјал / производ	Врста испитивања и/или карактеристика која се мери (техника испитивања)	Опсег мерења/ лимит детекције/ лимит квантификације (где је примењиво)	Референтни документ
1.	Животна средина	Описивање, мерење и оцењивање буке у животној средини*	20 dB до 130 dB	SRPS ISO 1996-1:2019 SRPS ISO 1996-2:2019



Акредитациони број /
Accreditation No. **01-494**

Важи од / Valid from: 17.08.2023.

Замењује Обим од / Replaces Scope dated: 23.11.2022.

Легенда

Референтни документ	Референца / назив методе испитивања
QR.010 ¹⁾	Методологија за испитивање електромагнетног зрачења у животној средини у високофреквентном опсегу.

Овај Обим акредитације важи само уз Сертификат о акредитацији број /
This Scope of accreditation is valid only with Accreditation Certificate No **01-494**

Акредитација важи до /
Accreditation expiry date 09.04.2024.





Република Србија
**МИНИСТАРСТВО ЗАШТИТЕ ЖИВОТНЕ
СРЕДИНЕ**

Сектор за планирање и управљање у животној средини
Група за заштиту од буке, вибрација и нејонизујућих зрачења

Број: 532-04-01350/2020-03

Датум: 27.04.2020. године

Београд

На основу члана 23. став 2. Закона о државној управи („Сл. гласник РС”, бр. 79/05, 101/07, 95/10 и 99/14), члана 10. став 1. и 2. Закона о заштити од нејонизујућих зрачења („Сл. гласник РС”, бр. 36/09), члана 5а. став 1. Закона о министарствима („Сл. гласник РС”, бр. 44/14, 14/15, 54/15 и 96/15 – др.закон и 62/17), члана 136. и 141. став 7. Закона о општем управном поступку („Службени гласник РС”, бр. 18/16), а на основу захтева Астел пројект ДОО, Београд, в.д секретара министарства Бранислав Атанасковић, по решењу о овлашћењу бр. 021-01-5/9-2/2017-09 од 15.05.2018. године, Министарство заштите животне средине, доноси

Р Е Ш Е Њ Е

1. Утврђује се да Астел пројект ДОО, Београд, ул. Краљице Наталије број 38/46 (у даљем тексту: подносилац захтева), испуњава услове у погледу кадрова, опреме и простора као и да примењује методе мерења и прорачуна важећих домаћих и међународних стандарда за вршење послова испитивања нивоа нејонизујућих зрачења од посебног интереса зрачења за високофреквентно подручје;
2. У случају измене у погледу испуњености услова прописаних за вршење послова испитивања нивоа зрачења извора нејонизујућих зрачења од посебног интереса у животној средини утврђених у тачки 1. овог решења, подносилац захтева дужан је да одмах обавести министра надлежног за послове заштите животне средине од нејонизујућих зрачења.

Образложење

Подносилац захтева поднео је Министарству заштите животне средине, дана 24. априла 2020. године, захтев за утврђивање испуњености услова у погледу кадрова, опреме и простора за вршење послова испитивања нивоа зрачења извора нејонизујућих зрачења од посебног интереса у животној средини, на основу члана 10. став 1. и 2. Закона о заштити од нејонизујућих зрачења.

Услови у погледу кадрова, опреме и простора, као и методе мерења и прорачуна важећих домаћих и међународних стандарда, које морају да испуњавају и примењују привредна друштва, предузећа и друга правна лица за вршење послова испитивања нивоа зрачења извора нејонизујућих зрачења од посебног интереса у животној средини, прописани су чл. 3. и 4. Правилника о условима које морају да испуњавају правна лица која врше послове испитивања нивоа зрачења извора нејонизујућих зрачења од посебног интереса у животној средини („Сл. гласник РС”, бр. 104/09).

Уз захтев заведен под бројем 532-04-01350/2020-03 од 24. априла 2020. године, поднете су фотокопије следеће документације:

1. Доказ о уплати административне таксе (оверена фотокопија),
2. Извод из АПР-а
3. Потврда Републичког фонда за ПИОЗ, о поднетој пријави-одјави осигурања за запослене: Марко Василијевић, Јелена Стевановић, Василијевић, Милан Митровић и Дејан Мрдак
4. Сертификат о акредитацији АТС-а, бр 01551, са роком важења од 10.04.2020. до 09.04.2024., којим се потврђује да тело за оцењивање усаглашености подносилац захтева, акредитациони број 01-494, задовољава захтеве стандарда SRPS ISO/IEC 17025:2017 (ISO/IEC 17025:2017) који су специфицирани у важећем издању Обима акредитације,
5. Обим акредитације издат од АТС-а од 10.04.2020. године, ознака предмета 2-01-553.

Надлежни орган је на основу оствареног увида у приложену документацију уз предметни захтев, утврдио подносилац захтева испуњава прописане услове и примењује прописане методе мерења и прорачуна у складу са чл. 3. и 4. Правилника о условима које морају да испуњавају правна лица која врше послове испитивања нивоа зрачења извора нејонизујућих зрачења од посебног интереса у животној средини, на основу чега се овлашћује за вршење послова испитивања нивоа зрачења извора нејонизујућих зрачења од посебног интереса у животној средини за високофреквентно подручје.

На основу утврђеног чињеничног стања решено је као у диспозитиву овог решења.

Ово решење је коначно у управном поступку.

УПУТСТВО О ПРАВНОМ СРЕДСТВУ: Против овог решења може се покренути управни спор пред Управним судом у року од 30 дана од дана пријема решења. Тужба се предаје непосредно суду или путем поште.


В. Д. СЕКРЕТАРА МИНИСТАРСТВА

Бранислав Атанасковић

Доставити:

- Астел пројект ДОО, Београд, ул. Краљице Наталије број 38/46,
- Архиви.



Република Србија
МИНИСТАРСТВО
ЗАШТИТЕ ЖИВОТНЕ СРЕДИНЕ

Број: 532-04-01350/2020-03/1

Датум: 17.05.2023. године

Немањина 22-26

Београд

Поступајући по захтеву „Астел пројект“ д.о.о, Бул. Црвене армије 11В, Нови Београд, за измену решења о испуњености услова за вршење послова испитивања нивоа зрачења извора нејонизујућих зрачења од посебног интереса, на основу члана 10. став 1. и 2. Закона о заштити од нејонизујућих зрачења („Сл. гл. РС“, бр. 36/09), чл. 136. ст. 1. Закона о општем управном поступку („Сл. гл. РС“, бр. 18/16, 95/18-аутентично тумачење и 2/23-одлука УС), чл. 6. ст. 1. и 39. ст. 1. тачка 4) Закона о министарствима („Сл. гл. РС“, број 116/22), као и чл. 23. ст. 2. и 24. ст. 3. Закона о државној управи („Сл. гл. РС“, бр. 79/05, 101/07, 95/10, 99/14, 30/18 - др. закон и 47/18), Министарство заштите животне средине, државни секретар Александар Дујановић по овлашћењу бр. 021-01-36/22-09 од 10.11.2022, доноси

РЕШЕЊЕ

о измени решења бр. 532-04-01350/2020-03 од 27.04.2020.

1. У диспозитиву решења бр. 532-04-01350/2020-03 од 27.04.2020. Министарства заштите животне средине, мења се део у вези адресе, и речи: „ул. Краљице Наталије 38/46, Београд“ замењују се речима: „Бул. Црвене армије 11В, Београд, Нови Београд“.
2. Остали елементи решења бр. 532-04-01350/2020-03 од 27.04.2020. остају непромењени;
3. ОБАВЕЗУЈЕ се „Астел пројект“ д.о.о, Астел Лабораторија – Лабораторија за испитивање и мерење нејонизујућег зрачења и буке у животној средини, Бул. Црвене армије 11В, Београд, Нови Београд, да у случају измене прописаних услова за вршење послова испитивања нивоа зрачења **извора нејонизујућих зрачења од посебног интереса** у животној средини, за високофреквенцијско подручје, утврђених овим решењем, одмах обавести министра надлежног за послове заштите од нејонизујућих зрачења.

Образложење

„Астел пројект“ д.о.о, Астел Лабораторија – Лабораторија за испитивање и мерење нејонизујућег зрачења и буке у животној средини, Бул. Црвене армије 11В, Нови Београд, на основу члана 10. став 1. и 2. Закона о заштити од нејонизујућих зрачења, поднео је Министарству заштите животне средине, дана 26.04.2023, захтев за измену решења бр. 532-04-01350/2020-03 од 27.04.2020, због промене адресе.

Уз захтев којим „Астел пројект“ д.о.о. обавештава о насталој промени у односу на услове под којим је наведено Решење издато, приложно је:

1. Решење Агенције за привредне регистре Р.Србије (скраћено: АПР) о наведеној промени бр. БД 19983/2023 од 8.3.2023. за „Астел пројект“ д.о.о. Београд (Нови Београд), Бул. Црвене армије 11В, Нови Београд, скраћено „Астел пројект“ д.о.о;
2. Извод из регистра АПР-а од 9.3.2023, и

3. Доказ о уплати административне таксе.

„Астел пројект“ д.о.о., Бул. Црвене армије 11В, Нови Београд, испуњава прописане услове и примењује прописане методе мерења и прорачуна у складу са чл. 3. и 4. Правилника о условима које морају да испуњавају правна лица која врше послове испитивања нивоа зрачења извора нејонизујућих зрачења од посебног интереса у животној средини („Сл. гл. РС“, бр. 104/09). На основу утврђеног чињеничног стања, одлучено је као у диспозитиву овог решења.

Ово решење је коначно у управном поступку, на основу члана 10. ст. 6. Закона о заштити од нејонизујућих зрачења.

Такса за ово решење наплаћена је у износу од 570,00 дин. на основу Закона о републичким административним таксама („Сл. гл. РС“, бр.43/2003, 51/2003-испр, 61/05,101/05–др.закон, 5/09, 54/09, 50/11, 70/11, 55/12, 93/12, 65/13–др.закон, 57/14, 45/15, 83/15, 112/15, 50/16, 61/17, 113/17, 3/18-испр., 50/18–ускл.дин.изн., 95/18, 38/19–ускл.дин.изн., 86/19, 90/19-испр., 98/20-ускл.дин.изн., 144/20,62/21-ускл.дин.изн, и 138/2022), по тарифном броју 9.

УПУТСТВО О ПРАВНОМ СРЕДСТВУ: Против овог решења може се покренути управни спор пред Управним судом у Београду, Немањина 9, у року од 30 дана од дана пријема решења. Тужба се предаје непосредно суду или путем поште.

Решено у Министарству заштите животне средине, Сектору за управљање животном средином, Одсеку за заштиту од буке, вибрација и нејонизујућих зрачења, под бројем: 532-04-01350/2020-03/1.



Доставити:

① „Астел пројект“ д.о.о, 11070 Нови Београд, Бул. Црвене армије 11В;
- Архиви.



Република Србија
МИНИСТАРСТВО
ЗАШТИТЕ ЖИВОТНЕ СРЕДИНЕ

Сектор за планирање и управљање у животној средини
Група за заштиту од буке, вибрација и нејонизујућих зрачења

Број: 532-04-01349/2020-03

Датум: 27.04.2020. године

Омладинских бригада 1

Београд

На основу члана 23. став 2. Закона о државној управи („Сл. гласник РС”, бр. 79/05, 101/07, 95/10 и 99/14), члана 10. став 1. и 2. Закона о заштити од нејонизујућих зрачења („Сл. гласник РС”, бр. 36/09), члана 5а. став 1. Закона о министарствима („Сл. гласник РС”, бр. 44/14, 14/15, 54/15 и 96/15 – др.закон и 62/17), члана 136. и 141. став 7. Закона о општем управном поступку („Службени гласник РС”, број 18/16), а на основу захтева Астел пројект ДОО, Београд, в.д секретара министарства Бранислав Атанасковић, по решењу о овлашћењу бр. 021-01-5/9-2/2017-09 од 15.05.2018. године, Министарство заштите животне средине, доноси

РЕШЕЊЕ

1. Утврђује се да Астел пројект ДОО, Београд, ул. Краљице Наталије број 38/46 (у даљем тексту: подносилац захтева), испуњава услове у погледу кадрова, опреме и простора као и да примењује методе мерења важећих домаћих и међународних стандарда за систематско испитивање нивоа нејонизујућих зрачења у животној средини, за високофреквентно подручје;
2. У случају измене у погледу испуњености услова прописаних за вршење послова систематског испитивања нивоа нејонизујућих зрачења у животној средини, утврђених у тачки 1. овог решења, подносилац захтева дужан је да одмах обавести министра надлежног за послове заштите животне средине од нејонизујућих зрачења.

Образложење

Подносилац захтева поднео је Министарству заштите животне средине, дана дана 24. априла 2020. године захтев за утврђивање испуњености услова у погледу кадрова, опреме и простора за вршење послова систематског испитивања нивоа нејонизујућих зрачења у животној средини, у складу са чланом 5. став 5. и 6. Закона о заштити од нејонизујућих зрачења.

Услови у погледу кадрова, опреме и простора, као и методе мерења важећих домаћих и међународних стандарда, које морају да испуњавају и примењују привредна друштва, предузећа и друга правна лица за вршење послова систематског испитивања нивоа нејонизујућих зрачења у животној средини, прописани су чл. 3. и 4. Правилника о условима које морају да испуњавају правна лица која врше послове систематског испитивања нивоа нејонизујућих зрачења, као и начин и методе систематског испитивања у животној средини („Сл. гласник РС”, бр. 104/09).

Уз захтев заведен под бр. 532-04-01349/2020-03 од 24. априла 2020. године, приложене су фотокопије следеће документације:

1. Доказ о уплати административне таксе (оверена фотокопија),
2. Извод из АПР-а,
3. Потврда Републичког фонда за ПИОЗ, о поднетој пријави-одјави осигурања за запослене: Марко Василијевић, Јелена Стевановић, Василијевић, Милан Митровић и Дејан Мрдак
4. Сертификат о акредитацији АТС-а, бр 01551, са роком важења од 10.04.2020. до 09.04.2024., којим се потврђује да тело за оцењивање усаглашености подносилац захтева, акредитациони број 01-494, задовољава захтеве стандарда SRPS ISO/IEC 17025:2017 (ISO/IEC 17025:2017) који су специфицирани у важећем издању Обима акредитације,
5. Обим акредитације издат од АТС-а од 10.04.2020. године, ознака предмета 2-01-553.

Надлежни орган је на основу оствареног увида у документацију приложену уз предметни захтев, утврдио да подносилац захтева испуњава прописане услове и примењује прописане методе мерења у складу са чланом 3. и 4. Правилника о условима које морају да испуњавају правна лица која врше послове систематског испитивања нивоа нејонизујућих зрачења, као и начин и методе систематског испитивања у животној средини, на основу чега се овлашћује за вршење послова систематског испитивања нивоа нејонизујућих зрачења у животној средини, за високофреквентно подручје.

На основу утврђеног чињеничног стања решено је као у диспозитиву овог решења.

Ово решење је коначно у управном поступку, на основу члана 5. став 7. Закона о заштити од нејонизујућих зрачења.

УПУТСТВО О ПРАВНОМ СРЕДСТВУ: Против овог решења може се покренути управни спор пред Управним судом у Београду, у року од 30 дана од дана пријема решења. Тужба се предаје непосредно суду или путем поште.

**В.Д. СЕКРЕТАРА МИНИСТАРСТВА**

Бранислав Атанасковић

Доставити:

- Астел пројект ДОО, Београд, ул. Краљице Наталије број 38/46,
- Архиви.



Република Србија
МИНИСТАРСТВО
ЗАШТИТЕ ЖИВОТНЕ СРЕДИНЕ

Број: 532-04-01349/2020-03/1

Датум: 17.05.2023. године

Немањина 22-26

Београд

Поступајући по захтеву „Астел пројект“ д.о.о, Бул. Црвене армије 11В, Нови Београд, за измену решења о испуњености услова за вршење послова систематског испитивања нивоа нејонизујућих зрачења у животној средини, на основу члана 10. став 1. и 2. Закона о заштити од нејонизујућих зрачења („Сл. гл. РС“, бр. 36/09), чл. 136. ст. 1. Закона о општем управном поступку („Сл. гл. РС“, бр. 18/16, 95/18-аутентично тумачење и 2/23-одлука УС), чл. 6. ст. 1. и 39. ст. 1. тачка 4) Закона о министарствима („Сл. гл. РС“, број 116/22), као и чл. 23. ст. 2. и 24. ст. 3. Закона о државној управи („Сл. гл. РС“, бр. 79/05, 101/07, 95/10, 99/14, 30/18 - др. закон и 47/18), Министарство заштите животне средине, државни секретар Александар Дујановић по овлашћењу бр. 021-01-36/22-09 од 10.11.2022, доноси

РЕШЕЊЕ

о измени решења бр. 532-04-01349/2020-03 од 27.04.2020.

1. У диспозитиву решења бр. 532-04-01349/2020-03 од 27.04.2020. Министарства заштите животне средине, мења се део у вези адресе седишта друштва и лабораторије, и речи: „ул. Краљице Наталије 38/46, Београд“, замењују се речима: „Бул. Црвене армије 11В, Београд (Нови Београд)“;
2. Остали елементи решења бр. 532-04-01349/2020-03 од 27.04.2020. остају непромењени;
3. ОБАВЕЗУЈЕ се „Астел пројект“ д.о.о, Астел Лабораторија – Лабораторија за испитивање и мерење нејонизујућег зрачења и буке у животној средини, Бул. Црвене армије 11В, Београд, Нови Београд, да у случају измене прописаних услова за вршење послова **систематског испитивања** нивоа нејонизујућих зрачења у животној средини, за високофреквенцијско подручје, утврђених овим решењем, одмах обавести министра надлежног за послове заштите од нејонизујућих зрачења.

Образложење

„Астел пројект“ д.о.о, Астел Лабораторија – Лабораторија за испитивање и мерење нејонизујућег зрачења и буке у животној средини, Бул. Црвене армије 11В, Нови Београд, на основу члана 5. ст. 5. и 6. Закона о заштити од нејонизујућих зрачења, поднео је Министарству заштите животне средине, дана 26.04.2023, захтев за измену решења бр. 532-04-01349/2020-03 од 27.04.2020, због промене адресе.

Уз захтев којим „Астел пројект“ д.о.о. обавештава о насталој промени у односу на услове под којим је наведено Решење издато, приложено је:

1. Решење Агенције за привредне регистре Р.Србије (скраћено: АПР) о наведеној промени бр. БД 19983/2023 од 8.3.2023. за „Астел пројект“ д.о.о. Београд (Нови Београд), Бул. Црвене армије 11В, Нови Београд, скраћено „Астел пројект“ д.о.о;
2. Извод из регистра АПР-а од 9.3.2023, и
3. Доказ о уплати административне таксе.

„Астел пројект“ д.о.о., Бул. Црвене армије 11В, Нови Београд, испуњава прописане услове и примењује прописане методе мерења и прорачуна у складу са чл. 3. и 4. Правилника о условима које морају да испуњавају правна лица која врше послове систематског испитивања нивоа нејонизујућих зрачења („Сл. гл. РС“, бр. 104/09). На основу утврђеног чињеничног стања, одлучено је као у диспозитиву овог решења.

Ово решење је коначно у управном поступку, на основу члана 5. ст. 7. Закона о заштити од нејонизујућих зрачења.

Такса за ово решење наплаћена је у износу од 570,00 дин. на основу Закона о републичким административним таксама („Сл. гл. РС“, бр.43/2003, 51/2003-испр, 61/05,101/05-др.закон, 5/09, 54/09, 50/11, 70/11, 55/12, 93/12, 65/13-др.закон, 57/14, 45/15, 83/15, 112/15, 50/16, 61/17, 113/17, 3/18-испр., 50/18-ускл.дин.изи., 95/18, 38/19-ускл.дин.изи., 86/19, 90/19-испр., 98/20-ускл.дин.изи., 144/20,62/21-ускл.дин.изи, и 138/2022), по тарифном броју 9.

УПУТСТВО О ПРАВНОМ СРЕДСТВУ: Против овог решења може се покренути управни спор пред Управним судом у Београду, Немањина 9, у року од 30 дана од дана пријема решења. Тужба се предаје непосредно суду или путем поште.

Решено у МИНИСТАРСТВУ ЗАШТИТЕ ЖИВОТНЕ СРЕДИНЕ, СЕКТОРУ ЗА УПРАВЉАЊЕ ЖИВОТНОМ СРЕДИНОМ, ОДСЕКУ ЗА ЗАШТИТУ ОД БУКЕ, ВИБРАЦИЈА И НЕЈОНИЗУЈУЋИХ ЗРАЧЕЊА, под бројем: 532-04-01349/2020-03/1.



Доставити:

- „Астел пројект“ д.о.о., 11070 Нови Београд, Бул. Црвене армије 11В;
- Архиви.



Република Србија
Аутономна покрајина Војводина

Покрајински секретаријат за урбанизам и заштиту животне средине

Булевар Михајла Пупина 16, 21000 Нови Сад
Т: +381 21 487 4719 Ф: +381 21 456 238
ekourb@vojvodina.gov.rs | www.ekourbapv.vojvodina.gov.rs
БРОЈ: 140-501-435/2020-05 ДАТУМ: 24.04. 2020. година

Покрајински секретаријат за урбанизам, градитељство и заштиту животне средине, помоћник покрајинског секретара Немања Ерцег по овлашћењу покрајинског секретара број 140-031-229/17-02-1 од 17. 05. 2017. године, на основу члана 10. став 2. Закона о заштити од нејонизујућих зрачења ("Службени гласник РС", бр. 36/09), члана 3. и 4. Правилника о условима које морају да испуњавају правна лица која врше послове испитивања нивоа зрачења извора нејонизујућих зрачења од посебног интереса у животној средини ("Службени гласник РС", бр. 104/09), члана 39. Покрајинске скупштинске одлуке о покрајинској управи ("Сл. лист АПВ", бр. 37/14, 54/14 - др. Одлука, 37/16, 29/17 и 24/2019) и члана 136. Закона о општем управном поступку ("Службени гласник РС", бр. 18/16 и 95/18), поступајући по захтеву д.о.о. АСТЕЛ ПРОЈЕКТ из Београда, улица Краљице Наталије бр. 38/46, доноси

РЕШЕЊЕ

1. УТВРЂУЈЕ СЕ да д.о.о. АСТЕЛ ПРОЈЕКТ из Београда, улица Краљице Наталије бр. 38/46, испуњава услове у погледу кадрова, опреме и простора, као и да примењује методе мерења и прорачуна важећих домаћих и међународних стандарда за вршење послова испитивања нивоа зрачења извора нејонизујућих зрачења од посебног интереса у животној средини на територији Аутономне Покрајине Војводине за високофреквентно подручје.

2. ОВЛАШЋУЈУ СЕ запослени у д.о.о. АСТЕЛ ПРОЈЕКТ из Београда, улица Краљице Наталије бр. 38/46, да врше испитивања нивоа зрачења извора нејонизујућих зрачења од посебног интереса у животној средини из тачке 1. диспозитива овог решења и то:

- Ацо Стевановић, дипл. инж. електротехнике за аутоматику и електронику;
- Марко Василијевић, дипл. инж. саобраћаја;
- Јелена Стевановић Василијевић, дипл. инж. саобраћаја;
- Милан Митровић, дипл. инж. електротехнике.

Образложење

Д.о.о. АСТЕЛ ПРОЈЕКТ из Београда, улица Краљице Наталије бр. 38/46, поднело је захтев за обављање послова испитивања нивоа зрачења извора нејонизујућих зрачења од посебног интереса у животној средини. Уз захтев поднета је следећа документација: сертификат о акредитацији, обим акредитације, извод из АПР, документација за запослене (фотокопија дипломе и потврда о радном искуству на пословима испитивања нејонизујућег зрачења).

На основу захтева и приложене документације, утврђено је да д.о.о. АСТЕЛ ПРОЈЕКТ из Београда, улица Краљице Наталије бр. 38/46, испуњава услове за обављање послова наведених у тачки 1. диспозитива решења прописане чланом 3. и 4. Правилника о условима које морају да испуњавају правна лица која врше послове испитивања нивоа зрачења извора нејонизујућих зрачења од посебног интереса у животној средину ("Службени гласник РС", бр. 104/09).

Упутство о правном средству: Ово решење је коначно у управном поступку. Против истог се може покренути управни спор пред Управним судом у Београду у року од 30 дана од дана пријема решења, путем овог органа. Жалба се предаје писмено Покрајинском секретаријату за урбанизам и заштиту животне средине, Бул. Михајла Пупина бр.16, Нови Сад или усмено на записник или препоручено поштом, са административном таксом у износу од 480,00 динара уплаћеном на жиро рачун 840-742221843-57.

Такса у износу од 65.100,00 динара наплаћена је сходно тарифном броју 191. став 3. Закона о републичким административним таксама («Службени гласник РС», бр. 43/2003, 51/2003 – испр, 61/2005, 101/2005 - др. закон, 5/2009, 54/2009, 50/2011, 70/2011 – усклађени дин. изн., 55/2012 - усклађени дин. изн., 93/2012, 47/2013 - усклађени дин. изн., 65/2013 – др. закон и 57/2014 - усклађени дин. изн. и 45/2015 - усклађени дин. изн, 83/2015, 112/2015, 50/2016 - усклађени дин. изн., 61/2017 - усклађени дин. изн., 113/2017, 3/2018 - испр., 50/2018 - усклађени дин. Изн., 86/2019 и 90/2019 - испр.).

ПОКРАЈИНСКИ СЕКРЕТАР



Владимир Галић

Доставити:

1. Наслову
2. Архиви
3. Покрајинској инспекцији за заштиту животној средини



Република Србија
Аутономна покрајина Војводина

Покрајински секретаријат за урбанизам и заштиту животне средине

Булевар Михајла Пупина 16, 21000 Нови Сад

Т: +381 21 487 4719 Ф: +381 21 456 238

ekourb@vojvodina.gov.rs/www.ekourb.vojvodina.gov.rs

БРОЈ: 140-501-435/2020-05

ДАТУМ: 06. август 2021. година

Покрајински секретаријат за урбанизам и заштиту животне средине, вршилац дужности помоћника покрајинског секретара Немања Ерцег на основу решења број 140-031-162/2021-02-3 од 10. 06. 2021. године, на основу члана 10. став 2. Закона о заштити од нејонизујућих зрачења ("Службени гласник РС", бр. 36/2009), члана 3. и 4. Правилника о условима које морају да испуњавају правна лица која врше послове испитивања нивоа зрачења извора нејонизујућих зрачења од посебног интереса у животној средини ("Службени гласник РС", бр. 104/2009), члана 24. став 2. Покрајинске скупштинске одлуке о покрајинској управи ("Сл. лист АПВ", бр. 37/2014, 54/2014 - др. одлука, 37/2016, 29/2017, 24/2019 и 66/2020) и члана 136. Закона о општем управном поступку ("Службени гласник РС", бр. 18/2016 и 95/18 - аутентично тумачење), поступајући по захтеву д.о.о. АСТЕЛ ПРОЈЕКТ из Београда, улица Краљице Наталије бр. 38/46, дана 06. августа 2021. године, доноси

РЕШЕЊЕ

О ИЗМЕНИ И ДОПУНИ РЕШЕЊА О ИСПУЊЕНОСТИ УСЛОВА ЗА ВРШЕЊЕ ПОСЛОВА ИСПИТИВАЊА НИВОА ЗРАЧЕЊА ИЗВОРА НЕЈОНИЗУЈУЋИХ ЗРАЧЕЊА ОД ПОСЕБНОГ ИНТЕРЕСА У ЖИВОТНОЈ СРЕДИНИ НА ТЕРИТОРИЈИ АУТОНОМНЕ ПОКРАЈИНЕ ВОЈВОДИНЕ

- У решењу којим се утврђује да д.о.о. АСТЕЛ ПРОЈЕКТ из Београда, улица Краљице Наталије бр. 38/46, испуњава услове за вршење послова испитивања нивоа зрачења извора нејонизујућих зрачења од посебног интереса у животној средини на територији Аутономне Покрајине Војводине које је издао Покрајински секретаријат за урбанизам и заштиту животне средине број 140-501-435/2020-05 од 24. 04. 2020. године,
 - мења се тачка 1. диспозитива решења, тако да уместо текста „Утврђује се да д.о.о. АСТЕЛ ПРОЈЕКТ из Београда, улица Краљице Наталије бр. 38/46, испуњава услове у погледу кадрова, опреме и простора, као и да примењује методе мерења и прорачуна важећих домаћих и међународних стандарда за вршење послова испитивања нивоа зрачења извора нејонизујућих зрачења од посебног интереса у животној средини на територији Аутономне Покрајине Војводине за високофреквентно подручје” треба да стоји **„Утврђује се да д.о.о. АСТЕЛ ПРОЈЕКТ из Београда, улица Краљице Наталије бр. 38/46, испуњава услове у погледу кадрова, опреме и простора, као и да примењује методе мерења и прорачуна важећих домаћих и међународних стандарда за вршење послова испитивања нивоа зрачења извора нејонизујућих зрачења од посебног интереса у животној средини на територији Аутономне Покрајине Војводине за високофреквентно и нискофреквентно подручје”**;
 - мења се тачка 2. алинеја 4, тако да уместо „Милан Митровић, дипл. инж. електротехнике, треба да стоји **„Дејан Мрдак, инж. електротехнике за телекомуникације”**.
- Ово решење о измени решења о испуњености услова за вршење послова испитивања нивоа зрачења извора нејонизујућих зрачења од посебног интереса у животној средини на територији Аутономне покрајине Војводине важи уз решење број 140-501-435/2020-05 од 24. 04. 2020. године које је донео Покрајински секретаријат за урбанизам и заштиту животне средине.

Образложење

АСТЕЛ ПРОЈЕКТ д.о.о. из Београда, улица Краљице Наталије бр. 38/46, поднео је захтев за измену решења о испуњености услова за вршење послова испитивања нивоа зрачења извора нејонизујућих зрачења од посебног интереса у животној средини на територији АП Војводине број 140-501-435/2020-05 од 24. 04. 2020. године.

Решењем број 140-501-435/2020-05 од 24. 04. 2020. године, утврђено је да д.о.о. АСТЕЛ ПРОЈЕКТ из Београда, улица Краљице Наталије бр. 38/46, испуњава услове за вршење послова испитивања нивоа зрачења извора нејонизујућих зрачења од посебног интереса у животној средини на територији Аутономне Покрајине Војводине за високофреквентно подручје који су прописани чланом 3. и 4. Правилника о условима које морају да испуњавају правна лица која врше послове испитивања нивоа зрачења извора нејонизујућих зрачења од посебног интереса у животној средину ("Службени гласник РС", бр. 104/09).

Увидом у захтев за измену решења и достављену документацију из које се може утврдити да је подносилац захтева проширио акредитацију те је компетентан за обављање послова испитивања високофреквентних и нискофреквентних извора, како је прописано Правилником о условима које морају да испуњавају правна лица која врше послове испитивања нивоа зрачења извора нејонизујућих зрачења од посебног интереса у животној средину ("Службени гласник РС", бр. 104/09), утврђено је да су се стекли услови за измену решења, па је на основу члана 136. Закона о општем управном поступку, одлучено као у диспозитиву овог решења.

Упутство о правном средству: Ово решење је коначно у управном поступку. Против овог решења може се покренути управни спор пред Управним судом у Београду у року од 30 дана од дана његовог уручења. Тужба се Управном суду у Београду предаје непосредно или му се шаље поштом, а може се изјавити и усмено на записник код Управног суда у Београду. На тужбу се плаћа такса у износу од 390,00 динара на жиро-рачун број 840-0000029762845-93.

Такса у износу од 65.490,00 динара наплаћена је сходно тарифном броју 1. Закона о републичким административним таксама («Службени гласник РС», бр. 43/2003, 51/2003 - испр., 61/2005, 101/2005 - др. закон, 5/2009, 54/2009, 50/2011, 70/2011 - усклађени дин. изн., 55/2012 - усклађени дин. изн., 93/2012, 47/2013 - усклађени дин. изн., 65/2013 - др. закон и 57/2014 - усклађени дин. изн., 45/2015 - усклађени дин.изн., 83/2015, 112/2015, 50/2016 - усклађени дин. изн., 61/2017- усклађени дин. изн., 113/2017, 3/2018 - испр., 50/2018 - усклађени дин. изн., 95/2018 и 38/2019 - усклађени дин. изн., 86/2019, 90/2019 - испр., 98/2020 - усклађени дин. изн. и 144/2020).

**ВРШИЛАЦ ДУЖНОСТИ ПОМОЋНИКА
ПОКРАЈИНСКОГ СЕКРЕТАРА**



Доставити:

1. Наслову
2. Архиви
3. Покрајинској инспекцији за заштиту животној средини



Република Србија
Аутономна покрајина Војводина
**Покрајински секретаријат за урбанизам
и заштиту животне средине**
Булевар Михајла Пупина 16, 21000 Нови Сад
Т: +381 21 487 4719 F: +381 21 456 238
ekourb@vojvodina.gov.rs | www.ekourbapv.vojvodina.gov.rs

БРОЈ:140-501-435/2020-05

ДАТУМ: 05. мај 2023.година

Покрајински секретаријат за урбанизам и заштиту животне средине, на основу члана 10. став 2. Закона о заштити од нејонизујућих зрачења ("Службени гласник РС", бр. 36/2009), члана 3. и 4. Правилника о условима које морају да испуњавају правна лица која врше послове испитивања нивоа зрачења извора нејонизујућих зрачења од посебног интереса у животној средини ("Службени гласник РС", бр. 104/2009), члана 39. Покрајинске скупштинске одлуке о покрајинској управи ("Сл. лист АПВ", бр. 37/2014, 54/2014 - др. одлука, 37/2016, 29/2017, 24/2019, 66/2020 и 38/2021) и члана 136. став 1. Закона о општем управном поступку („Службени гласник РС“, бр. 18/2016, 95/2018 – аутентично тумачење и 2/2023), поступајући по захтеву АСТЕЛ ПРОЈЕКТ д.о.о. Београд, улица Булевар Црвене армије бр. 11в, дана 05. маја 2023. године, доноси

РЕШЕЊЕ

О ИЗМЕНИ И ДОПУНИ РЕШЕЊА О ИСПУЊЕНОСТИ УСЛОВА ЗА ВРШЕЊЕ ПОСЛОВА ИСПИТИВАЊА НИВОА ЗРАЧЕЊА ИЗВОРА НЕЈОНИЗУЈУЋИХ ЗРАЧЕЊА ОД ПОСЕБНОГ ИНТЕРЕСА У ЖИВОТНОЈ СРЕДИНИ НА ТЕРИТОРИЈИ АУТОНОМНЕ ПОКРАЈИНЕ ВОЈВОДИНЕ

1. У Решењу којим се утврђује да АСТЕЛ ПРОЈЕКТ д.о.о. Београд, улица Краљице Наталије бр. 38/46, испуњава услове за вршење послова испитивања нивоа зрачења извора нејонизујућих зрачења од посебног интереса у животној средини на територији Аутономне Покрајине Војводине које је издао Покрајински секретаријат за урбанизам и заштиту животне средине број 140-501-435/2020-05 од 24. 04. 2020. године, мења се увод, тачка 1. и тачка 2. диспозитива и образложење решења, тако што уместо: „д.о.о. АСТЕЛ ПРОЈЕКТ из Београда, улица Краљице Наталије бр. 38/46“, треба да стоји: „АСТЕЛ ПРОЈЕКТ д.о.о. Београд, улица Булевар Црвене армије бр. 11в“.

2. Ово решење о измени решења о испуњености услова за вршење послова испитивања нивоа зрачења извора нејонизујућих зрачења од посебног интереса у животној средини на територији Аутономне покрајине Војводине важи уз решење број 140-501-435/2020-05 од 24. 04. 2020. године и решење број 140-501-435/2020-05 од 06. 08. 2021. године које је донео Покрајински секретаријат за урбанизам и заштиту животне средине.

Образложење

АСТЕЛ ПРОЈЕКТ д.о.о. Београд, улица Булевар Црвене армије бр. 11в, поднео је захтев за измену решења о испуњености услова за вршење послова испитивања нивоа зрачења извора нејонизујућих зрачења од посебног интереса у животној средини на територији АП Војводине број 130-501-435/2020-05 од 24. 04. 2020. године.

Решењем број 140-501-435/2020-05 од 24. 04. 2020. године и Решењем о измени и допуни решења о испуњености услова за вршење послова испитивања нивоа зрачења извора нејонизујућих зрачења од посебног интереса у животној средини на територији Аутономне Покрајине Војводине број 140-501-435/2020-05 од 06. 08. 2021. године, утврђено је да АСТЕЛ

ПРОЈЕКТ д.о.о. Београд испуњава услове за обављање послова наведених у тачки 1. диспозитива решења који су прописани чланом 3. и 4. Правилника о условима које морају да испуњавају правна лица која врше послове испитивања нивоа зрачења извора нејонизујућих зрачења од посебног интереса у животној средину ("Службени гласник РС", бр. 104/09).

Увидом у захтев за измену решења и достављену документацију може се утврдити да је АСТЕЛ ПРОЈЕКТ д.о.о. Београд променио адресу седишта друштва. Нова адреса друштва је Булевар Црвене армије бр. 11в, Београд. У прилогу захтева достављено је решење Регистра привредних субјеката број БД 19983/2023 од 08. 03. 2023. године. Како је утврђено је да су се стекли услови за измену решења, на основу члана 136. Закона о општем управном поступку одлучено је као у диспозитиву овог решења.

Упутство о правном средству: Ово решење је коначно у управном поступку. Против овог решења може се покренути управни спор пред Управним судом у Београду у року од 30 дана од дана његовог уручења. Тужба се Управном суду у Београду предаје непосредно или му се шаље поштом, а може се изјавити и усмено на записник код Управног суда у Београду. На тужбу се плаћа такса у износу од 390,00 динара на жиро-рачун број 840-0000029762845-93.

Такса у износу од 570,00 динара наплаћена је сходно тарифном броју 1. Закона о републичким административним таксама («Службени гласник РС», бр. 43/2003, 51/2003 - испр., 61/2005, 101/2005 - др. закон, 5/2009, 54/2009, 50/2011, 70/2011 – усклађени дин. изн., 55/2012 - усклађени дин. изн., 93/2012, 47/2013 - усклађени дин. изн., 65/2013 – др. закон и 57/2014 - усклађени дин. изн., 45/2015 – усклађени дин.изн., 83/2015, 112/2015, 50/2016 – усклађени дин. изн., 61/2017– усклађени дин. изн., 113/2017, 3/2018 – испр., 50/2018 – усклађени дин. изн., 95/2018, 38/2019 – усклађени дин. изн., 86/2019, 90/2019 – испр., 98/2020 – усклађени дин. изн., 144/2020 и 62/2021– усклађени дин. изн.).

Решено у Покрајинском секретаријату за урбанизам и заштиту животне средине у Новом Саду, Булевар Михајла Пупина бр. 16, 21000 Нови Сад, дана 05. маја 2023. године под бројем 140-501-435/2023-05.

ПОКРАЈИНСКИ СЕКРЕТАР



Немања Ерцег


Доставити:

1. Наслову
2. Архиви
3. Покрајинској инспекцији за заштиту животној средини

NAME	geo_duzina	geo_sirina	SITE IDENTIFIER
BG0619_02	20°26'1.24"E	44°45'5.70"N	BG_Filmski_grad

Site	Transmitter	Antenna	Height (m)	Azimuth (°)	Mechanical Downtilt (°)	Electrical Downtilt (°)	Cell type	Number of TRXs	CHANNELS	BCCH	Power (dBm)
BG0619_02	BG0619_02/4	AQU4518R60v06 (900)	25.6	45	0	8	Macro Cell 900	2	10 16 18		10
BG0619_02	BG0619_02/4b	AQU4518R60v06 (900)	25.6	135	0	9	Macro Cell 900	2	10 16 18		10
BG0619_02	BG0619_02/4c	AQU4518R60v06 (900)	25.6	225	0	9	Macro Cell 900	2	10 16 18		10
BG0619_02	BG0619_02/4d	AQU4518R60v06 (900)	25.6	315	0	8	Macro Cell 900	2	10 16 18		10

Site	Transmitter	Antenna	Height (m)	Azimuth (°)	Mechanical Downtilt (°)	Electrical Downtilt (°)	Power (dBm)	Number of TRXs	BW (MHz)	Channel number	PCI
BG0619_02	BG0619_02/800L1	AQU4518R60v06 (800)	25.6	45	0	8	43	1	10	6400	19
BG0619_02	BG0619_02/L1	AQU4518R60v06 (1800)	25.6	45	0	5	43	1	20	1795	10
BG0619_02	BG0619_02/XL1	AQU4518R60v06 (1800)	25.6	45	0	5	43	1	10	1651	0
BG0619_02	BG0619_02/YL1	AQU4518R60v06 (2100)	25.6	45	0	5	43	1	10	350	16
BG0619_02	BG0619_02/800L2	AQU4518R60v06 (800)	25.6	135	0	9	43	1	10	6400	9
BG0619_02	BG0619_02/L2	AQU4518R60v06 (1800)	25.6	135	0	6	43	1	20	1795	1
BG0619_02	BG0619_02/XL2	AQU4518R60v06 (1800)	25.6	135	0	6	43	1	10	1651	8
BG0619_02	BG0619_02/YL2	AQU4518R60v06 (2100)	25.6	135	0	6	43	1	10	350	15
BG0619_02	BG0619_02/800L3	AQU4518R60v06 (800)	25.6	225	0	9	43	1	10	6400	17
BG0619_02	BG0619_02/L3	AQU4518R60v06 (1800)	25.6	225	0	6	43	1	20	1795	18
BG0619_02	BG0619_02/XL3	AQU4518R60v06 (1800)	25.6	225	0	6	43	1	10	1651	4
BG0619_02	BG0619_02/YL3	AQU4518R60v06 (2100)	25.6	225	0	6	43	1	10	350	7
BG0619_02	BG0619_02/800L4	AQU4518R60v06 (800)	25.6	315	0	8	43	1	10	6400	3
BG0619_02	BG0619_02/L4	AQU4518R60v06 (1800)	25.6	315	0	5	43	1	20	1795	14
BG0619_02	BG0619_02/XL4	AQU4518R60v06 (1800)	25.6	315	0	5	43	1	10	1651	12
BG0619_02	BG0619_02/YL4	AQU4518R60v06 (2100)	25.6	315	0	5	43	1	10	350	2



BEOGRAD, 2024.